



PERÚ

Ministerio
de Transportes
y Comunicaciones

Viceministerio
de Transportes

Provías Nacional

LOGROS DE GESTIÓN

PAVIMENTADO DE LA RED VIAL NACIONAL PERIODO AGOSTO 2011 - MARZO 2014

INDICADORES DE DESEMPEÑO

RED VIAL NACIONAL

Kilómetros

SUPERFICIE DE RODADURA	A JUL 2011	A DIC 2012	A DIC 2013	A MAR 2014	PAVIMENTADO AGO 2011 - MAR 2014
Pavimentado	12,358	14,748	15,906	16,044	3,687
Asfaltado	11,951	12,592	13,306	13,390	1,439
Solución básica	407	2,156	2,599	2,654	2,247
No Pavimentado	10,714	9,846	9,100	9,374	
Total Existente	23,072	24,593	25,005	25,418	

PERIODOS	2011 Ago-Dic	2012	2013	2014 Ene-Mar	Ago 2011 - Mar 2014
Pavimentado	1,282	1,108	1,158	139	3,687
Asfaltado	422	219	715	84	1,439
Solución básica	860	889	443	55	2,247
Rehabilitación	107	117	19	16	259
Rehabilitación y Mej.	529	335	734	100	1,698

Fuente: PVN-OPEI (20130201). Inventario Vial Básico - IVB 2010 MTC-DGCF

Nota: La Rehabilitación y Mejoramiento corresponde a intervenciones en Asfaltado e incluye actualizaciones del IVB

LONGITUDINAL DE LA SIERRA

Kilómetros

SUPERFICIE DE RODADURA	A JUL 2011	A DIC 2012	A DIC 2013	A MAR 2014	PAVIMENTADO AGO 2011 - MAR 2014
Pavimentado	1,999	2,545	2,684	2,687	688
Asfaltado	1,854	2,124	2,182	2,185	331
Solución básica	145	421	502	502	357
No Pavimentado	1,306	928	786	813	
Total Existente	3,305	3,473	3,470	3,500	

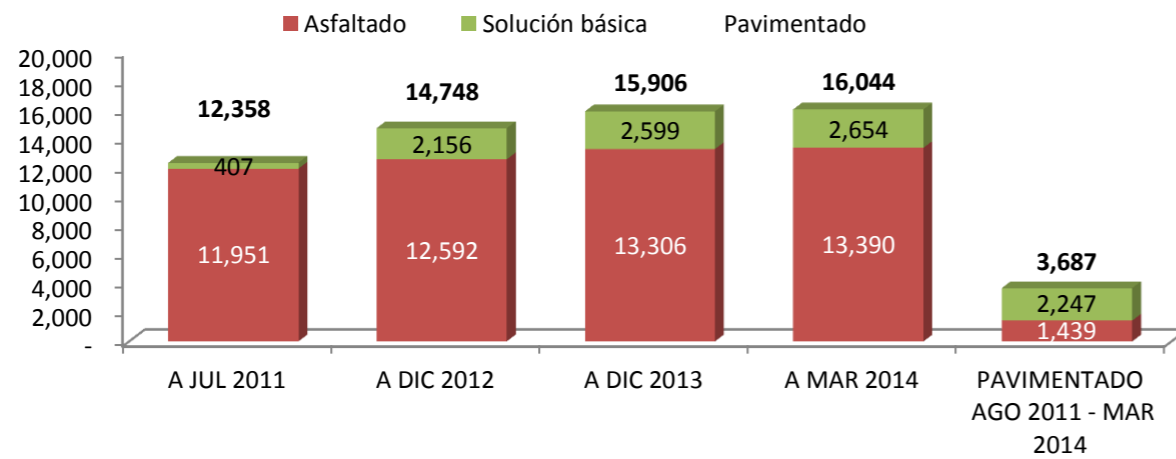
PERIODOS	2011 Ago-Dic	2012	2013	2014 Ene-Mar	Ago 2011 - Mar 2014
Pavimentado	333	214	139	3	688
Asfaltado	110	161	58	3	331
Solución básica	223	53	81	-	357
Rehabilitación				16	16
Rehabilitación y Mej.	110	161	58	19	348

Fuente: PVN-OPEI (20130201). Inventario Vial Básico - IVB 2010 MTC-DGCF

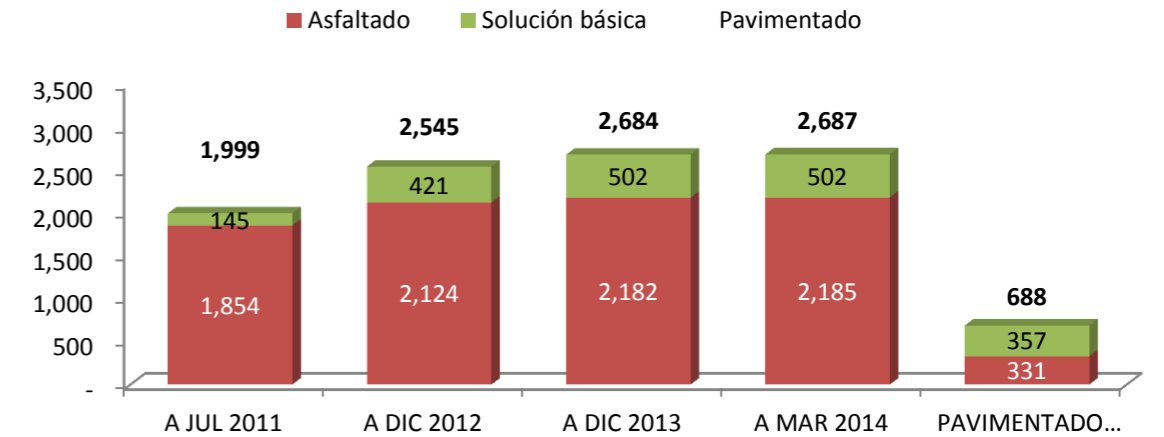
Nota: La Rehabilitación y Mejoramiento corresponde a intervenciones en Asfaltado e incluye actualizaciones del IVB

F20140508

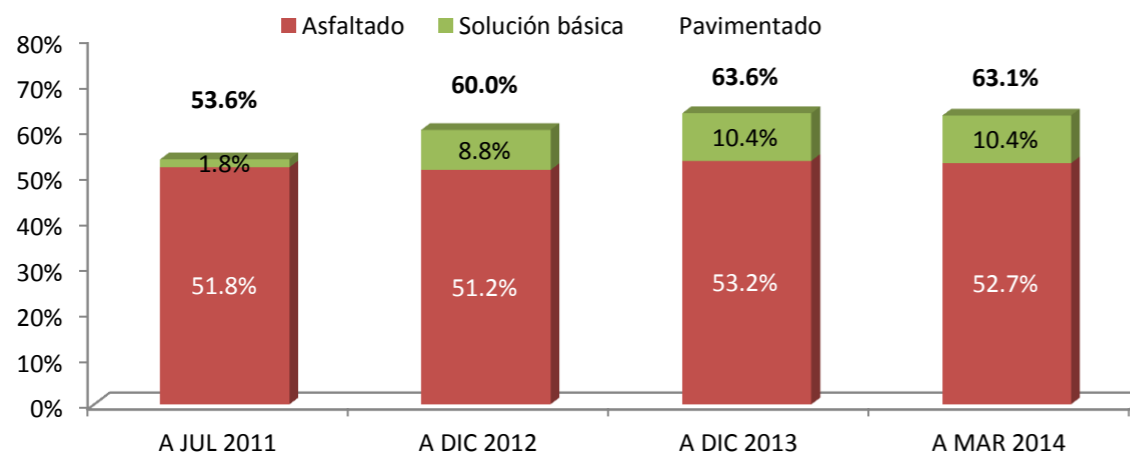
RED VIAL NACIONAL (Km)



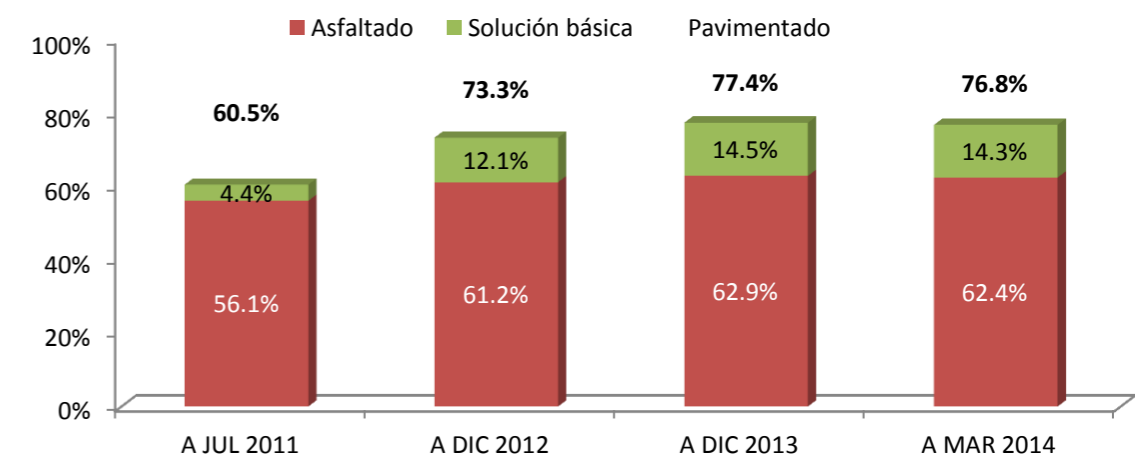
LONGITUDINAL DE LA SIERRA (Km)



RED VIAL NACIONAL EXISTENTE



LONGITUDINAL DE LA SIERRA



REHABILITACIÓN Y MEJORAMIENTO DE LA RED VIAL NACIONAL
AGO 2011 - MAR 2014

Nº	PFIS	CARRETERA - TRAMO	SNIP	RyM (Km)	REH. (Km)	MEJ. (Km)	LS MEJ. (Km)	INICIO	FIN	CONTRATO	FECHA
		PIPs - TRAMO		1,051.4	163.8	887.6	312.9				
1	0497	Lunahuana - Chupaca Tramo Ronchas - Chupaca	9895	16.3	-	16.3		jun/10	sep/11	061-2010-MTC/20	mar/10
2	0149	Casma-Yautan-Huaraz Tramo Pariacoto Yupash	3286	39.3	2.5	36.9		may/09	oct/11	008-2009-MTC/20	ene/09
3	0164	Ramiro Priale - Las Torres - Carretera Central	100678	9.1	9.1			mar/10	oct/11	026-2010-MTC/20	feb/10
4	0006	Ayacucho Abancay, Km. 00+000 - 50+000	13558	50.0	-	50.0	50.0	abr/10	oct/11	005-2010-MTC/20	ene/10
5	0874	Ayacucho Abancay, Km. 210+000 - 256+000	13558	45.4	-	45.4	45.4	abr/10	nov/11	069-2010-MTC/20	mar/10
6	0159	Churin - Oyon, Tr 1 Churin - Km. 131	76705	24.2	-	24.2		jun/10	dic/11	080-2010-MTC/20	abr/10
7	0073	Churin - Oyon, Tr. 2: Km 131 - Oyon - Km 135+050	76705	4.9	0.4	4.5		nov/09	ene/12	196-2008-MTC/20*	feb/08
8	0942	Tr. Hualgayoc-yanacocha	10447	51.0	-	51.0	51.0	may/09	feb/12	021-2009-MTC/20	mar/09
9	0150	Punta de Bombon-Fundicion y ciudad Jardin Ilo	3272	91.6	91.6			mar/10	feb/12	059-2010-MTC/20	mar/10
10	0410	El Descanso-langui	3876	19.8	2.5	17.3		oct/10	mar/12	158-2010-MTC/20	oct/10
11	0850	Ayacucho Abancay, Km. 154+000 - 210+000	13558	42.0	0.0	42.0	42.0	may/10	oct/12	095-2010-MTC/20	may/10
12	0004	Ayacucho Abancay, Andahuaylas - Dv. Kishuara	13558	53.3	-	53.3	53.3	sep/09	oct/12	104-2008-MTC/20	abr/08
13	0907	Santiago de Chuco - Shorey	52842	37.3	17.8	19.5	19.5	feb/11	oct/12	111-2008-MTC/20	abr/08
14	0950	Chongoyape - Llama	10447	59.3	4.3	55.0		oct/10	nov/12	152-2010-MTC/20	sep/10
15	0915	Ilave-mazocruz, Tramo Ilave-checca	15270	10.0	10.0			ago/12	ago/13	060-2012-MTC/20	ago/12
16	0230	Alfamayo Chaullay Quillabamba	6655	54.1	0.6	53.4		abr/10	ago/13	074-2010-MTC/20	mar/10
17	0774	Puente Reither - Puente Paucartambo - Villarica	2941	39.4	-	39.4		abr/11	ago/13	189-2010-MTC/20	dic/10
18	0244	Quinoa San Francisco Km 26 Al 78 500.	16256	50.9	-	50.9		abr/11	ago/13	182-2010-MTC/20	dic/10
19	0811	Ayacucho Abancay, Km. 50+000 - 98+800	13558	48.8	-	48.8	48.8	abr/12	sep/13	092-2011-MTC/20	dic/11
20	0446	Celendin - Balzas, Tr. Km 52 - Celendin	4653	42.8	-	42.8		dic/11	nov/13	070-2011-MTC/20	sep/11
21	0217	Puente Pizana Tocache	2794	37.7	0.3	37.4		jun/12	nov/13	036-2012-MTC/20	may/12
22	0947	Llama - Cochabamba	10447	60.5	-	60.5		dic/10	nov/13	134-2010-MTC/20	ago/10
23	0862	Mala Calango La Capilla	63404	25.5	3.8	21.7		ago/12	dic/13	040-2012-MTC/20	may/12
24	0110	Tr. San Ignacio Puente Integracion	8880	46.0	4.4	41.6		mar/12	dic/13	082-2011-MTC/20	nov/11
25	0799	Carretera Sambarai - Dv. Puente Echarati	23461	21.3	0.1	21.2		sep/10	dic/13	009-2012-MTC/20*	jul/12
26	0233	Dv. Otuzco - Dv. Callacuyan	3291	70.9	16.3	54.6	2.9	nov/10	mar/14	157-2010-MTC/20	oct/10
		CONCESIONES		295.2	-	295.2	30.7				
1		IIRSA Norte, (Paita - Yurimaguas)		40.8	-	40.8	30.7		dic/13		
2		IIRSA Sur, Tr. 2 (Urcos - Inambari)		60.5	-	60.5			dic/13		
3		IIRSA Sur, Tr. 3 (Inambari - Iñapari)		1.2	-	1.2			dic/13		
4		IIRSA Sur, Tr. 4 (Azangaro - Inambari)		65.3	-	65.3			dic/13		
5		Red Vial Nº 6, Tr. Puente Pucusana - Cerro Azul - Ica		19.2	-	19.2			dic/13		
6		IIRSA Sur, Tr. 1 (Marcona - Urcos)		0.4	-	0.4			dic/13		
7		IIRSA Sur, Tr. 5 (Matarani - Azángaro / Ilo - Juliaca)		37.5	-	37.5			dic/13		
8		Ovalo Chancay - Huaral - Acos		35.4	-	35.4			dic/13		
9		Nuevo Mocupe - Cayalti - Oyotun		35.0	-	35.0			dic/13		
		ACTUALIZACIONES		387.8		146.0	-				
1		Tr. Huayllay - Cochamarca	3271	15.2		15.2			feb/05		
2	0084	Tr. Cochamarca-Vicco-Emp. R3N	3271	13.3		10.3		may/09	abr/10		
6	0062	Chilite-San Pablo -Empalme Ruta 03-N Km. 25		73.0		17.8		jul/08	dic/10		
7	0005	Tr. El Reposo-duran	10481	89.2		0.8		oct/07	dic/10	180-2007-MTC/20	sep/07
8	0144	Yupash - Huaraz, Km.95+400 - 120 y Km. 140 -146	3286	30.6	10.0	20.5		may/09	may/11		
9	0001	Tr. Pte. Pumahuasi - Pte Chino	2434	36.4	33.8	2.5		jul/07	feb/11		
10	0889	Sullana - El Alamor Eje Vial Nº 2 Interconexión Vial Peru - Ecuador, Tr. Marcavilca Dv. Poechos-El Alamor	9966	66.2	4.7	61.5		dic/09	jul/11	116-2009-MTC/20	oct/09
11	0003	Tr. Pte Pucayacu-pte. Porongo	17234	63.9	46.7	17.3		ago/08	jul/11	150-2008-MTC/20	jun/08
		OTRAS ACTUALIZACIONES Y RECLASIFICACIONES				110.4	-12.4				
		REHABILITACIÓN Y MEJORAMIENTO		1,734.5	259.1	1,439.3	331.3				

(*) Referencia de Convenio

Obras terminadas el año 2013				437.0	19.3	417.7					
-------------------------------------	--	--	--	--------------	-------------	--------------	--	--	--	--	--

Nota: El mejoramiento (y construcción) de carreteras es el cambio de estándar o nuevos pavimentos asfaltados (carpeta asfáltica en caliente)
La Rehabilitación consiste en devolver el estándar inicial de las carreteras asfaltadas (no son nuevos pavimentos asfaltados)

F20140508

**MEJORAMIENTO DE LA RVN CON PAVIMENTO ECONÓMICO
AGO 2011 - MAR 2014**

Nº	CONTRATO DE CONSERVACIÓN POR NIVELES DE SERVICIO - TRAMO	2010	2011	2012	2013	2014 Ene-Mar	Ene 2010 - Mar 2014	A JUL 2011		Ago 2011 - Mar 2014		A MAR 2014	
								RVN	LS	RVN	LS	RVN	LS
1	004-2010-MTC/20	-	184.0	-7.9	-	-	176.2	4.9	-	171.3	-	176.2	-
	Comas - Pte. Carrizales		81.7				81.7	-		81.7		81.7	
	Km. 6+00-Comas		48.3				48.3	0.7		47.6		48.3	
	San Pedro-Satipo		11.6	0.5			12.1	3.0		9.0		12.1	
	Satipo- San Martin de Pangoa		42.4	-8.4			34.1	1.1		32.9		34.1	
2	010-2010-MTC/20	-	59.2	-	-	-	59.2	6.2	6.2	53.0	53.0	59.2	59.2
	Cruce a Jes-s (1309 km) - Cajamarca		5.7				5.7	4.5	4.5	1.2	1.2	5.7	5.7
	Huamachuco - Cajabamba		53.5				53.5	1.7	1.7	51.8	51.8	53.5	53.5
3	013-2010-MTC/20	-	41.9	-	-	-	41.9	-	-	41.9	41.9	41.9	41.9
	Emp. 3N-Chiquian - Aquia - Emp 3n		41.9				41.9			41.9	41.9	41.9	41.9
4	015-2013-MTC/20	-	-	-	96.7	54.8	151.6	-	-	151.6	-	151.6	-
	Emp. PE35(Ayacucho) Emp. PE-35(Ocros)		-	-	78.7		78.7			78.7		78.7	
	Pomabamba - Emp. PE 32A (Chalco)		-	-	18.0		18.0			18.0		18.0	
	Palpa - Llauta		-	-	-	54.8	54.8			54.8		54.8	
5	033-2012-MTC/20	-	-	40.1	170.6	-	210.6	-	-	210.6	-	210.6	-
	Celendin - Balsas - Calla Calla - Leymebamba-Dv. Chachapoyas		-	40.1	170.6		210.6			210.6		210.6	
6	034-2010-MTC/20	-	121.2	49.8	-	-	171.0	20.3	-	150.7	-	171.0	-
	Emp PE-1N(Chiclayo) - Chongoyape		60.9	6.7			67.6	20.3		47.4		67.6	
	Pte. Cumbil - Santa Cruz		60.3	-			60.3			60.3		60.3	
	Santa Cruz - Emp. 5N		-	43.0			43.0			43.0		43.0	
7	035-2012-MTC/20	-	33.8	43.2	39.9	-	116.9	33.8	33.8	83.1	83.1	116.9	116.9
	Izcuchaca - Mayocc		33.8	43.2	39.9		116.9	33.8	33.8	83.1	83.1	116.9	116.9
8	042_2010-MTC/20	-	38.2	165.4	9.9	-	213.5	0.9	-	212.6	-	213.5	-
	Pto. Bermudez_Von Humboldt		0.0	166.5	8.8		175.3	0.0		175.3		175.3	
	San Juan de Cacazu_Pto. Bermudez		1.2	-1.2	1.2		1.2			1.2		1.2	
	Villarica_San Juan de Cacazu		37.0				37.0	0.8		36.2		37.0	
9	057-2010-MTC/20	12.2	-	62.8	13.7	-	88.7	8.0	-	80.7	-	88.7	-
	Caspizapa_Picota	12.2	-				12.2	8.0		4.3		12.2	
	Perlamayo_Campanilla		-	20.1			20.1			20.1		20.1	
	Pizana_Perlamayo		-	42.7	13.7		56.4			56.4		56.4	
10	068-2010-MTC/20	-	179.5	21.7	10.5	-	211.8	4.2	-	207.5	-	211.8	-
	Huancavelica-Ticrapo		120.3	21.7	10.5		152.5	4.2		148.3		152.5	
	Santa InÚs - Rumichaca		30.2				30.2			30.2		30.2	
	Ticrapo - Pampano		29.0				29.0			29.0		29.0	
11	069-2012-MTC/20	-	-	-	62.8	-	62.8	-	-	62.8	41.3	62.8	41.3
	Puesta Vado Grande - Socchabamba		-	-	41.3		41.3			41.3	41.3	41.3	41.3
	San Jose de Alto - EMP. PE 5N (Ambato)		-	-	21.5		21.5			21.5		21.5	
12	070-2012-MTC/20	-	-	-	21.6	-	21.6	-	-	21.6	-	21.6	-
	Emp. PE 3S (Abra Toccto) - Morochuco - Huancapi - Taca		-	-	21.6		21.6			21.6		21.6	
13	081-2010-MTC/20	-	2.1	338.2	-	-	340.4	2.1	-	338.2	-	340.4	-
	Chalhuahuacho-Santo Tomßs		1.5	93.1			94.6	1.5		93.1		94.6	
	Chuquibambilla - Lambrama		-	65.1			65.1			65.1		65.1	
	Lambrama - Abancay		-	36.0			36.0			36.0		36.0	
	Santo Tomßs - Espinar		0.6	144.1			144.7	0.6		144.1		144.7	
14	094-2010-MTC/20	-	-	89.0	17.5	-	106.5	-	-	106.5	-	106.5	-
	Chachapoyas - Molinopampa		-	40.0			40.0			40.0		40.0	
	Molinopampa-Rodriguez de Mendoza		-	31.0	5.7		36.7			36.7		36.7	
	Rodriguez de Mendoza - Km 120		-	18.0	11.8		29.8			29.8		29.8	
15	096-2010-MTC/20	-	79.9	9.7	-	-	89.6	0.4	0.4	89.2	89.2	89.6	89.6
	Cochabamba - Cutervo		29.3	0.1			29.4	0.2	0.2	29.2	29.2	29.4	29.4
	Cutervo - Emp. IIRSA Norte		50.6	9.6			60.2	0.3	0.3	60.0	60.0	60.2	60.2
16	109-2009-MTC/20	-	143.0	34.4	-	-	177.4	3.1	-	174.4	-	177.4	-
	Cuyo Cuyo - Sandia		31.5				31.5	2.0		29.5		31.5	
	Putina - Cuyo Cuyo		72.6	34.4			107.0	1.0		106.0		107.0	
	Sandia-Quiquira		38.9				38.9			38.9		38.9	
17	132-2009-MTC/20	-	18.0	43.1	-	-	61.1	18.0	-	43.1	-	61.1	-
	DV. Quillabamba - Puerto Ene - Pta. carretera		17.3	42.3			59.6	17.3		42.3		59.6	
	Kimbiri - Dv. Quillabamba		0.6	0.8			1.4	0.6		0.8		1.4	
18	255-2008-MTC/20	142.3	10.9	-	-	-	153.2	104.6	104.6	48.6	48.6	153.2	153.2
	Kotosh - La Unión	128.9	-				128.9	92.0	92.0	36.9	36.9	128.9	128.9
	La Unión - Dv Antamina	13.4	-				13.4	1.9	1.9	11.5	11.5	13.4	13.4
	La Union - Huallanca		10.9				10.9	10.8	10.8	0.1	0.1	10.9	10.9
19	288-2007-MTC/20	200.4	-	-0.0	0.0	-	200.4	200.4	-	-	-	200.4	-
	Pacarßn - Ronchas	200.4	-	-0.0	0.0		200.4	200.4				200.4	
	SOLUCIÓN BASICA (Km)	354.9	911.8	889.5	443.2	54.8	2,654.3	406.8	145.0	2,247.5	357.1	2,654.3	502.1

**MANTENIMIENTO PERIÓDICO DE LA RVN PAVIMENTADA
AGO 2011 - MAR 2014**

Nº	CONTRATO DE CONSERVACIÓN POR NIVELES DE SERVICIO - TRAMO	2010 2010	2011 2011	2012 2012	2013 2013	2014 Ene-Mar	Ene 2010 - Mar 2014	Ene 2010 - Jul 2011	Ago 2011 - Mar 2014	Ene 2010 - Mar 2014
1	004-2010-MTC/20	-	5.8	-	-	-	5.8	5.8	-	5.8
	Emp PE-03S - Km. 6+00		5.8				5.8	5.8	-	5.8
2	010-2010-MTC/20	-	180.6	-	-	-	180.6	180.6	-	180.6
	Cajabamba - San Marcos		57.9				57.9	57.9	-	57.9
	Emp. PE-1N (Trujillo) - Shiran Dv Otuzco		70.4				70.4	70.4	-	70.4
	Huamachuco - Cajabamba		0.0				0.0	0.0	-	0.0
	San Marcos-Cruce a Jes-s (1309)		52.3				52.3	52.3	-	52.3
3	013-2010-MTC/20	-	218.9	-	-	-	218.9	-	218.9	218.9
	Caraz-Molinopampa		18.6				18.6	-	18.6	18.6
	Conococha - Huaraz		76.3				76.3	-	76.3	76.3
	Huaraz - Caraz		66.5				66.5	-	66.5	66.5
	Km. 64+000-Conococha		57.5				57.5	-	57.5	57.5
4	022-2011-MTC/20	155.0	-	22.4	-	-	177.4	155.0	22.4	177.4
	Cajamarca - Chilete: Tr. 2, Ciudad de Dios Km 155 - Km 176			22.4			22.4	-	22.4	22.4
	Carretera Chilete - Cajamarca. 2-Etapa	63.3					63.3	63.3	-	63.3
	Carretera Ciudad de Dios - Chilete; 1era Etapa	91.7					91.7	91.7	-	91.7
5	033-2012-MTC/20	-	-	1.4	47.7	25.4	74.5	-	74.5	74.5
	Cajamarca - La Encañada					25.4	25.4	-	25.4	25.4
	Dv. Chachapoyas - Chachapoyas			1.4	13.1		14.5	-	14.5	14.5
	Dv. Chachapoyas - Pedro Ruiz				34.7		34.7	-	34.7	34.7
6	035-2012-MTC/20	-	-	24.8	4.2	-	29.0	-	29.0	29.0
	Huancayo - Imperial			24.8	4.2		29.0	-	29.0	29.0
7	037-2010-MTC/20	-	168.9	-	-	-	168.9	-	168.9	168.9
	Dv. Bayobar - Bappo - Sechura - Piura - Dv. Bayovar		121.7				121.7	-	121.7	121.7
	Via de Evitamiento Chiclayo - Dv. Bayovar		47.2				47.2	-	47.2	47.2
8	042-2010-MTC/20	-	-	44.0	-	-	44.0	-	44.0	44.0
	Pte. Paucartambo-Oxapampa			44.0			44.0	-	44.0	44.0
9	044-2010-MTC/20	50.1	146.7	32.8	-	-	229.5	50.1	179.5	229.5
	Carretera las Vegas - Tarma - La Merced - Puente Raither. 1era Etapa	50.1		32.8			82.9	50.1	32.8	82.9
	Dv. Las Vegas - Tarma - la Merced - Satipo (Tramo2)		146.7				146.7	-	146.7	146.7
10	049-2010-MTC/20	-	264.8	39.2	-	-	303.9	-	303.9	303.9
	Dv. Paita - Sullana - Dv. Talara			32.2			32.2	-	32.2	32.2
	Sullana - Aguas Verdes		264.8	6.9			271.7	-	271.7	271.7
11	055-2011-MTC/20	-	148.0	218.2	-	-	366.2	-	366.2	366.2
	Pisco - Emp PE-28A			30.3			30.3	-	30.3	30.3
	Pte. Choclococha - Ayacucho			172.8			172.8	-	172.8	172.8
	San Clemente - Pte. Choclococha		148.0	15.1			163.1	-	163.1	163.1
12	057_2010-MTC/20	-	-	30.1	-	-	30.1	-	30.1	30.1
	Pte. Porongo_Tocache			30.1			30.1	-	30.1	30.1
13	082-2010-MTC/20	-	379.1	-	-	-	379.1	-	379.1	379.1
	Carretera Guadalupe - Ica - Palpa - Atico		379.1				379.1	-	379.1	379.1
14	096-2010-MTC/20	-	-	74.1	-	-	74.1	-	74.1	74.1
	Chamaya - Perico			74.1			74.1	-	74.1	74.1
15	104-2010-MTC/20	-	58.0	362.8	-	-	420.7	-	420.7	420.7
	Cachimayo - Chincheros - Urubamba			44.9			44.9	-	44.9	44.9
	Cusco - Pisac			33.7			33.7	-	33.7	33.7
	Huacarpay - Pisac - Huaran		58.0				58.0	-	58.0	58.0
	Huaran - Ollantaytambo - Alfamayo			112.8			112.8	-	112.8	112.8
	Urcos - La Raya			128.4			128.4	-	128.4	128.4
	Yauri - Sicuani (IV yV)			42.9			42.9	-	42.9	42.9
16	109-2009-MTC/20	-	54.4	-	-	-	54.4	54.4	-	54.4
	Julíaca-Dv. Huancane - HuancanÚ		54.4				54.4	54.4	-	54.4
17	114-2009-MTC/20	-	251.9	-	-	-	251.9	251.9	-	251.9
	Mocce - Olmos		85.6				85.6	85.6	-	85.6
	Via de Evitamiento Chiclayo - Dv. Bayovar		166.3				166.3	166.3	-	166.3
18	145-2009-MTC/20-Term	-	227.8	137.4	-	-	365.2	-	365.2	365.2
	Chicrin _ Huan-co		77.7				77.7	-	77.7	77.7
	Huayre - Chicrin		78.1				78.1	-	78.1	78.1
	Huánuco Pte. Rancho			23.5			23.5	-	23.5	23.5
	La Oroya - Huayre		72.0				72.0	-	72.0	72.0
	Pte. Rancho _ Dv. Tingo Maria			98.0			98.0	-	98.0	98.0
	Tingo Maria- Dv. Tocache			16.0			16.0	-	16.0	16.0
19	146-2010-MTC/20	54.1	101.8	37.4	-	-	193.3	54.1	139.2	193.3
	Carretera Puno - Ilave	54.1		37.4			54.1	54.1	-	54.1
	La Raya - Pucara - Calapuja: Tramo La Raya - Pucara		101.8				101.8	-	101.8	101.8
	Pucara - Calapuja			37.4			37.4	-	37.4	37.4
20	148-2009-MTC/20	-	363.3	-	-	-	363.3	-	363.3	363.3
	Jauja - Huancayo (Marg.Der.)		46.4				46.4	-	46.4	46.4
	Jauja - Huancayo (Marg.lzq.)		39.4				39.4	-	39.4	39.4
	Jauja - Tarma		62.4				62.4	-	62.4	62.4
	La Oroya - Jauja		80.1				80.1	-	80.1	80.1
	Puente Ricardo Palma - La Oroya		135.1				135.1	-	135.1	135.1
21	171-2010-MTC/20	-	-	192.3	-	-	192.3	-	192.3	192.3
	Ac. Microondas-Pte. Fiscal - Pte Montalvo; Dv. Ilo-Pte Camiara			192.3			192.3	-	192.3	192.3
22	256-2008-MTC/20	-	44.9	-	-	-	44.9	-	44.9	44.9
	Huaura-Sayán		44.9				44.9	-	44.9	44.9
23	288-2007-MTC/20-Term	-	11.3	-	-	-	11.3	11.3	-	11.3
	Cañete - Lunahuana - Pacaran - Zuñiga - Dv Yauyos - Ronchas - Chupaca		11.3				11.3	11.3	-	11.3
	MANTENIMIENTO PERIÓDICO (Km)	259.2	2,626.0	1,216.7	51.9	25.4	4,179.2	763.1	3,416.1	4,179.2