



PERÚ

Ministerio
de Transportes
y Comunicaciones

Viceministerio
de Transportes

Provías Nacional

LOGROS DE GESTIÓN

PAVIMENTADO DE LA RED VIAL NACIONAL PERIODO AGOSTO 2011 - SETIEMBRE 2014

INDICADORES DE DESEMPEÑO

RED VIAL NACIONAL

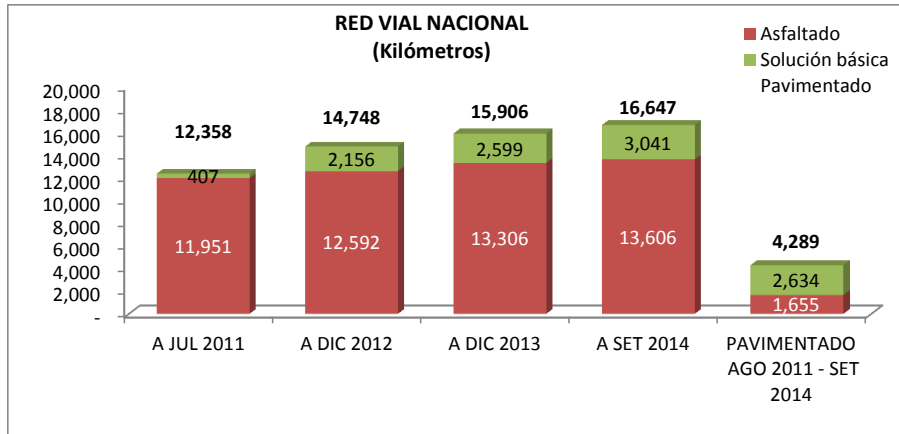
Kilómetros

SUPERFICIE DE RODADURA	A JUL 2011	A DIC 2012	A DIC 2013	A SET 2014	PAVIMENTADO AGO 2011 - SET 2014
Pavimentado	12,358	14,748	15,906	16,647	4,289
Asfaltado	11,951	12,592	13,306	13,606	1,655
Solución básica	407	2,156	2,599	3,041	2,634
No Pavimentado	10,714	9,846	9,100	8,977	
RVN Existente	23,072	24,593	25,005	25,624	
RVN Total	25,530	26,495	26,871	27,405	
Pavimentado	53.6%	60.0%	63.6%	65.0%	

PERIODOS	2011 Ago-Dic	2012	2013	2014 Ene-Set	Ago 2011 - Set 2014
Pavimentado	1,282	1,108	1,158	741	4,289
Asfaltado	422	219	715	299	1,655
Solución básica	860	889	443	442	2,634
Rehabilitación	245	101	19	226	590
Rehabilitación y Mej.	667	319	734	525	2,245

Fuente: PVN-OPEI (20140911). Inventario Vial Básico - IVB 2010 MTC-DGCF

Nota: La Rehabilitación y Mejoramiento corresponde a intervenciones en Asfaltado e incluye actualizaciones del IVB

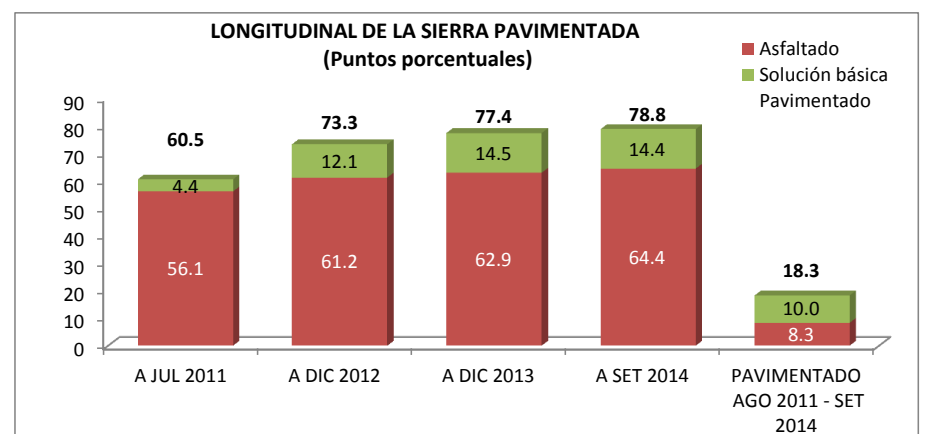
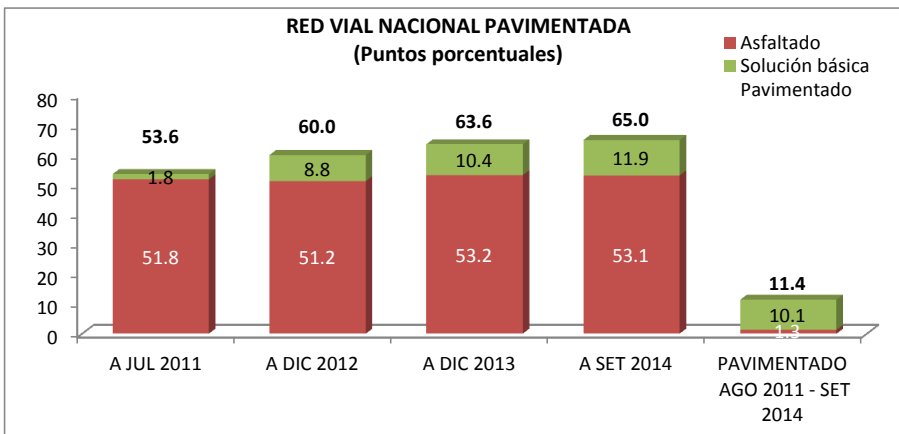
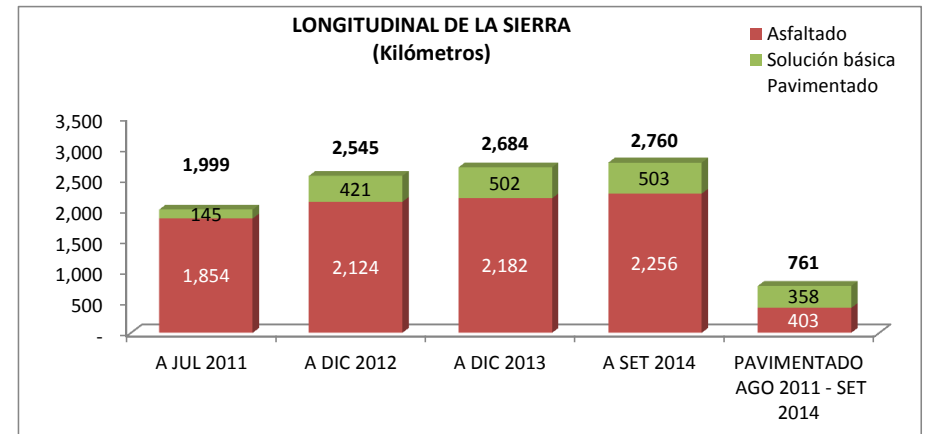


LONGITUDINAL DE LA SIERRA

Kilómetros

SUPERFICIE DE RODADURA	A JUL 2011	A DIC 2012	A DIC 2013	A SET 2014	PAVIMENTADO AGO 2011 - SET 2014
Pavimentado	1,999	2,545	2,684	2,760	761
Asfaltado	1,854	2,124	2,182	2,256	403
Solución básica	145	421	502	503	358
No Pavimentado	1,306	928	786	744	
LS Existente	3,305	3,473	3,470	3,503	
LS Total	3,463	3,473	3,470	3,503	
Pavimentado	60.5%	73.3%	77.4%	78.8%	

PERIODOS	2011 Ago-Dic	2012	2013	2014 Ene-Set	Ago 2011 - Set 2014
Pavimentado	333	214	139	76	761
Asfaltado	110	161	58	75	403
Solución básica	223	53	81	1	358
Rehabilitación	4	4	16	16	20
Rehabilitación y Mej.	110	165	58	91	423



REHABILITACIÓN Y MEJORAMIENTO DE LA RED VIAL NACIONAL

AGO 2011 - SET 2014

Nº	PFIS	CARRETERA - TRAMO	SNIP	RyM (Km)	REH. (Km)	MEJ. (Km)	LS MEJ. (Km)	INICIO	FIN	CONTRATO	FECHA
	PFIS	PIPs - TRAMO		1,365.9	357.2	1,008.7	326.8				
1	0497	Lunahuana - Chupaca Tramo Ronchas - Chupaca	9895	16.3	-	16.3		jun/10	sep/11	061-2010-MTC/20	mar/10
2	0149	Casma-Yautan-Huaraz Tramo Pariacoto Yupash	3286	39.3	2.5	36.9		may/09	oct/11	008-2009-MTC/20	ene/09
3	0164	Ramiro Priale - Las Torres - Carretera Central	100678	9.1	9.1			mar/10	oct/11	026-2010-MTC/20	feb/10
4	0006	Ayacucho Abancay, Km. 00+000 - 50+000	13558	50.0	-	50.0	50.0	abr/10	oct/11	005-2010-MTC/20	ene/10
5	0874	Ayacucho Abancay, Km. 210+000 - 256+000	13558	45.4	-	45.4	45.4	abr/10	nov/11	069-2010-MTC/20	mar/10
6	0159	Churin - Oyon, Tr 1 Churin - Km. 131	76705	24.2	-	24.2		jun/10	dic/11	080-2010-MTC/20	abr/10
7	0073	Churin - Oyon, Tr. 2: Km 131 - Oyon - Km 135+050	76705	4.9	0.4	4.5		nov/09	ene/12	196-2008-MTC/20*	feb/08
8	0942	Tr. Hualgayoc-yanacocha	10447	51.0	-	51.0	51.0	may/09	feb/12	021-2009-MTC/20	mar/09
9	0150	Punta de Bombon-Fundicion y ciudad Jardin Ilo	3272	91.6	91.6			mar/10	feb/12	059-2010-MTC/20	mar/10
10	0410	El Descanso-Langui	3876	19.8	0.5	19.3		oct/10	mar/12	158-2010-MTC/20	oct/10
11	0850	Ayacucho Abancay, Km. 154+000 - 210+000	13558	42.0	-	42.0	42.0	may/10	oct/12	095-2010-MTC/20	may/10
12	0004	Ayacucho Abancay, Andahuaylas - Dv. Kishuara	13558	53.3	-	53.3	53.3	sep/09	oct/12	104-2008-MTC/20	abr/08
13	0907	Santiago de Chuco - Shorey	52842	37.3	3.9	33.4	33.4	feb/11	oct/12	111-2008-MTC/20	abr/08
14	0950	Chongoyape - Llama	10447	59.3	4.3	55.0		oct/10	nov/12	152-2010-MTC/20	sep/10
15	0915	Ilave-mazocruz, Tramo Ilave-checca	15270	10.0	10.0			ago/12	ago/13	060-2012-MTC/20	ago/12
16	0230	Alfamayo Chaully Quillabamba	6655	54.1	0.6	53.4		abr/10	ago/13	074-2010-MTC/20	mar/10
17	0774	Puente Reither - Puente Paucartambo - Villarica	2941	39.4	-	39.4		abr/11	ago/13	189-2010-MTC/20	dic/10
18	0244	Quinua San Francisco Km 26 Al 78 500.	16256	50.9	-	50.9		abr/11	ago/13	182-2010-MTC/20	dic/10
19	0811	Ayacucho Abancay, Km. 50+000 - 98+800	13558	48.8	-	48.8	48.8	abr/12	sep/13	092-2011-MTC/20	dic/11
20	0446	Celendin - Balzas, Tr. Km 52 - Celendin	4653	42.8	-	42.8		dic/11	nov/13	070-2011-MTC/20	sep/11
21	0217	Puente Pizana Tocache	2794	37.7	0.3	37.4		jun/12	nov/13	036-2012-MTC/20	may/12
22	0947	Llama - Cochabamba	10447	60.5	-	60.5		dic/10	nov/13	134-2010-MTC/20	ago/10
23	0862	Mala Calango La Capilla	63404	25.5	3.8	21.7		ago/12	dic/13	040-2012-MTC/20	may/12
24	0110	Tr. San Ignacio Puente Integracion	8880	46.0	4.4	41.6		mar/12	dic/13	082-2011-MTC/20	nov/11
25	0799	Carretera Sambarai - Dv. Puente Echarati	23461	21.3	0.1	21.2		sep/10	dic/13	009-2012-MTC/20*	jul/12
26	0233	Dv. Otuzco - Dv. Callacuyan	3291	70.9	16.3	54.6	2.9	nov/10	mar/14	157-2010-MTC/20	oct/10
27	0464	Celendin - Balzas, Tr. Km. 26+000 - 52+000 (saldo)	4653	26.0	-	26.0		ene/13	jun/14	097-2012-MTC/20	nov/12
28	1088	Dv. Las Vegas-tarma	169126	32.6	32.6			sep/12	jul/14	077-2012-MTC/20	sep/12
29	1712	Panam. Norte Tr. III Km 886+600 al 1033+100	258061	146.5	146.5			sep/13	jul/14	Acuerdo Arbitral	ago/13
30	2067	Construccion de la Via de Evitamiento de Piura**	250148	11.5	11.5			mar/14	jul/14	Acuerdo	mar/14
31	0837	Ayacucho - Abancay, Km 98 000 - 154 000	13558	55.2	-	55.2	55.2	jul/12	ago/14	049-2012-MTC/20	jun/12
32	1053	Emp. PE-1N Rio Seco - Ahorcado - Emp. PE-18 (Sayan)	34473	42.6	18.7	23.9		mar/13	ago/14	102-2012-MTC/20	nov/12
	CONC	CONCESIONES		289.6	-	289.6	30.7				
1	002	IIRSA Norte, (Paita - Yurimaguas)		40.8	-	40.8	30.7		dic/13		
2	003	IIRSA Sur, Tr. 2 (Urcos - Inambari)		60.5	-	60.5			dic/13		
3	004	IIRSA Sur, Tr. 3 (Inambari - Iñapari)		1.2	-	1.2			dic/13		
4	005	IIRSA Sur, Tr. 4 (Azangaro - Inambari)		65.3	-	65.3			dic/13		
5	006	Red Vial Nº 6 (Puente Pucusana - Cerro Azul - Ica)		19.3	-	19.3			dic/13		
6	008	IIRSA Sur, Tr. 1 (Marcona - Urcos)		0.4	-	0.4			dic/13		
7	009	IIRSA Sur, Tr. 5 (Matarani - Azángaro / Ilo - Juliaca)		31.9	-	31.9			dic/13		
8	011	Ovalo Chancay - Huaral - Acos		35.4	-	35.4			dic/13		
9	012	Nuevo Mocupe - Cayalti - Oyotun		35.0	-	35.0			dic/13		
	PFIS	ACTUALIZACIONES		389.3	233.2	156.0					
1		Huayllay - Cochamarca	3271	16.6	1.4	15.2			feb/05		
2	0084	Cochamarca-Vicco-Emp. R3N	3271	13.3	4.2	9.1		may/09	abr/10	310-2006-MTC/20	jul/06
3	0062	Chilete-San Pablo -Empalme Ruta 03-N Km. 25		73.0	47.3	25.8		jul/08	dic/10	037-2005-MTC/20*	ago/05
4	0005	El Reposo-duran	10481	89.2	88.4	0.8		oct/07	dic/10	180-2007-MTC/20	sep/07
5	0144	Yupash - Huaraz, Km.95+400 - 120 y Km. 140 - 146	3286	30.6	6.7	23.9		may/09	may/11	030-2009-MTC/20	abr/09
6	0001	Pte. Pumahuasi - Pte Chino	2434	36.4	33.8	2.5		jul/07	feb/11	100-2007-MTC/20	jun/07
7	0889	Sullana - El Alamor Eje Vial N° 2 Interconexión Vial Peru - Ecuador, Tr. Marcavilca Dv. Pochos-El Alamor	9966	66.2	4.7	61.5		dic/09	jul/11	116-2009-MTC/20	oct/09
8	0003	Pte Pucayacu-Pte. Porongo	17234	63.9	46.7	17.3		ago/08	jul/11	150-2008-MTC/20	jun/08
		OTRAS ACTUALIZACIONES Y RECLASIFICACIONES		200.3	200.3	-10.0					
		REHABILITACIÓN Y MEJORAMIENTO		2,245.1	590.5	1,654.7	402.8				

(*) Convenio interinstitucional (**) Ruta por incorporar a la RVN

F20141111

Obras terminadas el año 2013

437.0

19.3

417.7

Nota: El mejoramiento (y construcción) de carreteras produce cambio de estándar o nuevos pavimentos asfaltados (carpeta asfáltica en caliente)

La Rehabilitación devuelve al estándar inicial que tenían la carretera asfaltada (no son nuevos pavimentos asfaltados).

MEJORAMIENTO DE LA RVN CON PAVIMENTO ECONÓMICO

AGO 2011 - SET 2014

Nº	CONTRATO DE CONSERVACIÓN POR NIVELES DE SERVICIO - TRAMO	2010	2011	2012	2013	2014 Ene-Set	Ene 2010 - Set 2014	Ago 2011 - Set 2014		A SET 2014	
								RVN	LS	RVN	LS
1	004-2010-MTC/20	-	184.0	-7.9	-	-	176.2	171.3	-	176.2	-
	Comas - Pte. Carrizales		81.7				81.7	81.7		81.7	
	Km. 6+00-Comas		48.3				48.3	47.6		48.3	
	San Pedro-Satipo		11.6	0.5			12.1	9.0		12.1	
	Satipo- San Martin de Pangoa		42.4	-8.4			34.1	32.9		34.1	
2	010-2010-MTC/20	-	59.2	-	-	1.1	60.3	54.2	54.2	60.3	60.3
	Cruce a Jesús (1309 km) - Cajamarca		5.7			1.1	6.9	2.4	2.4	6.9	6.9
	Huamachuco - Cajabamba		53.5				53.5	51.8	51.8	53.5	53.5
3	013-2010-MTC/20	-	41.9	-	-	-	41.9	41.9	41.9	41.9	41.9
	Emp. 3N-Chiquian - Aquia - Emp 3N		41.9				41.9	41.9	41.9	41.9	41.9
4	015-2013-MTC/20	-	-	-	96.7	231.9	328.6	328.6	-	328.6	-
	Emp.PE35 (Ayacucho) Emp.PE-35(Ocros)				78.7		78.7	78.7		78.7	
	Dv. Carapo - Pomabamba					48.9	48.9	48.9		48.9	
	Llauta -Pte. Caracha					71.0	71.0	71.0		71.0	
	Palpa - Llauta					54.8	54.8	54.8		54.8	
	Pomabamba - Emp.PE 32A (Chalco)				18.0		18.0	18.0		18.0	
	Pte Caracha - Huancasancos - Dv Carapo					57.2	57.2	57.2		57.2	
5	033-2012-MTC/20	-	-	40.1	170.6	-	210.6	210.6	-	210.6	-
	Celendin - Balsas - Calla Calla - Leymebamba- Dv. Chachapoyas			40.1	170.6		210.6	210.6		210.6	
6	034-2010-MTC/20	-	121.2	49.8	-	-	171.0	150.7	-	171.0	-
	Emp PE-1N (Chiclayo) - Chongoyape		60.9	6.7			67.6	47.4		67.6	
	Pte. Cumbil - Santa Cruz		60.3				60.3	60.3		60.3	
	Santa Cruz - Emp. 5N			43.0			43.0	43.0		43.0	
7	035-2012-MTC/20	-	33.8	43.2	39.9	-	116.9	83.1	83.1	116.9	116.9
	Izcuchaca - Mayocc		33.8	43.2	39.9		116.9	83.1	83.1	116.9	116.9
8	042-2010-MTC/20	-	38.2	165.4	9.9	-	213.5	212.6	-	213.5	-
	Pto. Bermudez_Von Humboldt		0.0	166.5	8.8		175.3	175.3		175.3	
	San Juan de Cacazu_Pto. Bermudez		1.2	-1.2	1.2		1.2	1.2		1.2	
	Villarica_San Juan de Cacazu		37.0				37.0	36.2		37.0	
9	057-2010-MTC/20	12.2	-	62.8	13.7	-	88.7	80.7	-	88.7	-
	Caspizapa_Picota	12.2					12.2	4.3		12.2	
	Perlamayo_Campanilla			20.1			20.1	20.1		20.1	
	Pizana_Perlamayo			42.7	13.7		56.4	56.4		56.4	
10	066-2013-MTC/20	-	-	-	-	93.5	93.5	93.5	-	93.5	-
	La Mejorada - Acobamba					93.5	93.5	93.5		93.5	
11	068-2010-MTC/20	-	179.5	21.7	10.5	-17.0	194.7	190.5	-	194.7	-
	Huancavelica-Ticrapo		120.3	21.7	10.5	-17.0	135.5	131.2		135.5	
	Santa Inés - Rumichaca		30.2				30.2	30.2		30.2	
	Ticrapo - Pampano		29.0				29.0	29.0		29.0	
12	069-2012-MTC/20	-	-	-	62.8	-	62.8	62.8	41.3	62.8	41.3
	Puesta Vado Grande - Socchabamba				41.3		41.3	41.3	41.3	41.3	41.3
	San José de Alto - EMP. PE 5N (Ambato)				21.5		21.5	21.5		21.5	
13	070-2012-MTC/20	-	-	-	21.6	41.8	63.5	63.5	-	63.5	-
	Abra Tocto - Huancapi				21.6	41.8	63.5	63.5		63.5	
14	071-2012-MTC/20	-	-	-	-	90.2	90.2	90.2	-	90.2	-
	Sifuentes - El Convento - EMP. 1S (Chala)					90.2	90.2	90.2		90.2	
15	081-2010-MTC/20	-	2.1	338.2	-	-	340.4	338.2	-	340.4	-
	Chalhuhuacho - Santo Tomás		1.5	93.1			94.6	93.1		94.6	
	Chuquibambilla - Lambrama			65.1			65.1	65.1		65.1	
	Lambrama - Abancay			36.0			36.0	36.0		36.0	
	Santo Tomás - Espinar		0.6	144.1			144.7	144.1		144.7	
16	094-2010-MTC/20	-	-	89.0	17.5	-	106.5	106.5	-	106.5	-
	Chachapoyas - Molinopampa			40.0			40.0	40.0		40.0	
	Molinopampa-Rodríguez de Mendoza			31.0	5.7		36.7	36.7		36.7	
	Rodríguez de Mendoza - Km 120			18.0	11.8		29.8	29.8		29.8	
17	096-2010-MTC/20	-	79.9	9.7	-	-	89.6	89.2	89.2	89.6	89.6
	Cochabamba - Cutervo		29.3	0.1			29.4	29.2	29.2	29.4	29.4
	Cutervo - Emp. IIRSA Norte		50.6	9.6			60.2	60.0	60.0	60.2	60.2
18	109-2009-MTC/20	-	143.0	34.4	-	-	177.4	174.4	-	177.4	-
	Cuyo Cuyo - Sandia		31.5				31.5	29.5		31.5	
	Putina - Cuyo Cuyo		72.6	34.4			107.0	106.0		107.0	
	Sandia-Quiquira		38.9				38.9	38.9		38.9	
19	132-2009-MTC/20	-	18.0	43.1	-	-	61.1	43.1	-	61.1	-
	Dv. Quillabamba - Puerto Ene - Punta de carretera		17.3	42.3			59.6	42.3		59.6	
	Kimbiri - Dv. Quillabamba		0.6	0.8			1.4	0.8		1.4	
20	255-2008-MTC/20	142.3	10.9	-	-	-	153.2	48.6	48.6	153.2	153.2
	Kotosh - La Unión	128.9					128.9	36.9	36.9	128.9	128.9
	La Unión - Dv Antamina	13.4					13.4	11.5	11.5	13.4	13.4
	La Union - Huallanca		10.9				10.9	0.1	0.1	10.9	10.9
21	288-2007-MTC/20	200.4	-	-0.0	0.0	-	200.4	-	-	200.4	-
	Pacarán - Ronchas	200.4		-0.0	0.0		200.4			200.4	
SOLUCIÓN BASICA (Km)		354.9	911.8	889.5	443.2	441.6	3,041.1	2,634.3	358.2	3,041.1	503.2

Nota: Los valores negativos resultan por la reclasificaciones de rutas

F20141111

**MANTENIMIENTO PERIÓDICO DE LA RVN PAVIMENTADA
AGO 2011 - SET 2014**

Nº	CONTRATO DE CONSERVACIÓN POR NIVELES DE SERVICIO - TRAMO	2010	2011	2012	2013	2014 Ene-Set	Ene 2010 - Set 2014	Ago 2011 - Set 2014
1	004-2010-MTC/20	-	5.8	-	-	-	5.8	-
	Emp PE-03S - Km. 6+00		5.8				5.8	
2	010-2010-MTC/20	-	180.6	-	-	-	180.6	-
	Cajabamba - San Marcos		57.9				57.9	
	Emp. PE-1N (Trujillo) - Shiran Dv Otuzco		70.4				70.4	
	Huamachuco - Cajabamba		0.0				0.0	
	San Marcos-Cruce a Jesús (1309)		52.3				52.3	
3	013-2010-MTC/20	-	218.9	-	-	-	218.9	218.9
	Caraz-Molinopampa		18.6				18.6	18.6
	Conococha - Huaraz		76.3				76.3	76.3
	Huaraz - Caraz		66.5				66.5	66.5
	Km. 64+000-Conococha		57.5				57.5	57.5
4	022-2011-MTC/20	155.0	-	22.4	-	-	177.4	22.4
	Cajamarca - Chilete: Tr. 2 Ciudad Dios Km 155-176			22.4			22.4	22.4
	Carretera Chilete - Cajamarca; 2-Etapa	63.3					63.3	-
	Carretera Ciudad de Dios - Chilete; 1era Etapa	91.7					91.7	-
5	033-2012-MTC/20	-	-	1.4	47.7	26.1	75.2	75.2
	Cajamarca - La Encañada					26.1	26.1	26.1
	Dv. Chachapoyas - Chachapoyas			1.4	13.1		14.5	14.5
	Dv. Chachapoyas - Pedro Ruiz				34.7		34.7	34.7
6	035-2012-MTC/20	-	-	24.8	4.2	-	29.0	29.0
	Huancayo - Imperial			24.8	4.2		29.0	29.0
7	037-2010-MTC/20	-	168.9	-	-	-	168.9	168.9
	Dv. Bayobar - Bappo - Sechura - Piura - Dv. Bayovar		121.7				121.7	121.7
	Via de Evitamiento Chiclayo - Dv. Bayovar		47.2				47.2	47.2
8	042-2010-MTC/20	-	-	44.0	-	-	44.0	44.0
	Pte. Paucartambo-Oxapampa			44.0			44.0	44.0
9	044-2010-MTC/20	50.1	146.7	32.8	-	-	229.5	179.5
	Carretera las Vegas - Tarma - La Merced - Puente Raither. 1era Etapa	50.1		32.8			82.9	32.8
	Dv. Las Vegas - Tarma - La Merced - Satipo (Tr.2)		146.7				146.7	146.7
10	049-2010-MTC/20	-	264.8	39.2	-	-	303.9	303.9
	Dv. Paíta - Sullana - Dv. Talara			32.2			32.2	32.2
	Sullana - Aguas Verdes		264.8	6.9			271.7	271.7
11	055-2011-MTC/20	-	148.0	218.3	-	-	366.3	366.3
	Pisco - Emp PE-28A			30.3			30.3	30.3
	Pte. Choclococha - Ayacucho			172.8			172.8	172.8
	San Clemente - Pte. Choclococha		148.0	15.1			163.1	163.1
12	057-2010-MTC/20	-	-	30.1	-	-	30.1	30.1
	Pte. Porongo_Tocache			30.1			30.1	30.1
13	082-2010-MTC/20	-	379.1	-	-	-	379.1	379.1
	Carretera Guadalupe - Ica - Palpa - Atico		379.1				379.1	379.1
14	096-2010-MTC/20	-	-	74.1	-	-	74.1	74.1
	Chamaya - Perico			74.1			74.1	74.1
15	104-2010-MTC/20	-	58.0	362.8	-	-	420.7	420.7
	Cachimayo - Chincheros - Urubamba			44.9			44.9	44.9
	Cusco - Pisac			33.7			33.7	33.7
	Huacarpay - Pisac - Huaran		58.0				58.0	58.0
	Huaran - Ollantaytambo - Alfamayo			112.8			112.8	112.8
	Urcos - La Raya			128.4			128.4	128.4
	Yauri - Sicuani			42.9			42.9	42.9
16	109-2009-MTC/20	-	54.4	-	-	-	54.4	-
	Juliaca-Dv. Huancane - Huancanú		54.4				54.4	-
17	114-2009-MTC/20	-	251.9	-	-	-	251.9	-
	Mocce - Olmos		85.6				85.6	-
	Via de Evitamiento Chiclayo - Dv. Bayovar		166.3				166.3	-
18	145-2009-MTC/20	-	230.0	136.6	-	-	366.6	364.4
	Chicrin - Huánuco *		80.0				79.955	77.7
	Huayre - Chicrin		78.1				78.065	78.1
	Huánuco Pte. Rancho *			25.2			25.227	25.2
	La Oroya - Huayre		72.0				71.966	72.0
	Pte. Rancho - Dv. Tingo Maria*			95.3			95.262	95.3
	Tingo Maria - Dv. Tocache*			16.1			16.110	16.1
19	146-2010-MTC/20	54.1	101.8	37.4	-	-	193.3	139.2
	Carretera Puno - Ilave	54.1					54.1	-
	La Raya - Pucara - Calapuja: Tramo La Raya - Pucara		101.8				101.8	101.8
	Pucara - Calapuja			37.4			37.4	37.4
20	148-2009-MTC/20	-	363.3	-	-	-	363.3	363.3
	Jauja - Huancayo (Marg.Der.)		46.4				46.4	46.4
	Jauja - Huancayo (Marg.lzq.)		39.4				39.4	39.4
	Jauja - Tarma		62.4				62.4	62.4
	La Oroya - Jauja		80.1				80.1	80.1
	Puente Ricardo Palma - La Oroya		135.1				135.1	135.1
21	171-2010-MTC/20	-	-	192.3	-	-	192.3	192.3
	Ac. Microondas-Pte. Fiscal - Pte Montalvo; Dv. Ilo-Pte Camiara			192.3			192.3	192.3
22	256-2008-MTC/20	-	44.9	-	-	-	44.9	44.9
	Huaura-Sayán		44.9				44.9	44.9
23	288-2007-MTC/20	-	11.3	-	-	-	11.3	-
	Catete - Lunahuana - Pacaran - Zuñaiga - Dv Yauyos - Ronchas - Chupaca		11.3				11.3	-
MANTENIMIENTO PERIÓDICO (Km)		259.2	2,628.2	1,216.0	51.9	26.1	4,181.3	3,416.0

(*) Se actualizó longitudes en año 2014 con información de la DGCF

F20141111