



PERÚ

Ministerio
de Transportes
y Comunicaciones

Viceministerio
de Transportes

Provías Nacional

LOGROS DE GESTIÓN

PAVIMENTADO DE LA RED VIAL NACIONAL
PERIODO AGO 2011 - DIC 2015

INDICADORES DE DESEMPEÑO

RED VIAL NACIONAL

Kilómetros

SUPERFICIE DE RODADURA	A JUL 2011(A)	A JUL 2011	A DIC 2012	A DIC 2013	A DIC 2014	A DIC 2015	AGO 2011 - DIC 2015
Pavimentado	12,358	12,515	14,748	15,906	17,411	18,420	5,905
Asfaltado	11,951	12,109	12,592	13,306	13,763	14,089	1,980
Solución básica	407	407	2,156	2,599	3,648	4,331	3,925
No Pavimentado	10,714	10,557	9,846	9,100	8,377	8,016	
RVN Existente	23,072	23,072	24,593	25,005	25,789	26,436	
RVN Total	25,530	25,530	26,495	26,871	27,550	28,073	
RVN Pavimentada META	53.6%	54.2%	63.9%	68.9%	75.5%	79.8%	
RVN Pavimentada CORRIENTE	53.6%	54.2%	60.0%	63.6%	67.5%	69.7%	

(A) Información de la Línea de Base NO incluye obras culminadas antes de Ago 2011. Se ajustó IVB a Jul 2011.

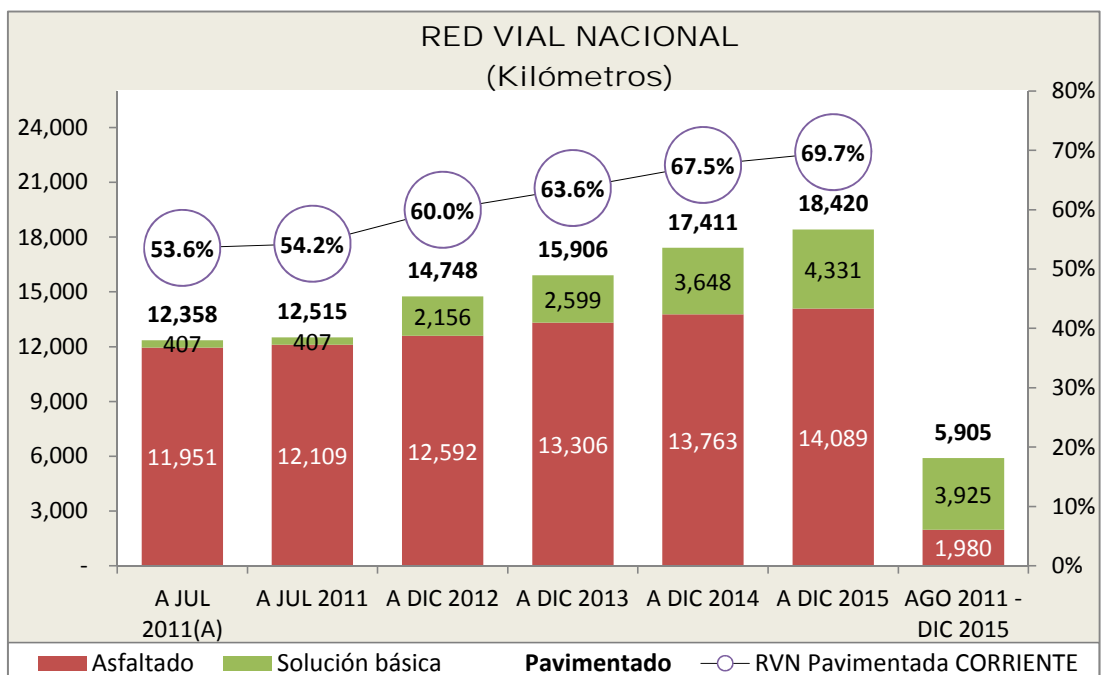
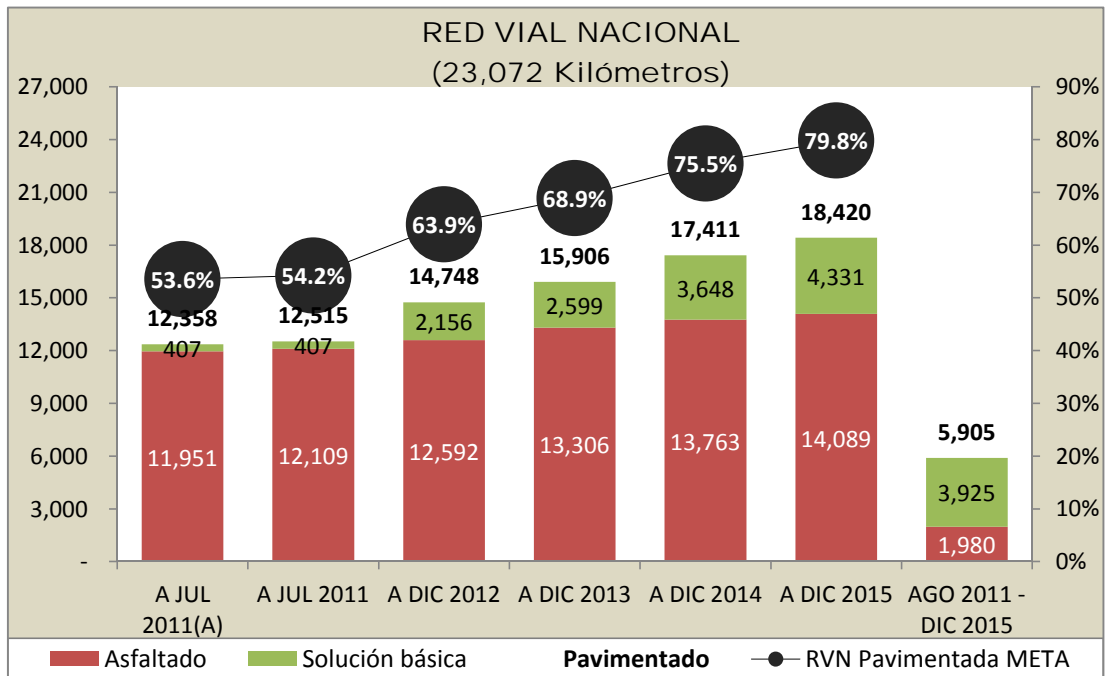
F20160219

META: Sobre la RVN Existente a Jul 2011. CORRIENTE: Sobre la RVN existente al periodo

NIVEL DE INTERVENCIÓN	2011 Ago-Dic	2012	2013	2014	2015 Ene-Dic	AGO 2011 - DIC 2015
MEJ. Y REH. (Asfalto)	276	320	739	687	376	2,397
Mejoramiento	264	219	715	457	325	1,980
Rehabilitación	12	101	24	230	50	417
MEJ. (Solución Básica)	860	889	443	1,049	683	3,925
TOTAL INTERVENCIÓN (Km)	1,136	1,209	1,182	1,735	1,059	6,322

Fuente: PVN-OPEI. Inventario Vial Básico - IVB 2010 MTC-DGCF

Nota: Mejoramiento (MEJ.), está referido a cambio de estándar (nuevo pavimento) e incluye actualización del IVB



LONGITUDINAL DE LA SIERRA

Kilómetros

SUPERFICIE DE RODADURA	A JUL 2011	A DIC 2012	A DIC 2013	A DIC 2014	A DIC 2015	AGO 2011 - DIC 2015
Pavimentado	1,999	2,545	2,684	2,946	3,065	1,067
Asfaltado	1,854	2,124	2,182	2,359	2,398	544
Solución básica	145	421	502	587	668	523
No Pavimentado	1,306	928	786	558	440	
LS Existente	3,305	3,473	3,470	3,503	3,505	
LS Total	3,463	3,473	3,470	3,503	3,505	
RVN Pavimentada META	60.5%	77.0%	81.2%	89.1%	92.8%	
RVN Pavimentada CORRIENTE	60.5%	73.3%	77.4%	84.1%	87.5%	

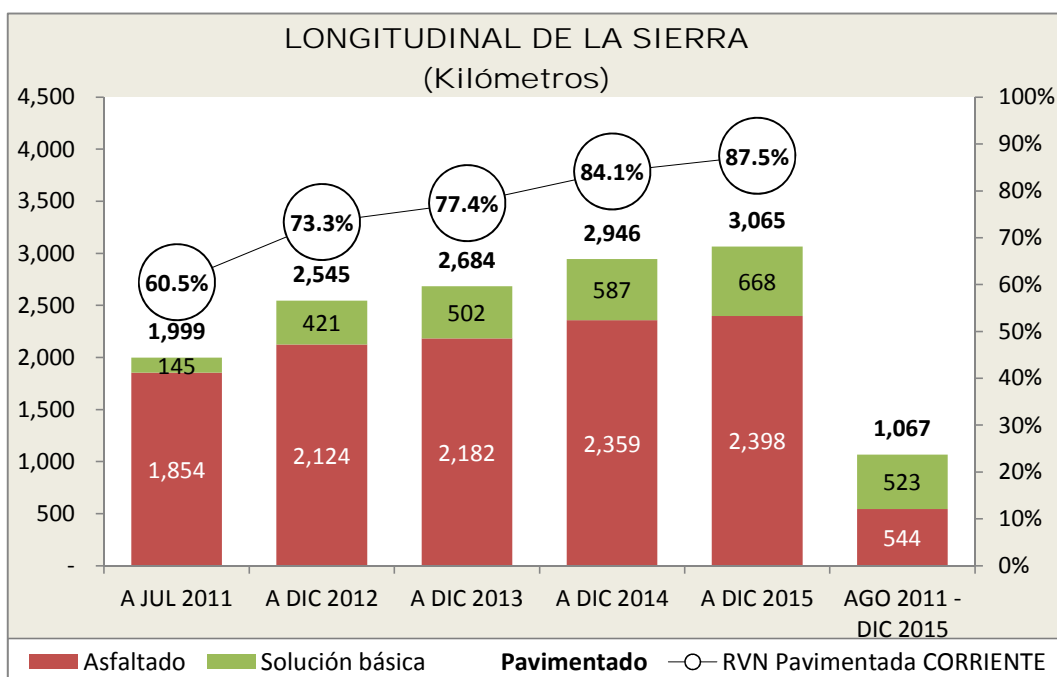
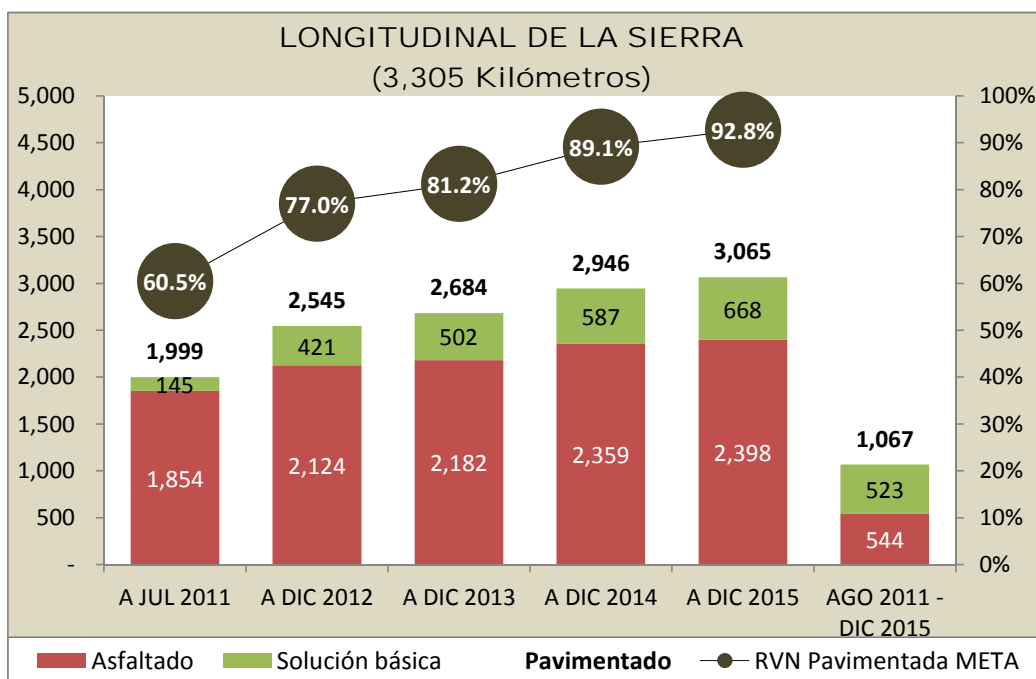
F20160219

NIVEL DE INTERVENCIÓN	2011 Ago-Dic	2012	2013	2014	2015 Ene-Dic	AGO 2011 - DIC 2015
MEJ. Y REH. (Asfalto)	110	165	58	194	39	565
Mejoramiento	110	161	58	177	39	544
Rehabilitación		4		17		21
MEJ. (Solución Básica)	223	53	81	85	81	523
TOTAL INTERVENCIÓN (Km)	333	218	139	279	120	1,088

Nota: La LS incluye 52.562 Km asfaltados en carretera Dv. Kishuara - Huancarama - Alfapata (PE-3SE)

de mayor transitabilidad, que será reclasificada como parte de la PE-3S

El valor negativo indica sustitución de pavimento de Solución básica por Asfalto



REHABILITACIÓN Y MEJORAMIENTO A NIVEL DE SOLUCIÓN DEFINITIVA (ASFALTADO)

AGO 2011 - DIC 2015

Nº	PFIS	CARRETERA - TRAMO	DEPARTAMENTOS	SNIP	TOTAL (Km)	MEJ. (Km)	REH. (Km)	MEJ. LS. (Km)	INICIO	FIN
AGO-DIC 2011					275.8	264.2	11.6	109.8		
PROYECTOS DE INVERSIÓN					184.34	172.78	11.56	95.40		
1	0497	Lunahuana-Dv Yauyos-Chupaca, Tr. Ronchas - Chupaca	Junin	9895	16.30	16.30			jun/10	sep/11
2	0149	Casma-Yautan-Huaraz, Tr. II Pariacoto - Yupash	Ancash	3286	39.33	36.88	2.45		may/09	oct/11
3	0164	Av. Las Torres, Tr. Ramiro Priale - Las Torres - Carretera Central	Lima	100678	9.11		9.11		mar/10	oct/11
4	0006	Ayacucho - Abancay, Tr. Km. 00+000 (Ayacucho)- 50+000 (Uchcumachay)	Ayacucho	13558	50.00	50.00		50.00	abr/10	oct/11
5	0874	Ayacucho - Abancay, Tr. Km. 210+000 (Macmajocha) - 256+000 (Andahuaylas)	Apurimac	13558	45.40	45.40		45.40	abr/10	nov/11
6	0159	Churin - Oyon, Tr. 1 Km 105+740 (Churin) - Km. 131 (Oyón)	Lima	76705	24.20	24.20			jun/10	dic/11
CONCESIONES					19.23	19.23				
1	006	Red Vial Nº 6, Dv. Cerro Azul (PE-24) - Herbay Bajo (PE-1SE)	Lima		19.23	19.23			ago/11	dic/11
ACTUALIZACIÓN DEL INVENTARIO VIAL BÁSICO					72.19	72.19		14.36	ago/11	dic/11
ENE-DIC 2012					319.9	218.7	101.2	161.0		
PROYECTOS DE INVERSIÓN					359.25	258.06	101.18	179.69		
7	0073	Churin - Oyon, Tr. 2 Km 131 (Oyón) - Km 135+050 (Acceso a Oyón)	Lima	76705	4.89	4.00	0.89		nov/09	ene/12
8	0942	Chongoyape-Cochabamba-Cajamarca, Tr. Hualgayoc - Yanacocha	Cajamarca	10447	51.00	51.00		51.00	may/09	feb/12
9	0150	Camana - Dv.Quilca - Matarani - Ilo - Tacna, Tr. Punta Bombon - Fundicion - Ilo	Arequipa, Moquegua	3272	91.60		91.60		mar/10	feb/12
10	0410	Patahuasi - Yauri - Sicuani, Tr. El Descanso - Langui	Cusco	3876	19.82	19.27	0.55		oct/10	mar/12
11	0907	Santiago de Chuco-Shorey	La Libertad	52842	37.33	33.42	3.90	33.42	feb/11	jun/12
12	0950	Chongoyape-Cochabamba-Cajamarca, Tr. Chongoyape - Llama	Cajamarca, Lambayeque	10447	59.34	55.10	4.24		oct/10	sep/12
13	0850	Ayacucho - Abancay, Tr. Km. 154+000 (Chincheros) - 210+000 (Macmajocha)	Apurimac	13558	41.97	41.97		41.97	may/10	oct/12
14	0004	Ayacucho - Abancay, Tr. Andahuaylas - Dv. Kishuara	Apurimac	13558	53.30	53.30		53.30	sep/09	oct/12
RED VIAL PAVIMENTADA RECLASIFICADA COMO RVN PERMANENTE					19.46	19.46			ene/12	dic/12
ACTUALIZACIÓN DEL INVENTARIO VIAL BÁSICO					-58.78	-58.78		-18.72	ene/12	dic/12
ENE-DIC 2013					739.1	715.0	24.1	57.6		
PROYECTOS DE INVERSIÓN					436.97	412.84	24.13	48.80		
15	0915	Ilave-Mazocruz, Tr. Ilave - San Antonio de Checa	Puno	15270	10.03		10.03		ago/12	ago/13
16	0774	Chanchamayo-Villa Rica, Tr. Pte. Reither - Pte. Paucartambo - Villa Rica	Junin, Pasco	2941	39.40	39.40			abr/11	ago/13
17	0244	Quinua-San Francisco, Tr. Km 26 (Pallca) - 78 500 (Challhuamayo)	Ayacucho	16256	50.91	50.12	0.79		abr/11	ago/13
18	0230	Ollantaytambo - Quillabamba, Tr. Alfamayo - Chaullay - Quillabamba	Cusco	6655	54.09	53.44	0.64		abr/10	ago/13
19	0811	Ayacucho - Abancay, Tr. Km. 50+000 (Uchcumachay) - 98+800 (Ocro)	Ayacucho	13558	48.80	48.80		48.80	abr/12	sep/13
20	0446	Cajamarca-Celendin-Balzas, Tr. Km 52 (Micuypampa)- Celendin	Cajamarca	4653	42.78	42.78			dic/11	nov/13
21	0947	Chongoyape-Cochabamba-Cajamarca, Tr. Llama - Cochabamba	Cajamarca	10447	60.46	56.28	4.19		dic/10	dic/13
22	0862	Mala - Calango - La Capilla, Tr. Mala - Calango - la Capilla	Lima	63404	25.48	21.82	3.66		ago/12	dic/13
23	0217	Juanjui - Tocache, Tr. Pizana - Tocache	San Martin	2794	37.70	37.37	0.33		jun/12	dic/13
24	0110	Chamaya - Jaen - San Ignacio - Río Canchis, Tr. San Ignacio - Pte. Integracion	Cajamarca	8880	45.99	41.63	4.35		mar/12	dic/13

REHABILITACIÓN Y MEJORAMIENTO A NIVEL DE SOLUCIÓN DEFINITIVA (ASFALTADO)

AGO 2011 - DIC 2015

Nº	PFIS	CARRETERA - TRAMO	DEPARTAMENTOS	SNIP	TOTAL (Km)	MEJ. (Km)	REH. (Km)	MEJ. LS. (Km)	INICIO	FIN
25	0799	Dv Sambarai - Dv. Puente Echarati	Cusco	23461	21.34	21.20	0.14		sep/10	dic/13
		CONCESIONES			238.37	238.37				
2	002	IIRSA Norte, Tr. Aserradero, Nuevo Porvenir, Puente El Silencio y Morales - Emp. PE-5N (Tarapoto)	Amazonas, Piura, San Martin		10.03	10.03			ene/13	jul/13
3	003	IIRSA Sur Tr. 2: Tr. Pte. Palcamayo -Pte. s/n km 216.6; Choque Llusca - San Jose; Ttio -Pte. Capiri; Quincemil-Km. 196.6; Limacpunto -Km. 140.1	Cusco		60.46	60.46			ene/13	jul/13
4	004	IIRSA Sur Tr. 3, Salida zona urbana de Puerto Maldonado	Madre De Dios		1.21	1.21			ene/13	jul/13
5	005	IIRSA Sur Tr. 4: Tr. Charu Playa -Pte. Inambari; Sector Socos Taca; Cusco Calle - Cajatire; Tacco Ccopa - Maravillas; Tabina Pampa - Chinquine; Chacapata- Ollachea; Jucacachi - Moyo pampa	Puno		65.28	65.28			ene/13	jul/13
6	008	IIRSA Sur Tr. 1: Tr. SJ de Marcona - Cusco (Km. 31.106 - 31.464)	Ica		0.36	0.36			jul/15	jul/13
7	009	IIRSA Sur Tr. 5: Ilo - Juliaca, Tr. Emp. PE-36 A (Dv. Puno) -Chilota; Esquinani - Samiri; Poquellani Buenavista - Supucachi	Puno, Moquegua		30.63	30.63			ene/13	jul/13
8	011	Ovalo Chancay - Huaral - Acos, Tr. Pueblo Libre -Suchica	Lima		35.45	35.45			ene/13	jul/13
9	012	Nuevo Mocupe - Cayalti - Oyotun, Tr. La Chacorilla -Ingreso Oyotún	Lambayeque		34.96	34.96			ene/13	jul/13
		RED VIAL PAVIMENTADA RECLASIFICADA COMO RVN PERMANENTE	Arequipa, Lima		30.14	30.14			ene/13	dic/13
		ACTUALIZACIÓN DEL INVENTARIO VIAL BÁSICO			33.62	33.62		8.79	ene/13	jul/13
		ENE-DIC 2014			686.6	456.7	229.9	176.7		
		PROYECTOS DE INVERSIÓN			536.95	307.05	229.89	155.49		
26	0233	Trujillo - Shiran - Huamachuco, Tr. Dv. Otuzco - Dv. Callacuyan	La Libertad	3291	70.90	51.90	19.00	2.95	nov/10	mar/14
27	0464	Cajamarca-Celendin-Balzas, Tr. Km. 26+000 (La Encañada)- 52+000 (Micuyppampa)	Cajamarca	4653	26.00	26.00			ene/13	jun/14
28	1088	Dv. Las Vegas - Tarma	Junin	169126	32.62		32.62		sep/12	jul/14
29	2067	Vía de Evitamiento a la ciudad de Piura	Piura	250148	11.54		11.54		mar/14	jul/14
30	1712	Panamericana, Tr. III Limite Piura (Km. 886+600) - Sullana (Km. 1033+100)	Lambayeque, Piura	258061	146.50		146.50		sep/13	jul/14
31	0837	Ayacucho - Abancay, Tr. Km. 98 000 (Ocros) - 154 000 (Chincheros)	Apurimac, Ayacucho	13558	55.20	55.20		55.20	jul/12	ago/14
32	1053	Emp. PE-1N (Ov. Rio Seco) - El Ahorcado - Sta. Rosa - Emp. PE-18 (Dv. Sayan)	Lima	34473	42.60	23.93	18.67		mar/13	ago/14
33	0221	Juanjui - Tocache, Tr. Juanjui - Campanilla	San Martin	2794	43.28	42.54	0.74		abr/13	dic/14
34	0885	Ayacucho - Abancay, Tr. Dv. Kishuara - Pte. Sahuinto	Apurimac	13558	76.45	76.45		66.30	ene/13	dic/14
35	0146	Chongoyape-Cochabamba-Cajamarca, Tr. Cochabamba - Chota	Cajamarca	10447	31.86	31.04	0.82	31.04	dic/11	dic/14
		CONCESIONES			30.74	30.74		30.74		
10	002	IIRSA Norte, Tr. Pucara – Puerto Chiple	Cajamarca		30.74	30.74		30.74	ene/14	jul/14
		RED VIAL PAVIMENTADA RECLASIFICADA COMO RVN PERMANENTE	Piura, Callao, Ancash, Pasco, Lima		134.07	134.07			ene/14	dic/14
		ACTUALIZACIÓN DEL INVENTARIO VIAL BÁSICO			-15.13	-15.13		-9.51	ene/14	jul/14

REHABILITACIÓN Y MEJORAMIENTO A NIVEL DE SOLUCIÓN DEFINITIVA (ASFALTADO)

AGO 2011 - DIC 2015

Nº	PFIS	CARRETERA - TRAMO	DEPARTAMENTOS	SNIP	TOTAL (Km)	MEJ. (Km)	REH. (Km)	MEJ. LS. (Km)	INICIO	FIN
ENE-DIC 2015					375.6	325.4	50.2	38.9		
PROYECTOS DE INVERSIÓN					270.97	220.76	50.21	37.03		
36	0769	Huamachuco - Puente Pallar - Juanjui, Tr. Huamachuco - Sacsacocho - Puente Pallar	La Libertad	15956	28.33	28.33		9.49	abr/13	ene/15
37	0655	Autopista Pimentel Chiclayo, Tr Km. 6+950 - 10+100	Lambayeque	10699	2.97		2.97		ene/14	mar/15
38	0985	Via De Evitamiento Urcos	Cusco	15058	3.88		3.88		may/14	abr/15
39	0116	Chamaya - Jaen - San Ignacio - Río Canchis, Tr. Pericos - San Ignacio	Cajamarca	8880	54.58	52.14	2.44		ene/13	ago/15
40	0972	Imperial-Mayocc-Ayacucho, Tr. Mayocc - Huanta	Ayacucho, Huancavelica	70107	27.54	27.54		27.54	sep/13	ago/15
41	0989	Dv. La Tina-La Tina-Surpampa-Chirinos-Cachaquito	Piura	108035	14.34	14.34			oct/14	jul/15
42	1735	Intercambio Vial Piura	Piura	250148	3.00		3.00		oct/15	oct/15
43	0959	Camana - Dv.quilca - Matarani - Ilo - Tacna, Tr. Dv. Quilca - Matarani	Arequipa	3272	94.46	94.46			abr/13	nov/15
44	0503	Cañete - Lunahuana	Lima	57858	37.84		37.84		nov/13	ene/14
45	0786	Oyotun - Las Delicias (Km 0+000 - 4+042)	Lambayeque	38965	4.04	3.96	0.08		nov/14	dic/15
CONCESIONES					41.11	41.11				
11	006	Red Vial Nº 6, Tr. Cerro Azul - Dv. Pampa Clarita; IV. Chíncha Alta - Emp. San Andrés	Ica		41.11	41.11			ene/15	jul/15
RED VIAL PAVIMENTADA RECLASIFICADA COMO RVN PERMANENTE					34.87	34.87			ene/15	dic/15
ACTUALIZACIÓN DEL INVENTARIO VIAL BÁSICO					28.64	28.64		1.90	ene/15	dic/15

AGO 2011 - DIC 2015					2,397	1,980	417	544
PROYECTOS DE INVERSIÓN (Obras Viales)					1,788.5	1,371.5	417.0	516.4
CONCESIONES (Obras Viales)					329.5	329.5		30.7
RED VIAL PAVIMENTADA RECLASIFICADA COMO RVN PERMANENTE					218.5	218.5		
ACTUALIZACIÓN DEL INVENTARIO VIAL BÁSICO					60.5	60.5		-3.2

MEJ: Mejoramiento referido a cambio de estándar con pavimentos a nivel de solución definitiva (asfaltado). **REH:** Rehabilitación de pavimento (en este caso incluye cambio de pavimento a nivel de solución básica hacia asfalto).

LS: Longitudinal de la Sierra. **IVB:** Inventario Vial Básico

Nota: Mediante Resolución Ministerial del MTC, la red vial se reclasifica como Red Vial Nacional permanente. El Inventario Vial Básico se actualiza por modificación del trazo y cambio de la superficie de rodadura

OBRAS VIALES CULMINADAS ANTES DE AGO 2011										
PROYECTOS DE INVERSIÓN										
1	0084	Lima-Canta-La Viuda-Unish, Tr. Cochamarca - Vicco - Emp. 3N	Pasco	3271	13.30	13.30			may/09	abr/10
2		Emp. PE-3N - Mojon	Ancash		12.60	12.60			may/09	abr/10
3	0062	Chilite-San Pablo- Emp. R03-N	Cajamarca	68107	73.03	25.76			jul/08	nov/10
4	0005	Reposo - Saramiriza, Tr. El Reposo - Durán	Amazonas	10481	89.24	0.82			oct/07	dic/10
5	0001	Tingo Maria - Aguaytia - Pucallpa, Tr. Pte. Pumahuasi - Pte. Chino	Huanuco, Ucayali	2434	36.35	2.54			jul/07	feb/11
6	0144	Casma-Yautan-Huaraz, Tr. Yupash - Huaraz: Km. 95+400 - 120 y Km. 140 - 145+960	Ancash	3286	30.56	23.87			may/09	may/11
7	0889	Sullana - El Alamor, Tr. Marcavilca - Dv. Poechos - El Alamor	Piura	9966	66.21	61.50			dic/09	jul/11
8	0003	Dv. Tocache-Tocache, Tr. Puente Pucayacu - Puente Porongo	Huanuco, San Martin	17234	63.94	17.26			ago/08	jul/11
TOTAL					385	158				

TOTALES					2,782	2,138	417	544		
----------------	--	--	--	--	--------------	--------------	------------	------------	--	--

MEJORAMIENTO A NIVEL DE SOLUCIÓN BÁSICA (PAVIMENTO ECONÓMICO)

AGO 2011 - DIC 2015

PFIS	CORREDOR - TRAMO	DEPARTAMENTOS	CORREDOR (Km)	MEJ. (Km)	MEJ. LS. (Km)
	AGO-DIC 2011			860.0	223.0
0314	Emp 3S Comas. Satipo-Mazamari-Puerto Ocopa-Atalaya y Mazamari-San Martin de Pangoa-Punta de Carretera		473	179.16	
	Comas - Pte. Carrizales	Junin		81.72	
	Km. 6+00-Comas	Junin		47.57	
	San Pedro-Satipo	Junin		8.55	
	Satipo- San Martin de Pangoa	Junin		41.32	
0311	Emp. Pe 1N - Dv. Otuzco -dv. Cayacuyan- Huamachuco -Cajabamba - San Marcos - Cajamarca		334	53.02	53.02
	Cruce a Jesús (1309 km) - Cajamarca	Cajamarca		1.23	1.23
	Huamachuco - Sacsacocho - Pte. Pallar	Cajamarca		9.61	9.61
	Huamachuco - Cajabamba	Cajamarca, La Libertad		42.18	42.18
0309	Emp. 1N Conococha- Huaraz-Caraz-Molinopampa- y Emp. 3N-Chiquian- Aquia- Emp 3N		332	41.90	41.90
	Emp. 3N-Chiquian - Aquia - Emp 3N	Ancash		41.90	41.90
0308	Carretera Pimentel -Emp PE 1N/ Chiclayo-Chongoyape-Puente Cumbil- Emp PE 3N (cochabamba)-Chota- Hualgayoc- y Emp 3N- Santa Cruz-Pte cumbil		394	100.96	
	Emp PE-1N (Chiclayo) - Chongoyape	Lambayeque		40.64	
	Pte. Cumbil -Santa Cruz	Cajamarca		60.32	
0316	Emp. PE-22B (Puente Raither)- Puente Paucartambo-Villa Rica-Pto Bermudez- Von Humbolt y Puente Paucartambo- Oxapampa		365	37.33	
	San Juan de Cacazu - Puerto Bermudez	Pasco		1.16	
	Villarica - San Juan de Cacazu	Junin, Pasco		36.17	
0318	Emp PE 18 A (Dv. Tingo Maria) Aucayacu-Nuevo Progreso Tocache- Juanui Picota- Tarapoto		458	4.28	
	Caspizapa - Picota	San Martin		4.28	
0312	Emp 3S (Izuchaca)-Huancavelica-Plazapata-Castrovirreyna-Ticrapo-Pampano-Santa Ines-Pilpichaca y Rumichaca		290	175.30	
	Huancavelica-Ticrapo	Huancavelica		116.05	
	Santa Inés - Rumichaca	Huancavelica		30.22	
	Ticrapo - Pampano	Huancavelica, Ica		29.03	
0319	Dv. Cochabamba-Cutervo-Emp IIRSA Norte- Chamaya-Jaen- San Ignacio-Puente la Balsa		267	79.45	79.45
	Cochabamba - Cutervo	Cajamarca		29.13	29.13
	Cutervo - Emp. IIRSA Norte	Cajamarca		50.33	50.33
0315	Juliaca - Huancane- Moho-Tilali- Frontera Bolivia-y dv. Huancane-Putina-Sandia- San Ignacio		439	139.96	
	Cuyo Cuyo - Sandia	Puno		29.51	
	Putina - Cuyo Cuyo	Puno		71.59	
	Sandia-Quiquira	Puno		38.86	
0307	Huanuco- La Unión- huallanca- Dv. Antamina		172	48.59	48.59
	Kotosh - La Unión	Huanuco		36.93	36.93
	La Unión - Dv Antamina	Ancash		11.52	11.52
	La Union - Huallanca	Ancash, Huanuco		0.14	0.14
	ENE-DIC 2012			889.5	53.0
0314	Emp 3S Comas. Satipo-Mazamari-Puerto Ocopa-Atalaya y Mazamari-San Martin de Pangoa-Punta de Carretera		473	-7.87	
	San Pedro-Satipo	Junin		0.50	
	Satipo- San Martin de Pangoa	Junin		-8.37	
1332	Cajamarca - Celendin - Balsas - Chachapoyas Y Dv. Chachapoyas - Pedro Ruiz		367	40.06	
	Celendin - Balsas - Calla Calla - Leymebamba - Dv. Chachapoyas	Amazonas, Cajamarca		40.06	

MEJORAMIENTO A NIVEL DE SOLUCIÓN BÁSICA (PAVIMENTO ECONÓMICO)

AGO 2011 - DIC 2015

PFIS	CORREDOR - TRAMO	DEPARTAMENTOS	CORREDOR (Km)	MEJ. (Km)	MEJ. LS. (Km)
0308	Carretera Pimentel -Emp PE 1N/ Chiclayo-Chongoyape-Puente Cumbil- Emp PE 3N (cochabamba)-Chota- Hualgayoc- y Emp 3N- Santa Cruz-Pte cumbil		394	49.75	
	Emp PE-1N (Chiclayo) - Chongoyape	Lambayeque		6.71	
	Santa Cruz - Emp. 5N	Cajamarca		43.05	
1319	Huancayo - Imperial - Izcuchaca - Ayacucho E Imperial- Pampas- Mayocc		430	43.23	43.23
	Izcuchaca - Mayocc	Huancavelica		43.23	43.23
0316	Emp. PE-22B (Puente Raither)- Puente Paucartambo-Villa Rica-Pto Bermudez- Von Humbolt y Puente Paucartambo- Oxapampa		365	165.36	
	Puerto Bermudez - Von Humboldt	Huanuco, Pasco, Ucayali		166.51	
	San Juan de Cacazu - Puerto Bermudez	Pasco		-1.16	
0318	Emp PE 18 A (Dv. Tingo Maria) Aucayacu-Nuevo Progreso Tocache- Juanui Picota- Tarapoto		458	62.82	
	Perlamayo - Campanilla	San Martin		20.12	
	Pizana - Perlamayo	San Martin		42.70	
0312	Emp 3S (Izuchaca)-Huancavelica-Plazapata-Castrovirreyna-Ticrapo-Pampano-Santa Ines-Pilpichaca y Rumichaca		290	21.70	
	Huancavelica-Ticrapo	Huancavelica		21.70	
0317	Dv. Abancay- Chuquibambilla-Chalhuahuacho- Santo Tomas -Yauri		436	338.22	
	Chalhuahuacho - Santo Tomás	Apurimac, Cusco		93.09	
	Chuquibambilla - Lambrama	Apurimac		65.07	
	Lambrama - Abancay	Apurimac		36.01	
	Santo Tomás - Espinar	Cusco		144.05	
0320	Chachapoyas- Molinopampa-Rodriguez de Mendoza- Punta Carretera		135	89.00	
	Chachapoyas - Molinopampa	Amazonas		39.98	
	Molinopampa - Rodriguez de Mendoza	Amazonas		31.00	
	Rodriguez de Mendoza - Km 120	Amazonas		18.02	
0319	Dv. Cochabamba-Cutervo-Emp IIRSA Norte- Chamaya-Jaen- San Ignacio-Puente la Balsa		267	9.73	9.73
	Cochabamba - Cutervo	Cajamarca		0.10	0.10
	Cutervo - Emp. IIRSA Norte	Cajamarca		9.63	9.63
0315	Juliaca - Huancane- Moho-Tilali- Frontera Bolivia-y dv. Huancane-Putina-Sandia- San Ignacio		439	34.41	
	Putina - Cuyo Cuyo	Puno		34.41	
0313	Emp 3S - La Quinua -San Francisco - Union Mantaro (Pto Ene) - Punta de Carretera		306	43.07	
	Dv. Quillabamba - Puerto Ene - Punta carretera	Cusco		42.29	
	Kimbiri - Dv. Quillabamba	Ayacucho, Cusco		0.78	
0300	Cañete-Lunahuana-Pacarán-Chupaca y Rehabilitación del Tramo Zuñiga-Dv. Yauyos-Ronchas		282	-0.01	
	Pacarán - Ronchas	Junin, Lima		-0.01	
	ENE-DIC 2013			443.2	81.2
1365	Ayacucho – Tambillo – Ocros -Emp.Pe-32 A (Chalco) y Pampa Cangallo – Carapo -Huancasancos-Llauta-Palpa		341	96.74	
	Emp.PE-35 (Ayacucho) Emp.PE-35(Ocros)	Ayacucho		78.70	
	Pomabamba - Emp.PE 32A (Chalco)	Ayacucho		18.04	
1332	Cajamarca - Celendin - Balsas - Chachapoyas Y Dv. Chachapoyas - Pedro Ruiz		367	170.56	
	Celendin - Balsas - Calla Calla - Leymebamba - Dv. Chachapoyas	Amazonas, Cajamarca		170.56	
1319	Huancayo - Imperial - Izcuchaca - Ayacucho E Imperial- Pampas- Mayocc		430	39.86	39.86
	Izcuchaca - Mayocc	Huancavelica		39.86	39.86

MEJORAMIENTO A NIVEL DE SOLUCIÓN BÁSICA (PAVIMENTO ECONÓMICO)

AGO 2011 - DIC 2015

PFIS	CORREDOR - TRAMO	DEPARTAMENTOS	CORREDOR (Km)	MEJ. (Km)	MEJ. LS. (Km)
0316	Emp. PE-22B (Puente Raither)- Puente Paucartambo-Villa Rica-Pto Bermudez- Von Humbolt y Puente Paucartambo- Oxapampa		365	9.92	
	Puerto Bermudez - Von Humboldt	Huanuco, Pasco, Ucayali		8.76	
	San Juan de Cacazu - Puerto Bermudez	Pasco		1.16	
0318	Emp PE 18 A (Dv. Tingo Maria) Aucayacu-Nuevo Progreso Tocache- Juanui Picota- Tarapoto		458	13.65	
	Pizana - Perlamayo	San Martin		13.65	
0312	Emp 3S (Izuchaca)-Huancavelica-Plazapata-Castrovirreyna-Ticrapo-Pampano-Santa Ines-Pilpichaca y Rumichaca		290	10.51	
	Huancavelica-Ticrapo	Huancavelica		10.51	
1358	Emp. PE-04B (Hualapampa) - Sondor - Huancabamba - Pacaipampa - Socchabamba - Puesta Vado Grande/Sondor - Tabaconas - Emp. PE 5N (Ambato) / Huancabamba - Canchaque y Socchabamba - Ayabaca.		610	62.79	41.29
	Puesta Vado Grande - Socchabamba	Piura		41.29	41.29
	San José de Alto - Emp. PE 5N (Ambato)	Cajamarca		21.50	
0853	Emp. PE 3S (Abra Toccto) - Querobamba - Puquio		372	21.64	
	Abra Toccto - Huancapi	Ayacucho		21.64	
0320	Chachapoyas- Molinopampa-Rodriguez de Mendoza- Punta Carretera		135	17.55	
	Molinopampa - Rodriguez de Mendoza	Amazonas		5.74	
	Rodriguez de Mendoza - Km 120	Amazonas		11.81	
0300	Cañete-Lunahuana-Pacarán-Chupaca y Rehabilitación del Tramo Zuñiga-Dv. Yauyos-Ronchas		282	0.01	
	Pacarán - Ronchas	Junin, Lima		0.01	
	ENE-DIC 2014			1,048.8	84.9
0311	Emp. Pe 1N - Dv. Otuzco -dv. Cayacuyan- Huamachuco -Cajabamba - San Marcos - Cajamarca		334	1.14	1.14
	Cruce a Jesús (1309 km) - Cajamarca	Cajamarca		1.14	1.14
1365	Ayacucho – Tambillo – Ocros -Emp.Pe-32 A (Chalco) y Pampa Cangallo – Carapo -Huancasancos-Llauta-Palpa		341	238.22	
	Dv. Carapo - Pomabamba	Ayacucho		48.86	
	Llauta -Pte. Caracha	Ayacucho		71.00	
	Palpa - Llauta	Ayacucho, Ica		54.85	
	Puente Caracha - Huancasancos - Dv Carapo	Ayacucho		63.52	
1336	Santa - Yuracmarca - Sihuas - Huacrachuco - San Pedro de Chonta - Uchiza - Emp. PE-5N y Puente Huarochirí - Huallanca - Molinopampa		536	16.07	16.07
	Huallanca - Molinopampa	Ancash		16.07	16.07
1319	Huancayo - Imperial - Izuchaca - Ayacucho E Imperial- Pampas- Mayocc		430	18.62	
	Churcampa - Mayocc	Huancavelica		18.62	
0964	Puente Chuquicara - Cabana - Pallasca - Santiago de Chuco - Shorey y Tauca - Bambas - Dv. Sihuas		408	16.73	16.73
	Santiago de Chuco - Shorey	La Libertad		4.23	4.23
	Tablachaca - Mollepata	Ancash, La Libertad		12.50	12.50
1379	Huancavelica - Lircay - Emp. PE-3S (Huallapampa) y Emp PE 3S (La Mejorada) - Acobamba - Emp. PE 3S (Puente Alcomachay)		343	278.01	
	Acobamba - Emp. PE 3S (Pte Alcomachay)	Huancavelica		70.16	
	La Mejorada - Acobamba	Huancavelica		93.54	
	Lircay - Emp. PE-3S (Huallapampa)	Ayacucho, Huancavelica		114.31	
0312	Emp 3S (Izuchaca)-Huancavelica-Plazapata-Castrovirreyna-Ticrapo-Pampano-Santa Ines-Pilpichaca y Rumichaca		290	-17.04	
	Huancavelica-Ticrapo	Huancavelica		-17.04	

MEJORAMIENTO A NIVEL DE SOLUCIÓN BÁSICA (PAVIMENTO ECONÓMICO)

AGO 2011 - DIC 2015

PFIS	CORREDOR - TRAMO	DEPARTAMENTOS	CORREDOR (Km)	MEJ. (Km)	MEJ. LS. (Km)
1358	Emp. PE-04B (Hualapampa) - Sondor - Huancabamba - Pacaipampa - Socchabamba - Puesta Vado Grande/Sondor - Tabaconas - Emp. PE 5N (Ambato) / Huancabamba - Canchaque y Socchabamba - Ayabaca.		610	51.00	51.00
	Emp. PE 04-B (Hualapampa) - Huarmaca	Piura		51.00	51.00
0853	Emp. PE 3S (Abra Toccto) - Querobamba - Puquio		372	179.87	
	Abra Toccto - Huancapi	Ayacucho		41.85	
	Huancapi - Taca	Ayacucho		63.11	
	Querobamba - Huacaña	Ayacucho		42.70	
	Taca - Querobamba	Ayacucho		32.22	
1380	Emp. PE-5N (El Reposo) - Durán-Puente Wawico - Puente Nieva-Saramiriza / Puente Wawico - Urakusa - Santa María de Nieva - Saramiriza y Juan Velasco Alvarado - Achoaga - Emp. PE-5NC (Nuevo Seasmí)		378	63.18	
	Durán - Puente Wawico	Amazonas		63.18	
0854	Puquio - Cora Cora - Emp. 1S (Chala)/Cora Cora - Yauca - Emp. PE 1S/ Emp. PE (Ullaccasa) - Pausa		526	203.03	
	Emp. PE (Ullaccasa) - Pausa	Ayacucho		46.50	
	Puquio - Cora Cora - Dv. Pausa	Ayacucho		66.29	
	Sifuentes - El Convento - Emp. 1S (Chala)	Arequipa		90.24	
	ENE - DIC 2015			683.2	80.8
0308	Carretera Pimentel -Emp PE 1N/ Chiclayo-Chongoyape-Puente Cumbil- Emp PE 3N (cochabamba)-Chota- Hualgayoc- y Emp 3N- Santa Cruz-Pte cumbil		394	-3.00	
	Emp PE-1N (Chiclayo) - Chongoyape	Lambayeque		-3.00	
0312	Emp 3S (Izuchaca)-Huancavelica-Plazapata-Castrovirreyna-Ticrapo-Pampano-Santa Ines-Pilpichaca y Rumichaca		290	17.03	
	Huancavelica-Ticrapo	Huancavelica		-4.78	
	Santa Ines-Pampano	Huancavelica		21.81	
0311	Emp. Pe 1N - Dv. Otuzco -dv. Cayacuyan- Huamachuco -Cajabamba - San Marcos - Cajamarca		334	-11.29	-11.29
	Huamachuco - Cajabamba	La Libertad		-11.29	-11.29
0318	Emp PE 18 A (Dv. Tingo Maria) Aucayacu-Nuevo Progreso Tocache- Juanui Picota- Tarapoto		458	14.39	
	Pizana - Perlamayo	San Martin		14.39	
0853	Emp. PE 3S (Abra Toccto) - Querobamba - Puquio		372	119.97	
	Andamarca - Puquio	Ayacucho		65.81	
	Huacaña - Andamarca	Ayacucho		54.16	
0854	Puquio - Cora Cora - Emp. 1S (Chala)/Cora Cora - Yauca - Emp. PE 1S/ Emp. PE (Ullaccasa) - Pausa		526	96.00	
	Puquio - Cora Cora - Dv. Pausa	Ayacucho		96.00	
0964	Puente Chuquicara - Cabana - Pallasca - Santiago de Chuco - Shorey y Tauca - Bambas - Dv. Sihuas		408	75.33	
	Bambas - Dv. Sihuas	Ancash		57.20	
	Pallasca - Mollepata	Ancash		18.13	18.13
1365	Ayacucho – Tambillo – Ocros -Emp.Pe-32 A (Chalco) y Pampa Cangallo – Carapo -Huancasancos-Llauta-Palpa		341	2.26	
	Dv. Carapo - Pomabamba	Ayacucho		2.26	
0320	Chachapoyas- Molinopampa-Rodriguez de Mendoza- Punta Carretera		135	25.80	
	Molinopampa - Rodriguez de Mendoza	Amazonas		8.35	
	Rodriguez de Mendoza - Km 120	Amazonas		5.21	
	Km 120-Punta de Carretera	Amazonas, San Martín		12.23	
1336	Santa - Yuracmarca - Sihuas - Huacrachuco - San Pedro de Chonta - Uchiza - Emp. PE-5N y Puente Huarochirí - Huallanca - Molinopampa		536	108.50	
	Puente Huarochirí - Sihuas	Ancash		108.50	

MEJORAMIENTO A NIVEL DE SOLUCIÓN BÁSICA (PAVIMENTO ECONÓMICO)

AGO 2011 - DIC 2015

PFIS	CORREDOR - TRAMO	DEPARTAMENTOS	CORREDOR (Km)	MEJ. (Km)	MEJ. LS. (Km)
1358	Emp. PE-04B (Hualapampa) - Sondor - Huancabamba - Pacaipampa - Socchabamba - Puesta Vado Grande/Sondor - Tabaconas - Emp. PE 5N (Ambato) / Huancabamba - Canchaque y Socchabamba - Ayabaca.		610	73.93	73.93
	EMP. PE 04-B (Hualapampa) - Sondor	Piura		73.93	73.93
1380	Emp. PE-5N (El Reposo) - Durán-Puente Wawico - Puente Nieva-Samiriza / Puente Wawico - Urakusa - Santa María de Nieva - Samiriza y Juan Velasco Alvarado - Achoaga - Emp. PE-5NC (Nuevo Seasmi)		378	164.32	
	Puente Wawico - Santa María de Nieva	Amazonas		83.99	
	Puente Wawico - Seasmi	Amazonas		65.33	
	Santa María de Nieva - Seasmi	Amazonas		15.00	

AGO 2011 - DIC 2015

3,925 523

MEJ: Mejoramiento referido a cambio de estándar con pavimento a nivel de solución básica (pavimento económico). LS: Longitudinal de la Sierra

Nota: Los valores negativos resultan por actualizaciones, reclasificaciones de rutas y/o cambio de nivel de pavimento de solución básica a solución definitiva (asfaltado).

ENE-DIC 2010					
				354.9	142
0318	Emp PE 18 A (Dv. Tingo Maria) Aucayacu-Nuevo Progreso Tocache- Juanui Picota- Tarapoto		458	12.23	142.29
	Caspizapa - Picota	San Martin		12.23	
0307	Huanuco- La Unión- huallanca- Dv. Antamina		172	142.29	
	Kotosh - La Unión	Huanuco		128.89	128.89
	La Unión - Dv Antamina	Ancash		13.40	13.40
0300	Cañete-Lunahuana-Pacarán-Chupaca y Rehabilitación del Tramo Zuñiga-Dv. Yauyos-Ronchas		282	200.42	
	Pacarán - Ronchas	Junin, Lima		200.42	
ENE-JUL 2011					
				51.9	2.7
0314	Emp 3S Comas. Satipo-Mazamari-Puerto Ocopa-Atalaya y Mazamari-San Martin de Pangoa-Punta de Carretera		473	4.87	
	Km. 6+00-Comas	Junin		0.72	
	San Pedro-Satipo	Junin		3.05	
	Satipo- San Martin de Pangoa	Junin		1.11	
0311	Emp. Pe 1N - Dv. Otuzco -dv. Cayacuyan- Huamachuco -Cajabamba - San Marcos - Cajamarca		334	6.16	
	Cruce a Jesús (1309 km) - Cajamarca	Cajamarca		4.48	4.48
	Huamachuco - Sacsacochoa - Pte. Pallar	Cajamarca		1.68	1.68
0308	Carretera Pimentel -Emp PE 1N/ Chiclayo-Chongoyape-Puente Cumbil- Emp PE 3N (cochabamba)-Chota- Hualgayoc- y Emp 3N- Santa Cruz-Pte cumbil		394	20.27	
	Emp PE-1N (Chiclayo) - Chongoyape	Lambayeque		20.27	
0301	Huancayo-Imperial-Izcuchaca-Ayacucho e Imperial-Pampas-Mayocc		430	33.77	
	Izcuchaca - Mayocc	Huancavelica		33.77	33.77
0316	Emp. PE-22B (Puente Raither)- Puente Paucartambo-Villa Rica-Pto Bermudez- Von Humbolt y Puente Paucartambo- Oxapampa		365	0.86	
	Puerto Bermudez - Von Humboldt	Huanuco,		0.03	
	Villarica - San Juan de Cacazu	Junin, Pasco		0.83	
0318	Emp PE 18 A (Dv. Tingo Maria) Aucayacu-Nuevo Progreso Tocache- Juanui Picota- Tarapoto		458	-4.28	
	Caspizapa - Picota	San Martin		-4.28	
0312	Emp 3S (Izuchaca)-Huancavelica-Plazapata-Castrovirreyna-Ticrapo-Pampano-Santa Ines-Pilpichaca y Rumichaca		290	4.25	
	Huancavelica-Ticrapo	Huancavelica		4.25	

MEJORAMIENTO A NIVEL DE SOLUCIÓN BÁSICA (PAVIMENTO ECONÓMICO)

AGO 2011 - DIC 2015

PFIS	CORREDOR - TRAMO	DEPARTAMENTOS	CORREDOR (Km)	MEJ. (Km)	MEJ. LS. (Km)
0317	Dv. Abancay- Chuquibambilla-Chalhuahuacho- Santo Tomas -Yauri		436	2.14	
	Chalhuahuacho - Santo Tomás	Apurimac, Cusco		1.54	
	Santo Tomás - Espinar	Cusco		0.60	
0319	Dv. Cochabamba-Cutervo-Emp IIRSA Norte- Chamaya-Jaen- San Ignacio-Puente la Balsa		267	0.44	
	Cochabamba - Cutervo	Cajamarca		0.19	0.19
	Cutervo - Emp. IIRSA Norte	Cajamarca		0.25	0.25
0315	Juliaca - Huancane- Moho-Tilali- Frontera Bolivia-y dv. Huancane-Putina-Sandia- San Ignacio		439	3.07	
	Cuyo Cuyo - Sandia	Puno		2.04	
	Putina - Cuyo Cuyo	Puno		1.04	
0313	Emp 3S - La Quinoa -San Francisco - Union Mantaro (Pto Ene) - Punta de Carretera		306	17.98	
	Dv. Quillabamba - Puerto Ene - Punta carretera	Cusco		17.35	
	Kimbiri - Dv. Quillabamba	Ayacucho, Cusco		0.64	
0307	Huanuco- La Unión- huallanca- Dv. Antamina		172	-37.67	
	Kotosh - La Unión	Huanuco		-36.93	-36.93
	La Unión - Dv Antamina	Ancash		-11.52	-11.52
	La Union - Huallanca	Ancash, Huanuco		10.78	10.78
ENE 2010 - DIC 2015				4,331	668

MANTENIMIENTO PERIÓDICO DE LA RVN PAVIMENTADA
AGO 2011 - DIC 2015

PFIS	CORREDOR - TRAMO	DEPARTAMENTOS	CORREDOR (Km)	MP. (Km)
	AGO-DIC 2011			2,120.47
0309	Emp. 1N Conococha- Huaraz-Caraz-Molinopampa- y Emp. 3N-Chiquian- Aquia- Emp 3N		332	218.86
	Caraz-Molinopampa	Ancash		18.59
	Conococha - Huaraz	Ancash		76.27
	Huaraz - Caraz	Ancash		66.48
	Km. 64+000-Conococha	Ancash		57.52
1314	Dv. Bayovar - Bappo - Sechura - Piura - Dv. Bayovar		253	168.88
	Dv. Bayobar - Bappo - Sechura - Piura - Dv. Bayovar	Piura		121.68
	Vía de Evitamiento Chiclayo - Dv. Bayovar	Piura		47.20
1083	Dv. Las Vegas – Tarma – La Merced - Satipo		230	146.66
	Dv. Las Vegas - Tarma - La Merced - Satipo	Junin		146.66
0483	Dv. Paita-Sullana-Dv. Talara-Mancora-Aguas Verdes, Sullana-Macara y Límite Internacional Lado Peru eje Vial No. 01		438	264.78
	Sullana - Aguas Verdes	Piura, Tumbes		264.78
1112	Punta Pejerrey San Clemente Ayacucho		366	147.99
	San Clemente - Pte. Choclococha	Huancavelica, Ica		147.99
1038	Guadalupe- Ica- Palpa- atico		380	377.49
	Guadalupe - Ica - Palpa - Atico	Arequipa, Ica		377.49
1310	Cusco Pisac-Urcos- La Raya- Urubamba Chincheros y Yauri- San Genaro- Sicuani y Huarcapay- Huambutio- Pisac- Alfamayo-Quillabamba		516	57.97
	Huacarpay - Pisac - Huaran	Cusco		57.97
0310	La Oroya-Chicrin- Huanuco- Tingo Maria-Emp 5N (DV. Tocache)		367	227.77
	Chicrin - Huánuco	Huanuco, Pasco		77.74
	Huayre - Chicrin	Junin, Pasco		78.07
	La Oroya - Huayre	Huanuco		71.97
1092	Puno - Desaguadero, Calapuja - La Raya e llave - Mazocruz		368	101.84
	La Raya - Pucara - Calapuja: Tramo La Raya - Pucara	Puno		101.84
1109	Puente Ricardo Palma-La Oroya- Huancayo-y jauja- Tarma		349	363.35
	Jauja - Huancayo (Marg.Der.)	Junin		46.43
	Jauja - Huancayo (Marg.lzq.)	Junin		39.36
	Jauja - Tarma	Junin		62.36
	La Oroya - Jauja	Junin		80.10
	Puente Ricardo Palma - La Oroya	Junin, Lima		135.10
0305	Huaura-Sayan-Oyon-Ambo y Rio Seco-Sayan		343	44.89
	Huaura-Sayán	Lima		44.89
	ENE-DIC 2012			1,212.81
1082	Ciudad de Dios – Cajamarca, Chilete – Contumaza y Chicama - Cascas		286	22.43
	Cajamarca - Chilete: Tr. 2 Ciudad Dios Km 155-176	Cajamarca		22.43
1319	Huancayo - Imperial - Izcuchaca - Ayacucho E Imperial- Pampas- Mayocc		430	24.80
	Huancayo - Imperial	Huancavelica, Junin		24.80

MANTENIMIENTO PERIÓDICO DE LA RVN PAVIMENTADA
AGO 2011 - DIC 2015

PFIS	CORREDOR - TRAMO	DEPARTAMENTOS	CORREDOR (Km)	MP. (Km)
0316	Emp. PE-22B (Puente Raither)- Puente Paucartambo-Villa Rica-Pto Bermudez- Von Humbolt y Puente Paucartambo- Oxapampa		365	43.95
	Pte. Paucartambo-Oxapampa	Pasco		43.95
1083	Dv. Las Vegas – Tarma – La Merced - Satipo		230	32.79
	Las Vegas - Tarma - La Merced - Puente Raither. 1era Etapa	Junin		32.79
0483	Dv. Paíta-Sullana-Dv. Talara-Mancora-Aguas Verdes, Sullana-Macara y Límite Internacional Lado Peru eje Vial No. 01		438	39.15
	Dv. Paíta - Sullana - Dv. Talara	Piura		32.22
	Sullana - Aguas Verdes	Piura, Tumbes		6.94
1112	Punta Pejerrey San Clemente Ayacucho		366	218.28
	Pisco - Emp PE-28A	Ica		30.34
	Pte. Choclococha - Ayacucho	Ayacucho, Huancavelica		172.83
	San Clemente - Pte. Choclococha	Huancavelica, Ica		15.11
0318	Emp PE 18 A (Dv. Tingo Maria) Aucayacu-Nuevo Progreso Tocache- Juanui Picota- Tarapoto		458	30.12
	Puente Porongo - Tocache	San Martin		30.12
0319	Dv. Cochabamba-Cutervo-Emp IIRSA Norte- Chamaya-Jaen- San Ignacio-Puente la Balsa		267	74.06
	Chamaya - Perico	Cajamarca		74.06
1310	Cusco Pisac-Urcos- La Raya- Urubamba Chincheros y Yauri- San Genaro- Sicuani y Huarcapay- Huambutio- Pisac- Alfamayo-Quillabamba		516	362.75
	Cachimayo - Chincheros - Urubamba	Cusco		44.95
	Cusco - Pisac	Cusco		33.67
	Huaran - Ollantaytambo - Alfamayo	Cusco		112.83
	Urcos - La Raya	Cusco		128.37
	Yauri - Sicuani	Cusco		42.94
0310	La Oroya-Chicrin- Huanuco- Tingo Maria-Emp 5N (DV. Tocache)		367	134.85
	Huánuco - Puente Rancho	Huanuco		23.48
	Puente. Rancho - Dv. Tingo Maria	Huanuco		95.26
	Tingo Maria - Dv. Tocache*	Huanuco		16.11
1092	Puno - Desaguadero, Calapuja - La Raya e Ilave - Mazocruz		368	37.35
	Pucara - Calapuja	Puno		37.35
1309	Atico – Dv.Quilca -La Reparticion, Dv.Matarani-Pte.Montalvo y Dv.Ilo-Pte.Camiara		458	192.26
	Ac. Microondas-Pte. Fiscal - Pte Montalvo; Dv. Ilo-Pte Camiara	Arequipa, Moquegua, Tacna		192.26
	ENE-DIC 2013			51.89
1332	Cajamarca - Celendin - Balsas - Chachapoyas Y Dv. Chachapoyas - Pedro Ruiz		367	47.73
	Dv. Chachapoyas - Chachapoyas	Amazonas		13.07
	Dv. Chachapoyas - Pedro Ruiz	Amazonas		34.66
1319	Huancayo - Imperial - Izcuchaca - Ayacucho E Imperial- Pampas- Mayocc		430	4.16
	Huancayo - Imperial	Junin		4.16
	ENE-DIC 2014			25.39
1332	Cajamarca - Celendin - Balsas - Chachapoyas Y Dv. Chachapoyas - Pedro Ruiz		367	25.39
	Cajamarca - La Encañada	Cajamarca		25.39

MANTENIMIENTO PERIÓDICO DE LA RVN PAVIMENTADA
AGO 2011 - DIC 2015

PFIS	CORREDOR - TRAMO	DEPARTAMENTOS	CORREDOR (Km)	MP. (Km)
	ENE - DIC 2015			234.56
1314	Dv. Bayovar - Bappo - Sechura - Piura - Dv. Bayovar		253	74.69
	Dv. Bayobar - Bappo - Sechura - Piura - Dv. Bayovar	Piura		74.69
1778	Dv Cerro de Pasco - Tingo Maria y Emp 5N (Puente Pumahuasi)		249	118.68
	Carpish - Mirador			12.72
	Chicrin - Huanúco (149.5 - 152 -232)	Huanuco		63.47
	Huánuco - Pte. Rancho			12.79
	Mirador - Km.70			9.30
	Pte. Rancho - Carpish			20.40
0964	Puente Chuquicara - Cabana - Pallasca - Santiago de Chuco - Shorey y Tauca - Bambas - Dv. Sihuas		408	41.19
	Bambas - Dv. Sihuas	Ancash		0.44
	Km. 123 - Tauca	Ancash		15.59
	Pte. Chuquicara - Dv. Pallasca	Ancash		25.16

AGO 2011 - DIC 2015				3,645
----------------------------	--	--	--	--------------

MEJ: Mejoramiento referido a cambio de estándar con pavimento a nivel de solución básica (pavimento económico)

	ENE-DIC 2010		884	259.19
1082	Ciudad de Dios – Cajamarca, Chilete – Contumaza y Chicama - Cascas		286	155.00
	Chilete - Cajamarca. 2ª Etapa	Cajamarca		63.30
	Ciudad de Dios - Chilete, 1ª Etapa	Cajamarca, La Libertad		91.71
1083	Dv. Las Vegas – Tarma – La Merced - Satipo		230	50.06
	Las Vegas - Tarma - La Merced - Puente Raither. 1ª Etapa	Junin		50.06
1092	Puno - Desaguadero, Calapuja - La Raya e llave - Mazocruz		368	54.12
	Puno - llave	Puno		54.12

	ENE-JUL 2011		2,156	506.13
0314	Emp 3S Comas. Satipo-Mazamari-Puerto Ocopa-Atalaya y Mazamari-San Martin de Pangoa-Punta de Carretera		473	5.76
	Emp PE-3S - Km. 6+00	Junin		5.76
0311	Emp. Pe 1N - Dv. Otuzco -dv. Cayacuyan- Huamachuco -Cajabamba - San Marcos - Cajamarca		334	180.61
	Cajabamba - San Marcos	Cajamarca		57.89
	Emp. PE-1N (Trujillo) - Shiran Dv Otuzco	La Libertad		70.42
	Huamachuco - Cajabamba	Cajamarca		0.03
	San Marcos-Cruce a Jesús (1309)	Cajamarca		52.27
0315	Juliaca - Huancane- Moho-Tilali- Frontera Bolivia-y dv. Huancane-Putina-Sandia- San Ignacio		439	54.42
	Juliaca-Dv. Huancane - Huancané	Puno		54.42
1394	Limite Regional Dv. Bayovar y Via Evitamiento Chiclayo - Lambayeque - Mocce - Dv Olmos		262	251.87
	Mocce - Olmos	Lambayeque		85.60

MANTENIMIENTO PERIÓDICO DE LA RVN PAVIMENTADA
AGO 2011 - DIC 2015

PFIS	CORREDOR - TRAMO	DEPARTAMENTOS	CORREDOR (Km)	MP. (Km)
	Via de Evitamiento Chiclayo - Dv. Bayovar	Lambayeque, Piura		166.27
0310	La Oroya-Chicrin- Huanuco- Tingo Maria-Emp 5N (DV. Tocache)		367	2.22
	Chicrin - Huánuco	Huanuco		2.22
0300	Cañete-Lunahuana-Pacarán-Chupaca y Rehabilitación del Tramo Zuñiga-Dv. Yauyos-Ronchas		282	11.26
	Cañete - Lunahuana - Pacaran - Zuñiga - Dv Yauyos - Ronchas - Chupaca			11.26

ENE 2010 - DIC 2015				4,410
----------------------------	--	--	--	--------------