



PERÚ

Ministerio
de Transportes
y Comunicaciones

Viceministerio
de Transportes

Provías Nacional

PROGRAMA DE GESTIÓN

PAVIMENTADO DE LA RED VIAL NACIONAL PROYECCIONES OCTUBRE 2015 - JULIO 2016 Y AL 2021

INDICADORES DE DESEMPEÑO

RED VIAL NACIONAL KILÓMETROS

SUPERFICIE DE RODADURA	A JUL 2011(A)	SITUACIÓN A		PROYECTADO A							
		JUL 2011	SET 2015	DIC 2015	JUL 2016	DIC 2016	DIC 2017	DIC 2018	DIC 2019	DIC 2020	DIC 2021
Pavimentado	12,358	12,515	17,962	18,561	19,991	20,714	22,324	23,375	24,027	24,101	24,142
Asfaltado	11,951	12,109	13,958	14,056	14,233	14,484	14,755	14,849	15,123	15,196	15,237
Solución básica	407	407	4,005	4,505	5,758	6,231	7,570	8,525	8,904	8,904	8,904
No Pavimentado	10,714	10,557	8,280	7,681	6,251	5,592	3,983	2,967	2,351	2,277	2,237
RVN Existente	23,072	23,072	26,242	26,242	26,242	26,307	26,307	26,341	26,378	26,378	26,378
RVN Total	25,530	25,530	28,080	28,080	28,080	28,080	28,080	28,080	28,080	28,080	28,080
RVN Pavimentado META	53.6%	54.2%	77.9%	80.4%	86.6%	89.8%	96.8%	101.3%	104.1%	104.5%	104.6%
RVN Pavimentada CORRIENTE	53.6%	54.2%	68.4%	70.7%	76.2%	78.7%	84.9%	88.7%	91.1%	91.4%	91.5%

(A) Información de la Línea de Base NO incluye obras culminadas antes de Ago 2011. Se ajustó IVB a Jul 2011.

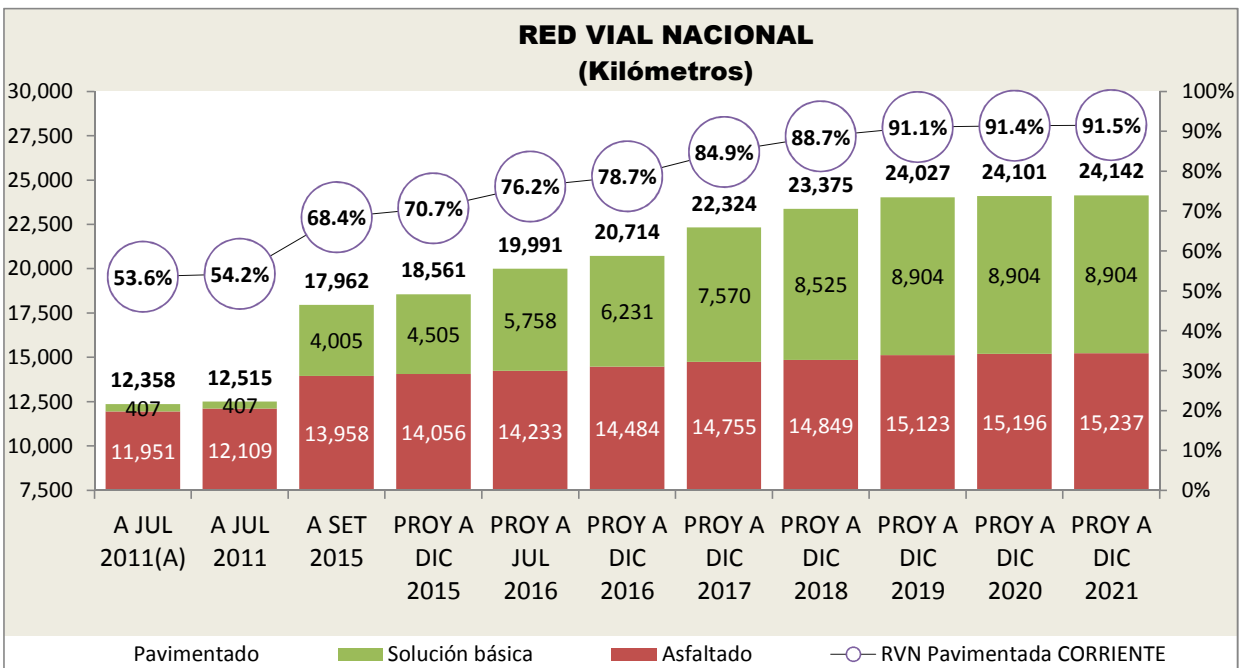
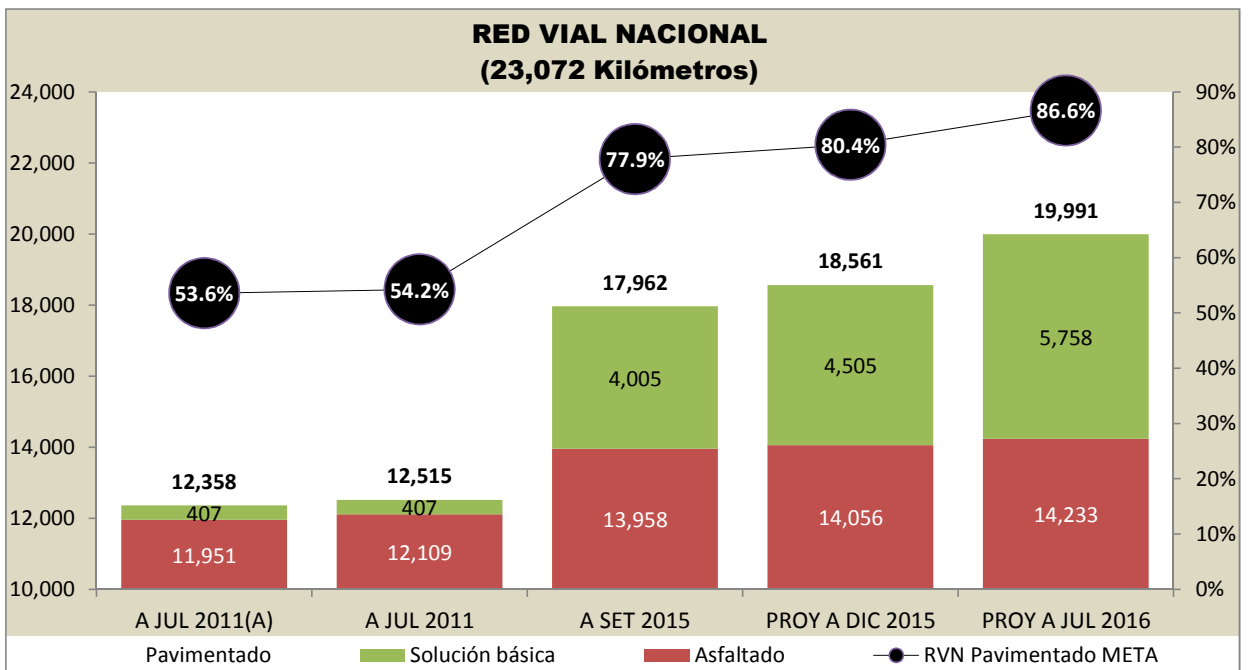
META: Sobre la RVN Existente a Jul 2011. CORRIENTE: Sobre la RVN existente al periodo

NIVEL DE INTERVENCIÓN	Ago 2011 - Set 2015	2015 Oct-Dic	2016 Ene-Jul	2016 Ago-Dic	2017	2018	2019	2020	2021
MEJ. Y REH. (Asfaltado)	2,225	470	312	464	936	203	642	440	731
Mejoramiento	1,849	98	177	251	271	95	274	73	41
Rehabilitación	376	372	135	213	665	109	368	367	690
MEJ. (Solución Básica)	3,598	501	1,253	472	1,339	956	379		

Fuente: PVN-OPEI. Inventario Vial Básico 2010 MTC-DGCF

F20151205

Nota: Mejoramiento (MEJ.), está referido a cambio de estándar (nuevo pavimento) e incluye actualización del IVB



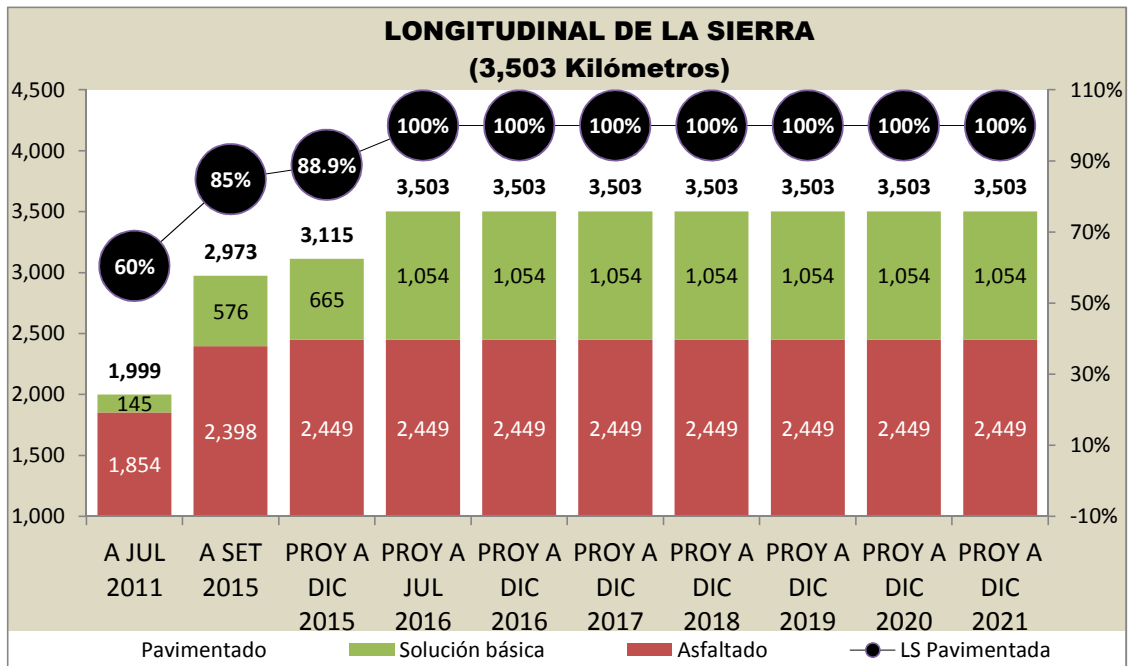
**LONGITUDINAL DE LA SIERRA
KILÓMETROS**

SUPERFICIE DE RODADURA	SITUACIÓN A		PROYECTADO A							
	JUL 2011	SET 2015	DIC 2015	JUL 2016	DIC 2016	DIC 2017	DIC 2018	DIC 2019	DIC 2020	DIC 2021
Pavimentado	1,999	2,973	3,115	3,503	3,503	3,503	3,503	3,503	3,503	3,503
Asfaltado	1,854	2,398	2,449	2,449	2,449	2,449	2,449	2,449	2,449	2,449
Solución básica	145	576	665	1,054	1,054	1,054	1,054	1,054	1,054	1,054
No Pavimentado	1,306	530	388							
LS Existente	3,305	3,503	3,503	3,503	3,503	3,503	3,503	3,503	3,503	3,503
LS Total	3,463	3,503	3,503	3,503	3,503	3,503	3,503	3,503	3,503	3,503
LS Pavimentada	60.5%	84.9%	88.9%	100.0%	100.0%	100.0%	100.0%	100.0%	100.0%	100.0%

NIVEL DE INTERVENCIÓN	Ago 2011 - Set 2015	2015 Oct-Dic	2016 Ene-Jul	2016 Ago-Dic	2017	2018	2019	2020	2021
MEJ. Y REH. (Asfaltado)	582	52	66	140			181	96	151
Mejoramiento	544	52							
Rehabilitación	38		66	140			181	96	151
MEJ. (Solución Básica)	431	90	388						

Nota: La LS incluye 52.562 Km asfaltados de la carretera Dv. Kishuara - Huancarama - Alfapata (PE-3SE) de mayor transitabilidad, que será reclasificada como parte de la PE-3S

F20151205



MEJORAMIENTO Y REHABILITACIÓN A NIVEL DE SOLUCIÓN DEFINITIVA (ASFALTADO)
OCT 2015 - 2021

Nº	PFIS OBRA	CARRETERA - TRAMO	DEPARTAMENTOS	SNIP	TOTAL (Km)	MEJ. (Km)	REH. (Km)	MEJ. LS. (Km)	INICIO OBRA	FIN OBRA ^{1/}	SITUACIÓN A A SET 2015
OCT - DIC 2015					470.34	98.5	371.9				
1	1714	Panamericana Norte, Tr. II: Trujillo (Km. 557+000)- Limite Piura (Km. 886+600)	La Libertad, Lambayeque	279073	329.60		329.60		mar-14	dic-15	OBRA 95% CONC.
2	1735	Intercambio Vial a la ciudad de Piura	Piura	250148	4.80		4.80		nov-14	dic-15	OBRA 90% CONC.
3	0959	Camana - Dv.Quilca - Matarani - Ilo - Tacna, Tr. Dv. Quilca - Matarani	Arequipa	3272	94.46	94.46			abr-13	dic-15	OBRA 93%
4	0786	Oyotún - Las Delicias (Km 0 a 4+042), Tr. Oyotun - Las Delicias	Lambayeque	38965	4.04	4.00	0.04		nov-14	dic-15	OBRA 78%
5	0503	Cañete - Lunahuana	Lima	57858	37.44		37.44		nov-13	dic-15	OBRA 94%
ENE - JUL 2016					312.25	176.8	135.4	51.7			
6	0967	Satipo - Mazamari - Dv. Pangoa - Puerto Ocopa	Junin	4808	65.82	45.68	20.14		abr-13	ene-16	OBRA 82%
7	1556	Huancavelica - Lircay, Tr. km 0 - 1.55	Huacavelica	73004	1.55		1.55		jul-14	mar-16	OBRA 32%
9	1068	Huaura - Sayan - Churin, Tr. Puente Tingo - Churín	Lima	34470	5.14	5.10	0.04		jun-15	jun-16	OBRA 0%
10	1001	San Marcos -Cajabamba-Sausacocha, Tr. San Marcos - Cajabamba	Cajamarca	11432	58.80		58.80		jul-13	jul-16	OBRA 81%
11	1559	Andahuaylas - Pampachiri - Negromayo, Tr. Andahuaylas - Huancabamba	Apurimac	5080	20.70	20.00	0.70		jun-15	jul-16	OBRA 26%
12	0671	Huaura - Sayan - Churin, Tr. Huaura - Sayan - Puente Tingo	Lima	34470	99.28	54.40	44.89		mar-13	jul-16	OBRA 81%
13	0955	Chongoyape-Cochabamba-Cajamarca, Tr. Chota - Bambamarca - Hualgayoc	Cajamarca	10447	58.86	51.67	7.19	51.67	mar-12	jul-16	OBRA 81%
AGO - DIC 2016					463.87	250.8	213.1				
14	1604	Longitudinal Sierra Norte,Tr. Chota - Cutervo - Chiple	Cajamarca	103730	91.40		91.40		sep-15	ago-16	OBRA 10%
15	1048	Yauri-Negromayo-Oscollo-Imata, Tr. Dv. Imata - Oscollo - Negromayo	Arequipa, Cusco	116092	67.73	67.63	0.10		abr-13	sep-16	OBRA 82%
16	0100	Dv. Aeropuerto Pucallpa - Cementerio Jardín del Buen Recuerdo (2da Calzada)	Ucayali	128445	10.05		10.05		ene-13	sep-16	OBRA 25%
17	0928	Lima-Canta-La Viuda-Unish, Tr. Lima (Km 21 500) - Canta (Km102 000)	Lima	3271	79.47	24.47	55.00		may-12	sep-16	OBRA 84%
18	0088	Tingo Maria - Aguaytia - Pucallpa, Tr. Pte. Chino - Aguaytia (sectores dañados)	Ucayali	2434	7.94	0.52	7.43		jul-14	nov-16	OBRA 35%
19	0406	Quinua-San Francisco, Tr. Quinua - San Francisco Km. 78+500 - 172+420	Ayacucho	16256	94.59	94.45	0.14		nov-11	nov-16	OBRA 80%
20	1323	Rodríguez de Mendoza - Emp, PE-5N (La Calzada),Tr. Selva Alegre-Emp. PE-5N (La Calzada)	San Martin	107953	27.39	26.85	0.54		dic-14	oct-16	OBRA 26%
21	1591	Imperial - Pampas	Huancavelica	73078	36.85	36.85			oct-14	nov-16	OBRA 46%
22	1595	Autopista Juliaca - Puno	Puno	92806	48.45		48.45		may-15	dic-16	OBRA 40%
ENE - DIC 2017					935.73	270.7	665.0				
23	0923	Lima-Canta-La Viuda-Unish, Tr. Canta - Huallay	Junin, Lima, Pasco	3271	96.11	82.89	13.22		jun-14	abr-17	OBRA 13%
24	1553	Camaná - Dv.Quilca - Matarani - Ilo - Tacna, Tr. Matarani - Punta de Bombón	Arequipa	3272	45.21		45.21		dic-14	may-17	OBRA 27%
25	2142	Panamericana Norte, Tr. Km. 988+000 - 1001+924	Piura	286270	13.92		13.92		jul-16	jun-17	DEF 0% CONC.
26	1557	Huancavelica-Lircay, Tr. km 1.55 - Lircay	Huancavelica	73004	71.96	70.10	1.86		dic-14	ago-17	OBRA 23%
27	1547	Tingo Maria - Aguaytia - Pucallpa, Tr. Aguaytia - San Alejandro (Sectores Críticos)	Ucayali	2434	10.00		10.00		abr-16	sep-17	DEF ELAB. TdR
28	2180	Tacna -La Paz,Tr. III: Km 146+180 (Dv.Tripartito) - 187+404 (Frontera con Bolivia)	Tacna	1249	41.22	41.22			ene-16	oct-17	OBRA BPro NOV-15
29	0996	Puerto Bermudez - San Alejandro, Tr. Ciudad Constitución - Pto. Sungaro	Huanuco	3373	54.97		54.97		ene-16	nov-17	OBRA BPro NOV-15
30	2139	Piura - Paita	Piura	299572	48.00		48.00		ago-16	nov-17	DEF 0% CONC.
31	0993	Puerto Bermudez - San Alejandro, Tr. Pto. Bermúdez - Ciudad Constitución	Pasco	3373	57.24	1.75	55.49		ene-16	nov-17	OBRA BPro NOV-15
32	1579	Dv. Negromayo - Ocoruro - Pallpata - Dv. Yauri	Cusco	142861	76.50	74.76	1.74		jun-15	dic-17	OBRA 0%
33	1612	Pativilca - Qda Seca - Pte Santa - Dv Salaverry - Puerto Salaverry	Ancash, La Libertad, Lima	2263613	357.70		357.70		jul-16	dic-17	DEF 0% CONC.
34	1562	Puerto Bermudez - San Alejandro, Tr. Pto. Sungaro - Dv. San Alejandro	Huanuco, Ucayali	3373	62.90		62.90		ene-16	dic-17	OBRA BPro NOV-15

MEJORAMIENTO Y REHABILITACIÓN A NIVEL DE SOLUCIÓN DEFINITIVA (ASFALTADO)
OCT 2015 - 2021

Nº	PFIS OBRA	CARRETERA - TRAMO	DEPARTAMENTOS	SNIP	TOTAL (Km)	MEJ. (Km)	REH. (Km)	MEJ. LS. (Km)	INICIO OBRA	FIN OBRA ^{1/}	SITUACIÓN A A SET 2015
		ENE - DIC 2018			203.20	94.5	108.7				
35	2338	Variante Huayllatupe, entre Km 81+200 a 82+270.50, Tr Puente Ricardo Palma - San Mateo	Lima	284867	1.07		1.07		jul-16	mar-18	FACT 50%
36	1568	Vía de Evitamiento a la Ciudad de Abancay	Apurimac	108630	9.50		9.50		oct-16	abr-18	DEF 65%
37	1552	Ica - Los Molinos - Tambillos, Tr. Km 19+700 - Km 33+500	Ica	6804	13.80		13.80		oct-16	may-18	DEF 80%
38	0937	Vía Evitamiento Ciudad de Chimbote	Ancash	13969	34.66	34.66			ene-17	sep-18	DEF LIB. PREDIOS
39	1592	Mazamari - Pangoa - Cubantía	Junin	8669	36.30	23.67	12.63		nov-16	nov-18	DEF 90%
40	2178	Tacna -La Paz, Tr. I: Km 43+610 (Huanune Chico)-94+000 (Cerro Santa Elena)	Tacna	1249	50.39		50.39		oct-16	dic-18	DEF 100%
41	2179	Tacna -La Paz, Tr. II: Km 94+000 (Cerro Santa Elena) - 146 +180 (Dv.Tripartito)	Tacna	1249	52.18	36.21	15.97		oct-16	dic-18	DEF 80%
42	1887	Pilcomayo (Emp. PE-3S) - Chupaca	Junin	227125	5.30		5.30		ago-17	dic-18	DEF BPro ENE-16
		ENE - DIC 2019			642.23	274.0	368.3				
43	0432	Patahuasi - Yauri - Sicuani, Tr. Negromayo - Yauri - San Genaro	Arequipa, Cusco	3876	86.00	79.21	6.79		jun-16	mar-19	DEF 90%
44	0241	Patahuasi - Yauri - Sicuani, Tr. Colpahuayco - Langui	Cusco	3876	10.00	10.00			oct-17	abr-19	DEF BPro ENE-16
45	1603	Huallanca - Caraz	Ancash	101490	37.00		37.00		may-17	abr-19	FACT 100%
46	2301	Pallasca - Mollepata - Mollebamba - Santiago de Chuco Emp. 10, Tr. Mollepata - Pallasca	Ancash, La Libertad	86897	30.00		30.00		jul-17	may-19	DEF 1%
47	2268	Vía Evitamiento a la Ciudad de Huancayo	Junin	87486	12.40		12.40		feb-18	jun-19	FACT 80%
48	1599	Izcuchaca - Huanta, Tr. Izcuchaca - Mayocc	Huancavelica	98352	115.30		115.30		abr-18	jul-19	DEF A ELAB. CONC.
49	1567	Chilca - Sapallanga - Pucara - Pazos, Tr. II Pucara - Pazos y III Pazos - Dv. Pampas	Huancavelica, Junin	198686	26.90		26.90		oct-17	jul-19	DEF ELAB. TdR
50	1893	Vía de Evitamiento Ollantaytambo	Cusco	140818	3.40		3.40		mar-18	ago-19	FACT 90%
51	1597	Calemar-Abra El Naranjillo	La Libertad	93142	75.50	36.71	38.79		feb-17	ago-19	DEF 100%
52	1575	Oyón - Ambo	Huanuco, Lima, Pasco	116051	153.73	148.05	5.68		jul-16	oct-19	DEF 90%
53	1548	Juanjui - Tocache, Tr. Campanilla - Perlamayo - La Polvora - Pizarrón - Pizana	San Martin	2794	92.00		92.00		ene-17	nov-19	DEF 50%
		ENE - DIC 2020			440.04	73.2	366.9				
54	1581	Santa Teresa-puente Central Hidroeléctrica Macchupicchu	Cusco	172973	31.10		31.10		may-18	feb-20	DEF ELAB. TdR
55	1593	Pallasca - Mollepata - Mollebamba - Santiago de Chuco Emp. 10, Tr. Santiago de Chuco - Cachicadan - Mollepata	La Libertad	86897	81.55		81.55		jul-17	mar-20	DEF 65%
56	1566	Villa Rica-Pto. Bermudez	Junin, Pasco	3368	110.88	73.18	37.70		abr-17	mar-20	DEF 70%
57	1563	San Marcos -Cajabamba-Sausacocha, Tr. Cajabamba - Sausacocha	Cajamarca, La Libertad	11432	38.95		38.95		mar-18	mar-20	DEF RES. ELAB. TdR
58	1601	Vía de Evitamiento de la Ciudad de Tocache	San Martin	215192	3.50		3.50		mar-19	jul-20	FACT ELAB. TdR
59	0963	Chuquicara - Puente Quiroz - Taucá - Cabana - Huandoval - Pallasca, Tr. Taucá - Pallasca (Km. 145+000 - 201+200)	Ancash	3543	56.20		56.20		sep-18	nov-20	DEF 90% (POSTERG)
60	1590	Chimbote - Tocache, Tr. Yungaypampa - Tres Cruces - Sihuas - Huacrachuco - Uchiza -Tocache	Ancash	4588	86.96		86.96		dic-17	sep-20	FACT 100%
61	1551	Huancavelica Santa Ines Emp. PE-24A Los Libertadores, Tr. Santa Ines-Rumichaca	Huancavelica	66742	30.90		30.90		nov-18	sep-20	FACT 80%

MEJORAMIENTO Y REHABILITACIÓN A NIVEL DE SOLUCIÓN DEFINITIVA (ASFALTADO)
OCT 2015 - 2021

Nº	PFIS OBRA	CARRETERA - TRAMO	DEPARTAMENTOS	SNIP	TOTAL (Km)	MEJ. (Km)	REH. (Km)	MEJ. LS. (Km)	INICIO OBRA	FIN OBRA ^{1/}	SITUACIÓN A A SET 2015
ENE - DIC 2021					730.56	41.0	689.6				
62	2196	Dv. Echarati – Palma Real	Cusco	259436	42.00	40.99	1.01		dic-19	oct-21	FACT ELAB. TdR
63	1598	Huánuco - Conococha, Tr. Huanuco - La Unión - Huallanca (Ruta PE-3N)	Ancash, Huanuco	9615	152.20		152.20		dic-17	feb-21	DEF 45%
64	0659	Santa- Huallanca, Tr. Chuquicara - Huallanca	Ancash	3293	65.64		65.64		ago-18	feb-21	DEF ELAB. TdR
65	1549	Huancavelica Santa Ines Emp. PE-24A Los Libertadores, Tr. Huancavelica - Santa Ines	Huancavelica	66742	78.00		78.00		sep-18	mar-21	FACT 80%
66	1627	Vía Evitamiento ciudad de Juliaca	Puno	185240	23.80		23.80		ago-19	abr-21	FACT ELAB. TdR
67	2235	Vía Evitamiento Tumbes	Tumbes	22422	15.00		15.00		oct-19	jun-21	FACT ELAB. TdR
68	1903	Vía Evitamiento La Oroya	Junin	284611	30.38		30.38		oct-19	jul-21	FACT 0%
69	1614	Carretera Central, Tr. Autopista Puente Los Ángeles - Ricardo Palma	Lima	250356	28.00		28.00		nov-19	ago-21	FACT ELAB. TdR
70	0976	Tacna-Tarata-Mazocruz, Tr. Tarata - Capazo	Puno, Tacna	108281	83.90		83.90		ene-19	sep-21	DEF ELAB. TdR
71	1577	Puente Cumbil - Santa Cruz de Succhubamba - Chancay Baños - Emp. PE-N (Túnel Chotano)	Cajamarca	133088	103.64		103.64		ene-19	nov-21	FACT 45%
72	1550	Huancavelica Santa Ines Emp. PE-24A Los Libertadores, Tr. Santa Ines-Castrovirreyrna-Ticrapo-Pampano	Huancavelica, Ica	66742	108.00		108.00		feb-19	dic-21	FACT 80%

TOTALES OCT 2015 - 2021					4,198	1,279	2,919	52			
--------------------------------	--	--	--	--	--------------	--------------	--------------	-----------	--	--	--

1/ Fecha Fin estimado por OPEI-PFIS en base a plazos históricos (No es fecha fin contractual)

MEJORAMIENTO A NIVEL DE SOLUCIÓN BÁSICA (PAVIMENTO ECONÓMICO)

OCT 2015 - 2021

Nº	PFIS	CORREDOR - TRAMO	DEPARTAMENTOS	CORREDOR (Km)	MEJ. (Km)	MEJ. LS. (Km)	INICIO	FIN	SITUACIÓN A AJUL 2015
		OCT - DIC 2015			500.8	89.6			
1	0312	Emp 3S (Izuchaca)-Huancavelica-Plazapata-Castrovirreyra-Ticrapo-Pampano-Santa Ines-Pilpichaca y Rumichaca		290.0	22.29				OBRA EJECUCIÓN
		Santa Ines-Pampano	Huancavelica		22.29		ago/15	dic/15	
2	0318	Emp PE 18 A (Dv. Tingo Maria) Aucayacu-Nuevo Progreso Tocache- Juanui Picota- Tarapoto		458.0	14.39				OBRA EJECUCIÓN
		Campanilla - Pizarrón - Puerto Pizana	San Martin		14.39		ago/15	dic/15	
3	0853	Emp. PE 3S (Abra Toccto) - Querobamba - Puquio		372.0	15.81				OBRA EJECUCIÓN
		Abra Tocto – Huancapi	Ayacucho		15.81		ago/15	dic/15	
4	0854	Puquio - Cora Cora - Emp. 1S (Chala)/Cora Cora - Yauca - Emp. PE 1S/ Emp. PE (Ullaccasa) - Pausa		526.0	94.98				OBRA EJECUCIÓN
		Emp. PE (Ullaccasa) - Pausa	Ayacucho		0.26		ago/15	dic/15	
		Puquio - Cora Cora - Dv. Pausa	Ayacucho		94.72		ago/15	dic/15	
5	0964	Puente Chuquicara - Cabana - Pallasca - Santiago de Chuco - Shorey y Tauca - Bambas - Dv. Sihuas		408.0	18.13	18.13			OBRA EJECUCIÓN
		Pallasca - Mollepata	Ancash		18.13	18.13	ago/15	dic/15	
6	1336	Santa - Yuracmarca - Sihuas - Huacrachuco - San Pedro de Chonta - Uchiza - Emp. PE-5N y Puente Huarochirí - Huallanca - Molinopampa		536.0	108.50				OBRA EJECUCIÓN
		Puente Huarochirí - Sihuas	Ancash		108.50		ago/15	dic/15	
7	1358	Emp. PE-04B (Hualapampa) - Sondor - Huancabamba - Pacaipampa - Socchabamba - Puesta Vado Grande/Sondor - Tabaconas - Emp. PE 5N (Ambato) / Huancabamba - Canchaque y Socchabamba - Ayabaca.		610.0	154.05	71.52			OBRA EJECUCIÓN
		Emp. PE 04-B (Hualapampa) - Sondor	Piura		71.52	71.52	ago/15	dic/15	
		Huancabamba - Canchaque	Piura		67.28		ago/15	dic/15	
		San Jose de Alto - Emp. PE 5N (Ambato)	Cajamarca		15.25		ago/15	dic/15	
8	1380	Emp. PE-5N (El Reposo) - Durán-Puente Wawico - Puente Nieva-Saramiriza / Puente Wawico - Urakusa - Santa María de Nieva - Saramiriza y Juan Velasco Alvarado - Achoaga - Emp. PE-5NC (Nuevo Seasmi)		378.0	72.60				OBRA EJECUCIÓN
		Seasmi - Saramiriza	Amazonas, Loreto		72.60		ago/15	dic/15	
		ENE - JUL 2016			1,253.0	388.5			
9	0854	Puquio - Cora Cora - Emp. 1S (Chala)/Cora Cora - Yauca - Emp. PE 1S/ Emp. PE (Ullaccasa) - Pausa		526.0	44.29				OBRA EJECUCIÓN
		Dv. Pausa - Sifuentes	Arequipa, Ayacucho		44.29		ene/16	jul/16	
10	0964	Puente Chuquicara - Cabana - Pallasca - Santiago de Chuco - Shorey y Tauca - Bambas - Dv. Sihuas		408.0	120.15	120.15			OBRA EJECUCIÓN
		Santiago de Chuco-Cachicadan-Mollepata	La Libertad		79.55	79.55	ene/16	jul/16	
		Tauca (km. 145 000) - Pallasca (km. 201 200)	Ancash		40.60	40.60	ene/16	jul/16	
11	1336	Santa - Yuracmarca - Sihuas - Huacrachuco - San Pedro de Chonta - Uchiza - Emp. PE-5N y Puente Huarochirí - Huallanca - Molinopampa		536.0	65.64	65.64			OBRA EJECUCIÓN
		Chuquicara-Huallanca	Ancash		65.64	65.64	ene/16	jul/16	
12	1358	Emp. PE-04B (Hualapampa) - Sondor - Huancabamba - Pacaipampa - Socchabamba - Puesta Vado Grande/Sondor - Tabaconas - Emp. PE 5N (Ambato) / Huancabamba - Canchaque y Socchabamba - Ayabaca.		610.0	123.64	16.36			OBRA EJECUCIÓN
		Huancabamba - Sondor - Tabaconas - San Jose del Alto	Cajamarca, Piura		110.52	16.36	ene/16	jul/16	
		Socchabamba – Ayabaca	Piura		13.13		ene/16	jul/16	

MEJORAMIENTO A NIVEL DE SOLUCIÓN BÁSICA (PAVIMENTO ECONÓMICO)

OCT 2015 - 2021

Nº	PFIS	CORREDOR - TRAMO	DEPARTAMENTOS	CORREDOR (Km)	MEJ. (Km)	MEJ. LS. (Km)	INICIO	FIN	SITUACIÓN A AJUL 2015
13	1378	Emp PE-1S (Chincha) - Armas - Plazapata y Puente Los Maestros - Los Molinos - Huaytara		321.0	287.99				OBRA EJECUCIÓN
		Emp PE-1S (Chincha) - Armas - Plazapata y Puente Los Maestros - Los Molinos - Huaytara	Huancavelica, Ica		287.99		ene/16	jul/16	
14	1616	Cañete - Lunahuana - Dv. Yauyos - Roncha - Chupaca-Huancayo-Dv. Pampas		348.0	26.12				OBRA EJECUCIÓN
		Pucara - Pazos	Huancavelica, Junin		14.69		ene/16	jul/16	
		Pazos - Dv. Pampas	Huancavelica		11.43		ene/16	jul/16	
15	1618	Emp. PE-18A (Pte Rancho)-Panao-Chaglla-Pozuzo-Oxapampa y Emp. PE-18B - Rio Codo-Codo del Pozuzo-Emp. PE-5N		332.0	212.46				OBRA EJECUCIÓN
		Oxapampa - Huancabamba	Pasco		31.72		ene/16	jul/16	
		Huancabamba - Pozuzo	Pasco		45.17		ene/16	jul/16	
		Pozuzo- Codo del Pozuzo	Huanuco, Pasco		59.32		ago/16	jul/16	
		Monopampa – Puente Chorropampa	Huanuco		76.25		ene/16	jul/16	
16	1647	Emp. 34B (Rosario) - Carlos Gutiérrez – Crucero Quiscupunco – Baltimore – Ananea – Cojata – Vilque Chico – Emp. PE-34I (Coasia)		230.0	72.50				OBRA EJECUCIÓN
		Emp. PE-34B(Rosario) - Carlos Gutierrez - Cojata - Vilque - Emp. PE-12A (Coasia)	Puno		72.50		ene/16	jul/16	
17	1665	Emp. PE-1S (Dv. Aplao) – Corire – Aplao - Chuquibamba – Arma – Cotahuasi – Charcana –Accopampa - Dv. Sayla – Pampachacra – Ushua – Oyolo - Dv. Sequello – Marcabamba – Emp. PE-32C (Pausa) – Marán		490.0	26.36				OBRA EJECUCIÓN
		Pausa - Maran	Ayacucho		26.36		ene/16	jul/16	
18	2060	Emp. PE-04B - Sondor - Socchabamba - Vado Grande		395.0	273.83	186.36			OBRA BPro NOV-15
		Huancabamba - Emp. PE-3N (Socchobamba)	Piura		186.36	186.36	ene/16	jul/16	
19	1615	Andahuaylas (Emp. PE-3S)-Pampachiri-Negromayo (Emp. PE-30A)		180.0	35.18				OBRA BPro NOV-15
		Andahuaylas (Emp. PE-3S) - Pampachiri - Negromayo (Emp. PE-30A)	Apurimac, Ayacucho		35.18		ene/16	jul/16	
20	1703	Cutervo - Súcota - San Andrés - Santo Tomas - Pimpingos - Cuyca		150.0	52.30				OBRA BPro NOV-15
		Cutervo - Socota - Santo Tomas - Pinpingo - Emp PE 5N (Irsa Norte)	Cajamarca		52.30		ene/16	jul/16	
		AGO - DIC 2016			472.4				
21	1618	Emp. PE-18A (Pte Rancho)-Panao-Chaglla-Pozuzo-Oxapampa y Emp. PE-18B - Rio Codo-Codo del Pozuzo-Emp. PE-5N		332.0	63.57				OBRA EJECUCIÓN
		Codo del Pozuzo - Emp. PE-5N	Huanuco		63.57		ago/16	dic/16	
22	1647	Emp. 34B (Rosario) - Carlos Gutiérrez – Crucero Quiscupunco – Baltimore – Ananea – Cojata – Vilque Chico – Emp. PE-34I (Coasia)		230.0	116.13				OBRA EJECUCIÓN
		Emp. PE-34B(Rosario) - Carlos Gutierrez - Cojata - Vilque - Emp. PE-12A (Coasia)	Puno		116.13		ago/16	dic/16	
23	1703	Cutervo - Súcota - San Andrés - Santo Tomas - Pimpingos - Cuyca		150.0	88.24				OBRA BPro NOV-15
		Cutervo - Socota - Santo Tomas - Pinpingo - Emp PE 5N (Irsa Norte)	Cajamarca		88.24		ago/16	dic/16	
24	1615	Andahuaylas (Emp. PE-3S)-Pampachiri-Negromayo (Emp. PE-30A)		180.0	125.11				OBRA BPro NOV-15
		Andahuaylas (Emp. PE-3S) - Pampachiri - Negromayo (Emp. PE-30A)	Apurimac, Ayacucho		125.11		ago/16	dic/16	
25	2062	Emp. PE-3S (Dv. Abancay) - Chuquibambilla - Dv. Chalhuhuacho - Santo Tomas - Velille - Yauri - Hector Tejada - Emp. PE-3S (Ayaviri)		573.0	994.00				OBRA BPro NOV-15
		Dv. Yauri (Vizcachani) - Ayaviri	Cusco, Puno		79.37		ago/16	dic/16	

MEJORAMIENTO A NIVEL DE SOLUCIÓN BÁSICA (PAVIMENTO ECONÓMICO)

OCT 2015 - 2021

Nº	PFIS	CORREDOR - TRAMO	DEPARTAMENTOS	CORREDOR (Km)	MEJ. (Km)	MEJ. LS. (Km)	INICIO	FIN	SITUACIÓN A AJUL 2015
		ENE-DIC 2017			1,339.1				
26	1619	Emp. PE-3S (Mollepuquio) - Chinchaypujio - Cotabambas - Tambobamba - Chalhuahuacho		250.0	215.28				OBRA BPro NOV-15
		Emp. PE-3S (Mollepuquio) - Chinchaypujio - Cotabambas-Tambobamba - Chalhuahuacho	Apurimac, Cusco		215.28		ene/17	dic/17	
27	1617	Dv Humajalzo - Desaguadero y Tacna-Tarata-Capazo-Mazocruz		412.0	54.62				OBRA BPro NOV-15
		Tarata - Capazo	Puno, Tacna		81.95		ene/16	dic/17	
		Capazo- Mazocruz	Puno		54.62		ago/16	dic/17	
28	1644	Emp. PE 3N (Laguna Sausacocho) - Puente Pallar - Chagual - Tayabamba - Puente Huacrachuco y los Ramales Puente Pallar – Calemar y Tayabamba – Quiches - Emp. PE-12A (Dv. Sihuas)		597.0	562.78				OBRA BPro NOV-15
		Chagual - Tayabamba - Pte Huacrachuco	La Libertad		232.86		ene/17	dic/17	
		Emp. PE 3N (Laguna Sausacocho) - Puente Pallar- Puente Calemar - Chagual - Tayabamba - Puente Huacrachuco y el Ramal Puente Pallar - Calemar	Ancash, La Libertad		329.92		ene/17	dic/17	
29	2062	Emp. PE-3S (Dv. Abancay) - Chuquibambilla - Dv. Chalhuahuacho - Santo Tomas - Veliile - Yauri - Hector Tejada - Emp. PE-3S (Ayaviri)		573.0	424.42				OBRA BPro NOV-15
		Chuquibambilla - Challhuahuacho	Apurimac		118.04		ene/17	dic/17	
		Challhuahuacho- Yauri	Cusco		1.61		ene/17	dic/17	
30	1659	Emp PE-3S (Huayllapampa) - La Quinoa - San Francisco - Puerto Ene -Tzomaveni - Cubatia y ramal Puente Alto Anapati - Boca Sonoro - Punta Carretera		440.0	168.54				OBRA BPro DIC-15
		DV. Quillabamba - Puerto Ene - Pta. carretera	Cusco, Junin		168.54		ene/17	dic/17	
31	1774	Juliaca - Putina - Oriental - Sandia - San Ignacio - Punta de Carretera y Dv. Putina - Moho - Conima - Mililaya - Frontera con Bolivia y Dv. Mililaya - Tilali - Frontera con Bolivia		439.0	136.23				PERFIL 100%
		Dv. Huancane - Putina	Puno		1.42		ene/17	dic/17	
		Huancane - Moho - Frontera Bolivia	Puno		48.26		ene/17	dic/17	
		Quiscupunco-San Ignacio	Puno		75.67		ene/17	dic/17	
		San Ignacio - LInternacional	Puno		10.89		ene/17	dic/17	
		ENE-DIC 2018			955.8				
32	1653	Casma-Huaraz-Huari-Huacaybamba-Jircan-Tingo María-Monzon-Emp.PE-18A (Tingo María)		536.0	382.94				PERFIL 23%
		Huaraz-Huari-Huacaybamba-Jircan-Monzon-EMP.PE-18A (Tingo María)	Ancash, Huanuco		382.94		ene/18	dic/18	
33	1662	Emp- PE-1N-Pamplona-San José – Cajatambo - Emp. PE-18		214.0	189.52				PERFIL 23%
		Emp. PE-1N - Pamplona - Cajatambo - Oyon - Emp. PE-18	Ancash, Lima		189.52		ene/18	dic/18	
38	2309	Emp PE-1NL (Dv. Tambogrande) - Tambogrande - Chulucanas - Pacaipampa - Emp. PE-3N (Curilcas) - Emp PE-1NJ (El Cincuenta) - Emp PE-1NR (Chulucanas) y Emp PE-02A (Dv. Pte Carrasquillo) - Pte. Carrasquillo		339.0	121.44				PERFIL 0%
		Emp PE-1NL (Dv. Tambogrande) - Tambogrande - Chulucanas - Pacaipampa - Emp PE-1NJ (El Cincuenta) - Pte. Carrasquillo	Piura		121.44		ene/18	dic/18	
35	1866	Emp. PE-3S (Concepción) - Comas - Emp. PE-5S (Satipo)/Emp. PE-5S (Pto. Ocopa) - Atalaya/EMP. PE-5S (Dv. Bajo Kimiriki)-Buenos Aires-Pto. Prado - Mazarobeni - Camajeni - Poyeni		536.0	148.33				PERFIL 0%
		Emp. PE-3S - PE-5S (Satipo) / Emp. PE-5S (Pto Ocopa)-Atalaya / Emp. PE-5S (Dv. Bajo Kimiriki)- Poyen	Junin		148.33		ene/18	dic/18	

MEJORAMIENTO A NIVEL DE SOLUCIÓN BÁSICA (PAVIMENTO ECONÓMICO)

OCT 2015 - 2021

Nº	PFIS	CORREDOR - TRAMO	DEPARTAMENTOS	CORREDOR (Km)	MEJ. (Km)	MEJ. LS. (Km)	INICIO	FIN	SITUACIÓN A AJUL 2015
36	2308	Emp PE-3NG (La Cima) - Conocancha - Emp PE-22 (Chinchan) - Emp PE-20A (Abra La Viuda) - Marcapomacocha - Emp PE-3NG (Chupa) - Emp PE-20A - Sta. Bárbara de Carhuacayan - Conocancha		112.0	113.53				PERFIL 0%
		Emp PE-3NG (la Cima) - Emp PE-22 (Chinchan) - Emp PE-20A (Abra La Viuda) - Marcapomacocha - Emp PE-3NG (Chupa)	Junin, Lima		113.53		ene/18	dic/18	
		ENE-DIC 2019			378.9				
37	2061	Emp. PE-1 S (I.V. Mala) - Calango - La Capilla - San Juan de Viscas - San Lorenzo de Quinti - San Juan de Tantarache - Carhuapampa - Chicllapata - Chayanca - Yuracmayo - Emp. PE-22 (Río Blanco)		200.0	153.71				PERFIL ELAB. TDR
		La Capilla-Río Blanco	Lima		153.71		ene/19	dic/19	
38	1870	Emp. PE-22B (Pte. Raither) - Pte. Paucartambo - Villa Rica - Pto. Bermudez - Von Humbolt y Pte. Paucartambo - Oxapampa		365.0	1.24				PERFIL ELAB. TDR
		Pte. Paucartambo-Oxapampa	Pasco		1.24		ene/19	dic/19	
39	2054	Cajamarca - Celendin - Balsas - Chachapoyas y Dv. Chachapoyas - Pedro Ruiz		367.0	1.50				PERFIL ELAB. TDR
		Km.57.4 - Micuypampa	Cajamarca		1.50		ene/19	dic/19	
40	2311	Emp PE-28B (Pte. San Francisco) - Kimbiri - Chahuares (Dv. Quellouno) - Dv. Echarati		280.0					PERFIL ELAB. TDR
		Tr. Emp PE-28B (Pte. San Francisco) - Kimbiri - Chahuares (Dv. Quellouni) - Dv. Echarati	Cusco		222.50		ene/19	dic/19	

TOTALES OCT 2015 - 2021	4,900	478
--------------------------------	--------------	------------

MEJ: Mejoramiento referido a cambio de estándar con pavimento a nivel de solución básica (pavimento económico)

LS: Longitudinal de la Sierra