



PERÚ

Ministerio  
de Transportes  
y Comunicaciones

Viceministerio  
de Transportes

Provías Nacional

## **PROGRAMA DE GESTIÓN**

### **PAVIMENTADO DE LA RED VIAL NACIONAL PROYECCIONES ENE - JUL 2016 Y AL 2021**

### **INDICADORES DE DESEMPEÑO**

## RED VIAL NACIONAL KILÓMETROS

SUPERFICIE DE RODADURA	A JUL 2011(A)	SITUACIÓN A		PROYECTADO A						
		JUL 2011	DIC 2015	JUL 2016	DIC 2016	DIC 2017	DIC 2018	DIC 2019	DIC 2020	DIC 2021
<b>Pavimentado</b>	<b>12,358</b>	<b>12,515</b>	<b>18,420</b>	<b>19,991</b>	<b>20,820</b>	<b>22,292</b>	<b>23,378</b>	<b>23,995</b>	<b>24,068</b>	<b>24,109</b>
Asfaltado	11,951	12,109	14,089	14,332	14,515	14,785	14,916	15,154	15,227	15,268
Solución básica	407	407	4,331	5,659	6,306	7,507	8,462	8,841	8,841	8,841
<b>No Pavimentado</b>	<b>10,714</b>	<b>10,557</b>	<b>8,016</b>	<b>6,445</b>	<b>5,616</b>	<b>4,144</b>	<b>3,092</b>	<b>2,476</b>	<b>2,403</b>	<b>2,362</b>
<b>RVN Existente</b>	<b>23,072</b>	<b>23,072</b>	<b>26,436</b>	<b>26,436</b>	<b>26,436</b>	<b>26,436</b>	<b>26,471</b>	<b>26,471</b>	<b>26,471</b>	<b>26,471</b>
<b>RVN Total</b>	<b>25,530</b>	<b>25,530</b>	<b>28,073</b>	<b>28,073</b>	<b>28,073</b>	<b>28,073</b>	<b>28,073</b>	<b>28,073</b>	<b>28,073</b>	<b>28,073</b>
<b>RVN Pavimentado META</b>	<b>53.6%</b>	<b>54.2%</b>	<b>79.8%</b>	<b>86.6%</b>	<b>90.2%</b>	<b>96.6%</b>	<b>101.3%</b>	<b>104.0%</b>	<b>104.3%</b>	<b>104.5%</b>
RVN Pavimentada CORRIENTE	53.6%	54.2%	69.7%	75.6%	78.8%	84.3%	88.3%	90.6%	90.9%	91.1%

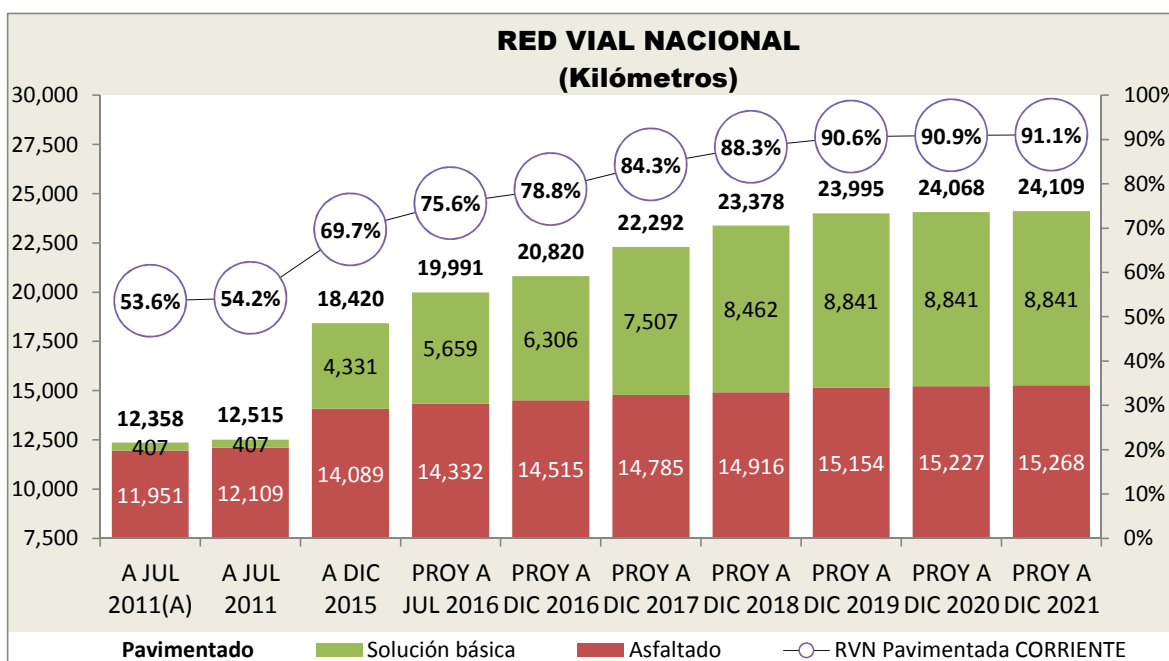
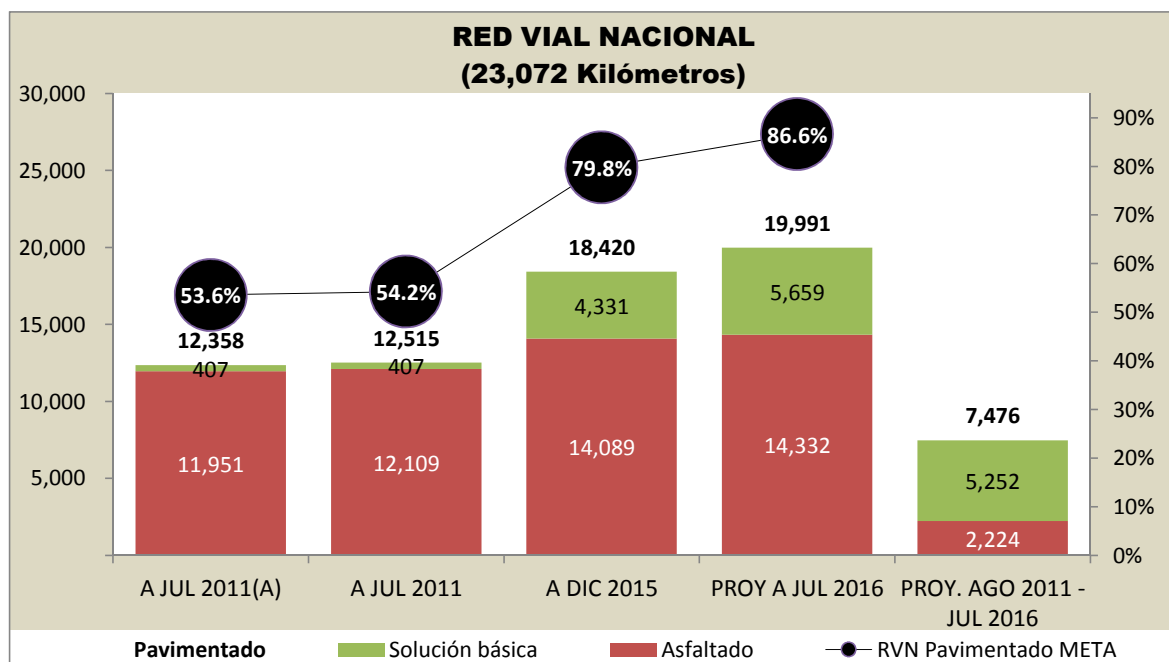
(A) Información de la Línea de Base NO incluye obras culminadas antes de Ago 2011. Se ajustó IVB a Jul 2011.  
META: Sobre la RVN Existente a Jul 2011. CORRIENTE: Sobre la RVN existente al periodo

NIVEL DE INTERVENCIÓN	Ago 2011 - Dic 2015	2016 Ene-Jul	2016 Ago-Dic	2017	2018	2019	2020	2021
<b>MEJ. Y REH. (Asfaltado)</b>	<b>2,397</b>	<b>321</b>	<b>454</b>	<b>926</b>	<b>289</b>	<b>567</b>	<b>440</b>	<b>731</b>
Mejoramiento	1,980	244	182	270	131	237	73	41
Rehabilitación	417	77	272	655	157	329	367	690
<b>MEJ. (Solución Básica)</b>	<b>3,925</b>	<b>1,328</b>	<b>647</b>	<b>1,201</b>	<b>955</b>	<b>379</b>		
<b>TOTAL INTERVENCIÓN (Km)</b>	<b>6,322</b>	<b>1,649</b>	<b>1,101</b>	<b>2,127</b>	<b>1,244</b>	<b>946</b>	<b>440</b>	<b>731</b>

Fuente: PVN-OPEI. Inventario Vial Básico 2010 MTC-DGCF

F20160219

Nota: Mejoramiento (MEJ.), está referido a cambio de estándar (nuevo pavimento) e incluye actualización del IVB



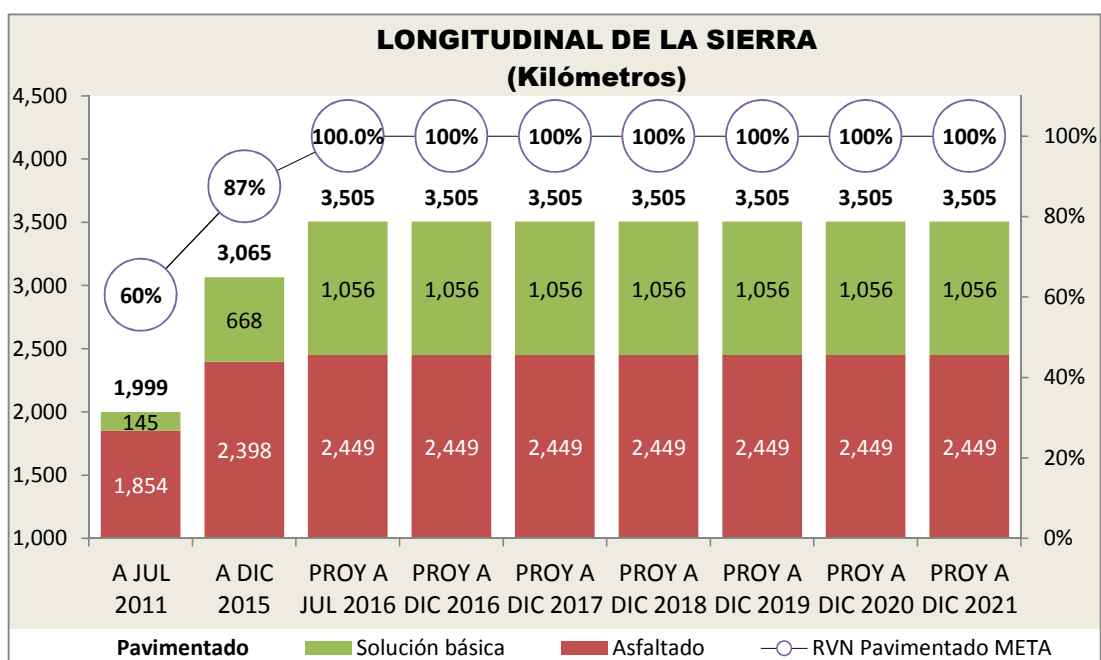
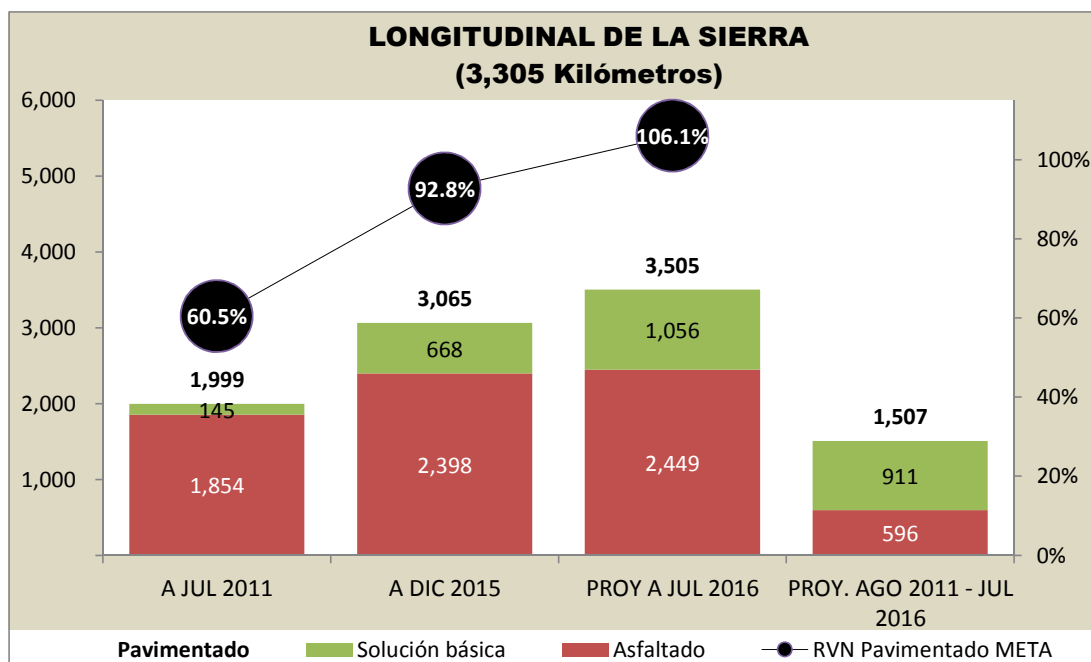
## LONGITUDINAL DE LA SIERRA KILÓMETROS

SUPERFICIE DE RODADURA	SITUACIÓN A		PROYECTADO A						
	JUL 2011	DIC 2015	JUL 2016	DIC 2016	DIC 2017	DIC 2018	DIC 2019	DIC 2020	DIC 2021
<b>Pavimentado</b>	1,999	3,065	3,505	3,505	3,505	3,505	3,505	3,505	3,505
Asfaltado	1,854	2,398	2,449	2,449	2,449	2,449	2,449	2,449	2,449
Solución básica	145	668	1,056	1,056	1,056	1,056	1,056	1,056	1,056
<b>No Pavimentado</b>	1,306	440							
LS Existente	3,305	3,505	3,505	3,505	3,505	3,505	3,505	3,505	3,505
LS Total	3,463	3,505	3,505	3,505	3,505	3,505	3,505	3,505	3,505
<b>RVN Pavimentado META</b>	60.5%	92.8%	106.1%	106.1%	106.1%	106.1%	106.1%	106.1%	106.1%
RVN Pavimentada CORRIENTE	60.5%	87.5%	100.0%	100.0%	100.0%	100.0%	100.0%	100.0%	100.0%

NIVEL DE INTERVENCIÓN	Ago 2011 - Dic 2015	2016 Ene-Jul	2016 Ago-Dic	2017	2018	2019	2020	2021
<b>MEJ. Y REH. (Asfaltado)</b>	565	59	199			181	96	151
Mejoramiento	544	52						
Rehabilitación	21	7	199			181	96	151
<b>MEJ. (Solución Básica)</b>	523	388						
<b>TOTAL INTERVENCIÓN (Km)</b>	1,088	447	199			181	96	151

Nota: La LS incluye 52.562 Km asfaltados de la carretera Dv. Kishuara - Huancarama - Alfapata (PE-3SE) de mayor transitabilidad, que será reclasificada como parte de la PE-3S

F20160219



**REHABILITACIÓN Y MEJORAMIENTO A NIVEL DE SOLUCIÓN DEFINITIVA (ASFALTADO)**  
**ENE 2016 - 2021**

Nº	PFIS OBRA	CARRETERA - TRAMO	DEPARTAMENTOS	SNIP	TOTAL (Km)	MEJ. (Km)	REH. (Km)	MEJ. LS. (Km)	INICIO OBRA	FIN OBRA <sup>1/</sup>	SITUACIÓN A A DIC 2015
<b>ENE - JUL 2016</b>					<b>321.13</b>	<b>243.6</b>	<b>77.5</b>	<b>51.7</b>			
1	0967	Satipo - Mazamari - Dv. Pangoa - Puerto Ocopa	Junin	4808	65.82	44.85	20.97		abr-13	mar-16	OBRA 89%
2	1556	Huancavelica - Lircay, Tr. km 0 - 1.55	Huancavelica	73004	1.55		1.55		jul-14	mar-16	OBRA 32%
3	1746	Av. Nestor Gambetta - Callao, r. Ovalo 200 Millas (Km 19) - Sarita Colonia (Km 22)	Callao	48115	2.10		2.10		abr-14	may-16	OBRA 73%
4	1048	Yauri-Negromayo-Oscollo-Imata, Tr. Dv. Imata - Oscollo - Negromayo	Arequipa, Cusco	116092	67.73	67.63	0.10		abr-13	may-16	OBRA 94%
5	1068	Huaura - Sayan - Churin, Tr. Puente Tingo - Churín	Lima	34470	5.09	5.09			jun-15	jun-16	OBRA 25%
6	1559	Andahuaylas - Pampachiri - Negromayo, Tr. Andahuaylas - Huancabamba	Apurimac	5080	20.70	20.00	0.70		jun-15	jul-16	OBRA 49%
7	0671	Huaura - Sayan - Churin, Tr. Huaura - Sayan - Puente Tingo	Lima	34470	99.28	54.40	44.89		mar-13	jul-16	OBRA 83%
8	0955	Chongoyape-Cochabamba-Cajamarca, Tr. Chota - Bambamarca - Hualgayoc	Cajamarca	10447	58.86	51.67	7.19	51.67	mar-12	jul-16	OBRA 89%
<b>AGO - DIC 2016</b>					<b>454.24</b>	<b>182.4</b>	<b>271.8</b>				
9	1001	San Marcos -Cajabamba-Sausacochoa, Tr. San Marcos - Cajabamba	Cajamarca	11432	58.80		58.80		jul-13	ago-16	OBRA 88%
10	0100	Dv. Aeropuerto Pucalpa - Cementerio Jardín del Buen Recuerdo (2da Calzada)	Ucayali	128445	10.05		10.05		ene-12	sep-16	OBRA 25%
11	0928	Lima-Canta-La Viuda-Unish, Tr. Lima (Km 21 500) - Canta (Km102 000)	Lima	3271	79.47	24.47	55.00		may-12	sep-16	OBRA 84%
12	1604	Longitudinal Sierra Norte,Tr. Chota - Cutervo - Chiple	Cajamarca	103730	91.40		91.40		sep-15	oct-16	OBRA 10% CONC.
13	0088	Tingo Maria - Aguaytia - Pucallpa, Tr. Pte. Chino - Aguaytia (sectores dañados)	Ucayali	2434	7.94	0.52	7.43		jul-14	nov-16	OBRA 43%
14	0406	Quinoa-San Francisco, Tr. Quinoa - San Francisco Km. 78+500 - 172+420	Ayacucho	16256	94.59	94.45	0.14		nov-11	nov-16	OBRA 87%
15	1323	Rodríguez de Mendoza - Emp, PE-5N (La Calzada),Tr. Selva Alegre-Emp. PE-5N (La Calzada)	San Martin	107953	27.39	26.85	0.54		dic-14	oct-16	OBRA 27%
17	1591	Imperial - Pampas	Huancavelica	73078	36.14	36.14			oct-14	nov-16	OBRA 65%
17	1595	Autopista Juliaca - Puno	Puno	92806	48.45		48.45		may-15	dic-16	OBRA 0% CONC.
<b>ENE - DIC 2017</b>					<b>925.73</b>	<b>270.4</b>	<b>655.3</b>				
18	0923	Lima-Canta-La Viuda-Unish, Tr. Canta - Huallay	Junin, Lima, Pasco	3271	96.11	82.89	13.22		jun-14	abr-17	OBRA 13%
19	1553	Camaná - Dv. Quilca - Matarani - Ilo - Tacna, Tr. Matarani - Punta de Bombón	Arequipa	3272	45.21		45.21		dic-14	may-17	OBRA 27%
20	2142	Panamericana Norte, Tr. Km. 988+000 - 1001+924	Piura	286270	13.92		13.92		jul-16	jun-17	OBRA 0% CONC.
21	1557	Huancavelica-Lircay, Tr. km 1.55 - Lircay	Huancavelica	73004	71.96	69.83	2.13		dic-14	ago-17	OBRA 23%
22	2180	Tacna -La Paz,Tr. III: Km 146+180 (Dv.Tripartito) - 187+404 (Frontera con Bolivia)	Tacna	1249	41.22	41.22			ene-16	oct-17	OBRA 0%
23	0996	Puerto Bermudez - San Alejandro, Tr. Ciudad Constitucion - Pto. Sungaro	Huanuco	3373	54.97		54.97		ene-16	nov-17	OBRA 0%
24	2139	Piura - Paita	Piura	299572	48.00		48.00		nov-15	nov-16	OBRA 0% CONC.
25	0993	Puerto Bermudez - San Alejandro, Tr. Pto. Bermúdez - Ciudad Constitución	Pasco	3373	57.24	1.75	55.49		ene-16	nov-17	OBRA 0%
26	1579	Dv. Negromayo - Ocoruro - Pallpata - Dv. Yauri	Cusco	142861	76.50	74.76	1.74		jun-15	dic-17	OBRA 0%
27	1612	Pativilca - Qda Seca - Pte Santa - Dv Salaverry - Puerto Salaverry	Ancash, La Libertad, Lima	2263613	357.70		357.70		jul-16	dic-17	DEF 0% CONC.
28	1562	Puerto Bermudez - San Alejandro, Tr. Pto. Sungaro - Dv. San Alejandro	Huanuco, Ucayali	3373	62.90		62.90		ene-16	dic-17	OBRA 0%
<b>ENE - DIC 2018</b>					<b>288.70</b>	<b>131.3</b>	<b>157.4</b>				
29	2338	Variante Huayllatupe, entre Km 81+200 a 82+270.50, Tr Puente Ricardo Palma - San Mateo	Lima	284867	1.07		1.07		jul-16	mar-18	FACT 50%
30	1568	Vía de Evitamiento a la Ciudad de Abancay	Apurimac	108630	9.50		9.50		oct-16	abr-18	DEF 65%
31	1552	Ica - Los Molinos - Tambillos, Tr. Km 19+700 - Km 33+500	Ica	6804	13.80		13.80		oct-16	may-18	DEF 80%
32	0937	Vía Evitamiento Ciudad de Chimbote	Ancash	13969	34.66	34.66			ene-17	sep-18	DEF LIB. PREDIOS
33	1592	Mazamari - Pangoa - Cubantía	Junin	8669	36.30	23.67	12.63		nov-16	nov-18	DEF 100%
34	2178	Tacna -La Paz, Tr. I: Km 43+610 (Huanune Chico)-94+000 (Cerro Santa Elena)	Tacna	1249	50.39		50.39		jun-16	ago-18	OBRA BPro MAR-16
35	2179	Tacna -La Paz, Tr. II: Km 94+000 (Cerro Santa Elena) - 146 +180 (Dv.Tripartito)	Tacna	1249	52.18	36.21	15.97		jun-16	ago-18	OBRA BPro MAR-16
36	1547	Tingo Maria - Aguaytia - Pucallpa, Tr. Aguaytia - San Alejandro (Sectores Críticos)	Ucayali	2434	10.00		10.00		jul-17	dic-18	DEF ELAB. TdR
37	1597	Calemar-Abra El Naranjillo	La Libertad	93142	75.50	36.71	38.79		ago-16	dic-18	DEF 100%
38	1887	Pilcomayo (Emp. PE-3S) - Chupaca	Junin	227125	5.30		5.30		ago-17	dic-18	DEF 0%

**REHABILITACIÓN Y MEJORAMIENTO A NIVEL DE SOLUCIÓN DEFINITIVA (ASFALTADO)**  
**ENE 2016 - 2021**

Nº	PFIS OBRA	CARRETERA - TRAMO	DEPARTAMENTOS	SNIP	TOTAL (Km)	MEJ. (Km)	REH. (Km)	MEJ. LS. (Km)	INICIO OBRA	FIN OBRA <sup>1/</sup>	SITUACIÓN A A DIC 2015	
<b>ENE - DIC 2019</b>					<b>566.73</b>	<b>237.3</b>	<b>329.5</b>					
39	0432	Patahuasi - Yauri - Sicuani, Tr. Negromayo - Yauri - San Genaro	Arequipa, Cusco	3876	86.00	79.21	6.79		jun-16	mar-19	DEF	90%
40	0241	Patahuasi - Yauri - Sicuani, Tr. Colpahuayco - Langui	Cusco	3876	10.00	10.00			oct-17	abr-19	DEF	0%
41	1603	Huallanca - Caraz	Ancash	101490	37.00		37.00		may-17	abr-19	DEF	20%
42	2301	Pallasca - Mollepata - Mollebamba - Santiago de Chuco Emp. 10, Tr. Mollepata - Pallasca	Ancash, La Libertad	86897	30.00		30.00		jul-17	may-19	DEF	60%
43	2268	Vía Evitamiento a la Ciudad de Huancayo	Junin	87486	12.40		12.40		feb-18	jun-19	DEF	ELAB. TdR
44	1599	Izcuchaca - Huanta, Tr. Izcuchaca - Mayocc	Huancavelica	98352	115.30		115.30		abr-18	jul-19	DEF	A ELAB. CONC.
45	1567	Chilca - Sapallanga - Pucara - Pazos, Tr. II Pucara - Pazos y III Pazos - Dv. Pampas	Huancavelica, Junin	198686	26.90		26.90		oct-17	jul-19	DEF	ELAB. TdR
46	1893	Vía de Evitamiento Ollantaytambo	Cusco	140818	3.40		3.40		mar-18	ago-19	FACT	90%
47	1575	Oyón - Ambo	Huanuco, Lima, Pasco	116051	153.73	148.05	5.68		jul-16	oct-19	DEF	100%
48	1548	Juanjui - Tocache, Tr. Campanilla - Perlamayo - La Polvora - Pizarrón - Pizana	San Martin	2794	92.00		92.00		ene-17	nov-19	DEF	65%
<b>ENE - DIC 2020</b>					<b>440.04</b>	<b>73.2</b>	<b>366.9</b>					
49	1581	Santa Teresa-puente Central Hidroelectrica Macchupicchu	Cusco	172973	31.10		31.10		may-18	feb-20	DEF	ELAB. TdR
50	1593	Pallasca - Mollepata - Mollebamba - Santiago de Chuco Emp. 10, Tr. Santiago de Chuco - Cachicadan - Mollepata	La Libertad	86897	81.55		81.55		jul-17	mar-20	DEF	65%
51	1566	Villa Rica-Pto. Bermudez	Junin, Pasco	3368	110.88	73.18	37.70		abr-17	mar-20	DEF	70%
52	1563	San Marcos -Cajabamba-Sausacocho, Tr. Cajabamba - Sausacocho	Cajamarca, La Libertad	11432	38.95		38.95		mar-18	mar-20	DEF	RES. ELAB. TdR
53	1601	Vía de Evitamiento de la Ciudad de Tocache	San Martin	215192	3.50		3.50		mar-19	jul-20	FACT	ELAB. TdR
54	0963	Chuquicara - Puente Quiroz - Tauca - Cabana - Huandoval - Pallasca, Tr. Tauca - Pallasca (Km. 145+000 - 201+200)	Ancash	3543	56.20		56.20		sep-18	nov-20	DEF	90% (POSTERG)
55	1590	Chimbote - Tocache, Tr. Yungaypampa - Tres Cruces - Sihuas - Huacrachuco - Uchiza -Tocache	Ancash	4588	86.96		86.96		dic-17	sep-20	DEF	ELAB. TdR
56	1551	Huancavelica Santa Ines Emp. PE-24A Los Libertadores, Tr. Santa Ines-Rumichaca	Huancavelica	66742	30.90		30.90		nov-18	sep-20	FACT	80%
<b>ENE - DIC 2021</b>					<b>730.56</b>	<b>41.0</b>	<b>689.6</b>					
57	2196	Dv. Echarati – Palma Real	Cusco	259436	42.00	40.99	1.01		dic-19	oct-21	FACT	ELAB. TdR
58	1598	Huánuco - Conococho, Tr. Huanuco - La Unión - Huallanca (Ruta PE-3N)	Ancash, Huanuco	9615	152.20		152.20		dic-17	feb-21	DEF	45%
59	0659	Santa- Huallanca, Tr. Chuquicara - Huallanca	Ancash	3293	65.64		65.64		ago-18	feb-21	DEF	ELAB. TdR
60	1549	Huancavelica Santa Ines Emp. PE-24A Los Libertadores, Tr. Huancavelica - Santa Ines	Huancavelica	66742	78.00		78.00		sep-18	mar-21	FACT	80%
61	1627	Vía Evitamiento ciudad de Juliaca	Puno	185240	23.80		23.80		ago-19	abr-21	FACT	ELAB. TdR
62	2235	Vía Evitamiento Tumbes	Tumbes	22422	15.00		15.00		oct-19	jun-21	FACT	ELAB. TdR
63	1903	Vía Evitamiento La Oroya	Junin	284611	30.38		30.38		oct-19	jul-21	FACT	0%
64	1614	Carretera Central, Tr. Autopista Puente Los Ángeles - Ricardo Palma	Lima	250356	28.00		28.00		nov-19	ago-21	FACT	ELAB. TdR
65	0976	Tacna-Tarata-Mazocruz, Tr. Tarata - Capazo	Puno, Tacna	108281	83.90		83.90		ene-19	sep-21	DEF	ELAB. TdR
66	1577	Puente Cumbil - Santa Cruz de Succhubamba - Chancay Baños - Emp. PE-N (Túnel Chotano)	Cajamarca	133088	103.64		103.64		ene-19	nov-21	FACT	45%
67	1550	Huancavelica Santa Ines Emp. PE-24A Los Libertadores, Tr. Santa Ines-Castrovirreyna-Ticrapo-Pampano	Huancavelica, Ica	66742	108.00		108.00		feb-19	dic-21	FACT	80%

<b>TOTALES ENE 2016 - 2021</b>					<b>3,727</b>	<b>1,179</b>	<b>2,548</b>	<b>52</b>				
--------------------------------	--	--	--	--	--------------	--------------	--------------	-----------	--	--	--	--

1/ Fecha Fin estimado por OPEI-PFIS en base a plazos históricos (No es ficha fin contractual)

## MEJORAMIENTO A NIVEL DE SOLUCIÓN BÁSICA (PAVIMENTO ECONÓMICO)

**ENE 2016 - 2021**

Nº	PFIS	CORREDOR - TRAMO	DEPARTAMENTOS	CORREDOR (Km)	MEJ. (Km)	MEJ. LS. (Km)	INICIO	FIN	SITUACIÓN A AJUL 2015
		<b>ENE - JUL 2016</b>			<b>1,327.7</b>	<b>388.1</b>			
1	1380	<b>Emp. PE-5N (El Reposo) - Durán-Puente Wawico - Puente Nieva-Saramiriza / Puente Wawico - Urakusa - Santa María de Nieva - Saramiriza y Juan Velasco Alvarado - Achoaga - Emp. PE-5NC (Nuevo Seasmi)</b>		378.0	<b>72.60</b>				CCNS EJECUCIÓN
		Seasmi - Saramiriza	Amazonas, Loreto		72.60		ene/16	jul/16	
2	0964	<b>Puente Chuquicara - Cabana - Pallasca - Santiago de Chuco - Shorey y Tauca - Bambas - Dv. Sihuas</b>		408.0	<b>120.15</b>	<b>120.15</b>			CCNS EJECUCIÓN
		Santiago de Chuco-Cachicadan-Mollepata	La Libertad		79.55	79.55	ene/16	jul/16	
		Tauca (km. 145 000) - Pallasca (km. 201 200)	Ancash		40.60	40.60	ene/16	jul/16	
3	1336	<b>Santa - Yuracmarca - Sihuas - Huacrachuco - San Pedro de Chonta - Uchiza - Emp. PE-5N y Puente Hurochirí - Huallanca - Molinopampa</b>		536.0	<b>65.64</b>	<b>65.64</b>			CCNS EJECUCIÓN
		Chuquicara-Huallanca	Ancash		65.64	65.64	ene/16	jul/16	
4	1358	<b>Emp. PE-04B (Hualapampa) - Sondor - Huancabamba - Pacaipampa - Socchabamba - Puesta Vado Grande/Sondor - Tabaconas - Emp. PE 5N (Ambato) / Huancabamba - Canchaque y Socchabamba - Ayabaca.</b>		610.0	<b>205.77</b>	<b>15.95</b>			CCNS EJECUCIÓN
		Huancabamba - Sondor - Tabaconas - San Jose del Alto	Cajamarca, Piura		125.36	15.95	ene/16	jul/16	
		Huancabamba - Canchaque	Piura		67.28		ago/15	dic/15	
		Socchabamba - Ayabaca	Piura		13.13		ene/16	jul/16	
5	1378	<b>Emp PE-1S (Chincha) - Armas - Plazapata y Puente Los Maestros - Los Molinos - Huaytara</b>		321.0	<b>257.57</b>				CCNS EJECUCIÓN
		Emp PE-1S (Chincha) - Armas - Plazapata y Puente Los Maestros - Los Molinos - Huaytara	Huancavelica, Ica		257.57		ene/16	jul/16	
6	1616	<b>Cañete - Lunahuana - Dv. Yauyos - Roncha - Chupaca-Huancayo-Dv. Pampas</b>		348.0	<b>26.12</b>				OBRA EJECUCIÓN
		Pucara - Pazos	Huancavelica, Junin		14.69		ene/16	jul/16	
		Pazos - Dv. Pampas	Huancavelica		11.43		ene/16	jul/16	
7	1618	<b>Emp. PE-18A (Pte Rancho)-Panao-Chaglla-Pozuzo-Oxapampa y Emp. PE-18B - Rio Codo-Codo del Pozuzo-Emp. PE-5N</b>		332.0	<b>180.7</b>				OBRA EJECUCIÓN
		Huancabamba - Pozuzo	Pasco		45.17		ene/16	jul/16	
		Pozuzo- Codo del Pozuzo	Huanuco, Pasco		59.32		ago/16	jul/16	
		Monopampa - Puente Chorropampa	Huanuco		76.25		ene/16	jul/16	
8	1647	<b>Emp. 34B (Rosario) - Carlos Gutiérrez - Crucero Quiscupunco - Baltimore - Ananea - Cojata - Vilque Chico - Emp. PE-34I (Coasia)</b>		230.0	<b>116.13</b>				OBRA EJECUCIÓN
		Emp. PE-34B(Rosario) - Carlos Gutierrez - Cojata - Vilque - Emp. PE-12A (Coasia)	Puno		116.13		ene/16	jul/16	
9	1665	<b>Emp. PE-1S (Dv. Aplao) - Corire - Aplao - Chuquibamba - Arma - Cotahuasi - Charcana - Accopampa - Dv. Sayla - Pampachacra - Ushua - Oyolo - Dv. Sequello - Marcabamba - Emp. PE-32C (Pausa) - Marán</b>		490.0	<b>26.62</b>				OBRA EJECUCIÓN
		Pausa - Maran	Ayacucho		26.62		ene/16	jul/16	
10	2060	<b>Emp. PE-04B - Sondor - Socchabamba - Vado Grande</b>		395.0	<b>186.36</b>	<b>186.36</b>			OBRA EJECUCIÓN
		Huancabamba - Emp. PE-3N (Socchobamba)	Piura		186.36	186.36	ene/16	jul/16	
11	1703	<b>Cutervo - Sócota - San Andrés - Santo Tomas - Pimpingos - Cuyca</b>		150.0	<b>69.98</b>				OBRA EJECUCIÓN
		Cutervo - Socota - Santo Tomas - Pinpingo - Emp PE 5N (Irsa Norte)	Cajamarca		69.98		ene/16	jul/16	
		<b>AGO - DIC 2016</b>			<b>646.6</b>				

## MEJORAMIENTO A NIVEL DE SOLUCIÓN BÁSICA (PAVIMENTO ECONÓMICO)

**ENE 2016 - 2021**

Nº	PFIS	CORREDOR - TRAMO	DEPARTAMENTOS	CORREDOR (Km)	MEJ. (Km)	MEJ. LS. (Km)	INICIO	FIN	SITUACIÓN A AJUL 2015
12	1618	<b>Emp. PE-18A (Pte Rancho)-Panao-Chaglla-Pozuzo-Oxapampa y Emp. PE-18B - Rio Codo-Codo del Pozuzo-Emp. PE-5N</b>		332.0	<b>63.57</b>				OBRA EJECUCIÓN
		Codo del Pozuzo - Emp. PE-5N	Huanuco		63.57		ago/16	dic/16	
		Oxapampa - Huancabamba	Pasco		31.72		ene/16	jul/16	
13	1378	<b>Emp PE-1S (Chincha) - Armas - Plazapata y Puente Los Maestros - Los Molinos - Huaytara</b>		321.0	<b>30.42</b>				CCNS EJECUCIÓN
		Emp PE-1S (Chincha) - Armas - Plazapata y Puente Los Maestros - Los Molinos - Huaytara	Huancavelica, Ica		30.42		ago/16	dic/16	
14	1617	<b>Dv Humajalzo - Desaguadero y Tacna-Tarata-Capazo-Mazocruz</b>		412.0	<b>54.62</b>				OBRA EJECUCIÓN
		Tarata - Capazo	Puno, Tacna		81.95		ago/16	dic/16	
		Capazo- Mazocruz	Puno		54.62		ago/16	dic/16	
15	1647	<b>Emp. 34B (Rosario) - Carlos Gutiérrez – Crucero Quiscupunco – Baltimore – Ananea – Cojata – Vilque Chico – Emp. PE-34I (Coasia)</b>		230.0	<b>72.50</b>				OBRA EJECUCIÓN
		Emp. PE-34B(Rosario) - Carlos Gutierrez - Cojata - Vilque - Emp. PE-12A (Coasia)	Puno		72.50		ago/16	dic/16	
16	1703	<b>Cutervo - Sócota - San Andrés - Santo Tomas - Pimpingos - Cuyca</b>		150.0	<b>70.56</b>				OBRA BPro NOV-15
		Cutervo - Socota - Santo Tomas - Pinpingo - Emp PE 5N (Irsa Norte)	Cajamarca		70.56		ago/16	dic/16	
17	1615	<b>Andahuaylas (Emp. PE-3S)-Pampachiri-Negromayo (Emp. PE-30A)</b>		180.0	<b>160.29</b>				OBRA BPro MAR-16
		Andahuaylas (Emp. PE-3S) - Pampachiri - Negromayo (Emp. PE-30A)	Apurimac, Ayacucho		160.29		ago/16	dic/16	
18	2062	<b>Emp. PE-3S (Dv. Abancay) - Chuquibambilla - Dv. Chalhuhahuacho - Santo Tomas - Velille - Yauri - Hector Tejada - Emp. PE-3S (Ayaviri)</b>		573.0	<b>80.98</b>				OBRA EJECUCIÓN
		Dv. Yauri (Vizcachani) - Ayaviri	Cusco, Puno		79.37		ago/16	dic/16	
		Chalhuhahuacho- Yauri	Cusco		1.61		ago/16	dic/16	

## MEJORAMIENTO A NIVEL DE SOLUCIÓN BÁSICA (PAVIMENTO ECONÓMICO)

**ENE 2016 - 2021**

Nº	PFIS	CORREDOR - TRAMO	DEPARTAMENTOS	CORREDOR (Km)	MEJ. (Km)	MEJ. LS. (Km)	INICIO	FIN	SITUACIÓN A AJUL 2015
		<b>ENE-DIC 2017</b>			<b>1,200.9</b>				
19	1619	<b>Emp. PE-3S (Mollepuquio) - Chinchaypujio - Cotabambas - Tambobamba - Chalhuahuacho</b>		250.0	<b>215.28</b>				OBRA EJECUCIÓN
		Emp. PE-3S (Mollepuquio) - Chinchaypujio - Cotabambas-Tambobamba - Chalhuahuacho	Apurimac, Cusco		215.28		ene/17	dic/17	
20	1644	<b>Emp. PE 3N (Laguna Sausacocho) - Puente Pallar - Chagual - Tayabamba - Puente Huacrachuco y los Ramales Puente Pallar – Calemar y Tayabamba – Quiches - Emp. PE-12A (Dv. Sihuas)</b>		597.0	<b>562.78</b>				OBRA EJECUCIÓN
		Chagual - Tayabamba - Pte Huacrachuco	La Libertad		232.86		ene/17	dic/17	
		Emp. PE 3N (Laguna Sausacocho) - Puente Pallar- Puente Calemar - Chagual - Tayabamba - Puente Huacrachuco y el Ramal Puente Pallar - Calemar	Ancash, La Libertad		329.92		ene/17	dic/17	
21	2062	<b>Emp. PE-3S (Dv. Abancay) - Chuquibambilla - Dv. Chalhuahuacho - Santo Tomas - Velille - Yauri - Hector Tejada - Emp. PE-3S (Ayaviri)</b>		573.0	<b>422.81</b>				OBRA EJECUCIÓN
		Chuquibambilla - Challhuahuacho	Apurimac		118.04		ene/17	dic/17	
22	1659	<b>Emp PE-3S (Huayllapampa) - La Quinoa - San Francisco - Puerto Ene -Tzomaveni - Cubatia y ramal Puente Alto Anapati - Boca Sonoro - Punta Carretera</b>		440.0	<b>168.54</b>				OBRA EJECUCIÓN
		DV. Quillabamba - Puerto Ene - Pta. carretera	Cusco, Junin		168.54		ene/17	dic/17	
23	1774	<b>Juliaca - Putina - Oriental - Sandia - San Ignacio - Punta de Carretera y Dv. Putina - Moho - Conima - Mililaya - Frontera con Bolivia y Dv. Mililaya - Tilali - Frontera con Bolivia</b>		439.0	<b>136.23</b>				OBRA CONV. ABR-16
		Dv. Huancane - Putina	Puno		1.42		ene/17	dic/17	
		Huancane - Moho - Frontera Bolivia	Puno		48.26		ene/17	dic/17	
		Quiscupunco-San Ignacio	Puno		75.67		ene/17	dic/17	
		San Ignacio - Linternacional	Puno		10.89		ene/17	dic/17	
		<b>ENE-DIC 2018</b>			<b>955.3</b>				
24	1653	<b>Casma-Huaraz-Huari-Huacaybamba-Jircan-Tingo María-Monzon-Emp.PE-18A (Tingo María)</b>		536.0	<b>382.94</b>				OBRA CONV. MAY-16
		Huaraz-Huari-Huacaybamba-Jircan-Monzon-EMP.PE-18A (Tingo María)	Ancash, Huanuco		382.94		ene/18	dic/18	
25	1662	<b>Emp- PE-1N-Pamplona-San José – Cajatambo - Emp. PE-18</b>		214.0	<b>189.52</b>				OBRA CONV. MAY-16
		Emp. PE-1N - Pamplona - Cajatambo - Oyon - Emp. PE-18	Ancash, Lima		189.52		ene/18	dic/18	
30	2309	<b>Emp PE-1NL (Dv. Tambogrande) - Tambogrande - Chulucanas - Pacaipampa - Emp. PE-3N (Curilcas) - Emp PE-1NJ (El Cincuenta) - Emp PE-1NR (Chulucanas) y Emp PE-02A (Dv. Pte Carrasquillo) - Pte. Carrasquillo</b>		339.0	<b>121.03</b>				PERFIL 0%
		Emp PE-1NL (Dv. Tambogrande) - Tambogrande - Chulucanas - Pacaipampa - Emp PE-1NJ (El Cincuenta) - Pte. Carrasquillo	Piura		121.03		ene/18	dic/18	
27	1866	<b>Emp. PE-3S (Concepción) - Comas - Emp. PE-5S (Satipo)/Emp. PE-5S (Pto. Ocopa) - Atalaya/EMP. PE-5S (Dv. Bajo Kimiriki)-Buenos Aires-Pto. Prado - Mazarobeni - Camajeni - Poyeni</b>		536.0	<b>148.33</b>				PERFIL 0%
		Emp. PE-3S - PE-5S (Satipo) / Emp. PE-5S (Pto Ocopa)-Atalaya / Emp. PE-5S (Dv. Bajo Kimiriki)- Poyen	Junin		148.33		ene/18	dic/18	



## MEJORAMIENTO A NIVEL DE SOLUCIÓN BÁSICA (PAVIMENTO ECONÓMICO)

**ENE 2016 - 2021**

Nº	PFIS	CORREDOR - TRAMO	DEPARTAMENTOS	CORREDOR (Km)	MEJ. (Km)	MEJ. LS. (Km)	INICIO	FIN	SITUACIÓN A AJUL 2015
28	2308	Emp PE-3NG (La Cima) - Conocancha - Emp PE-22 (Chinchan) - Emp PE-20A (Abra La Viuda) - Marcapomacocha - Emp PE-3NG (Chupa) - Emp PE-20A - Sta. Bárbara de Carhuacayan - Conocancha		112.0	113.53				PERFIL 0%
		Emp PE-3NG (la Cima) - Emp PE-22 (Chinchan) - Emp PE-20A (Abra La Viuda) - Marcapomacocha - Emp PE-3NG (Chupa)	Junin, Lima		113.53		ene/18	dic/18	
		<b>ENE-DIC 2019</b>			<b>378.9</b>				
29	2061	Emp. PE-1 S (I.V. Mala) - Calango - La Capilla - San Juan de Viscas - San Lorenzo de Quinti - San Juan de Tantarache - Carhuapampa - Chicllapata - Chayanca - Yuracmayo - Emp. PE-22 (Río Blanco)		200.0	153.71				PERFIL ELAB. TDR
		La Capilla-Río Blanco	Lima		153.71		ene/19	dic/19	
30	1870	Emp. PE-22B (Pte. Raither) - Pte. Paucartambo - Villa Rica - Pto. Bermudez - Von Humbolt y Pte. Paucartambo - Oxapampa		365.0	1.24				PERFIL ELAB. TDR
		Pte. Paucartambo-Oxapampa	Pasco		1.24		ene/19	dic/19	
31	2054	Cajamarca - Celendin - Balsas - Chachapoyas y Dv. Chachapoyas - Pedro Ruiz		367.0	1.50				PERFIL ELAB. TDR
		Km.57.4 - Micuypampa	Cajamarca		1.50		ene/19	dic/19	
32	2311	Emp PE-28B (Pte. San Francisco) - Kimbiri - Chahuares (Dv. Quellouno) - Dv. Echarati		280.0					PERFIL ELAB. TDR
		Tr. Emp PE-28B (Pte. San Francisco) - Kimbiri - Chahuares (Dv. Quellouni) - Dv. Echarati	Cusco		222.50		ene/19	dic/19	

<b>TOTALES ENE 2016 - 2021</b>	<b>4,509</b>	<b>388</b>
--------------------------------	--------------	------------

MEJ: Mejoramiento referido a cambio de estándar con pavimento a nivel de solución básica (pavimento económico)

LS: Longitudinal de la Sierra