



PERÚ

Ministerio
de Transportes
y Comunicaciones

Viceministerio
de Transportes

Provías Nacional

PROGRAMA DE GESTIÓN

PAVIMENTADO DE LA RED VIAL NACIONAL PROYECCIONES ABR - JUL 2016 Y AL 2021

INDICADORES DE DESEMPEÑO

RED VIAL NACIONAL KILÓMETROS

SUPERFICIE DE RODADURA	SITUACIÓN A			PROYECTADO A					
	JUL 2011	MAR 2016	JUL 2016	DIC 2016	DIC 2017	DIC 2018	DIC 2019	DIC 2020	DIC 2021
Pavimentado	12,515	18,881	19,991	20,891	22,334	23,466	23,890	24,190	24,231
Asfaltado	12,108	14,156	14,332	14,515	14,785	14,881	14,926	15,227	15,268
Solución básica	407	4,724	5,659	6,376	7,549	8,585	8,964	8,964	8,964
No Pavimentado	10,557	7,795	6,682	5,783	4,340	3,242	2,818	2,518	2,477
RVN Existente	23,072	26,676	26,673	26,673	26,673	26,708	26,708	26,708	26,708
RVN Pavimentado META	54.2%	81.8%	86.6%	90.5%	96.8%	101.7%	103.5%	104.8%	105.0%
RVN Pavimentada CORRIENTE	54.2%	70.8%	74.9%	78.3%	83.7%	87.9%	89.4%	90.6%	90.7%

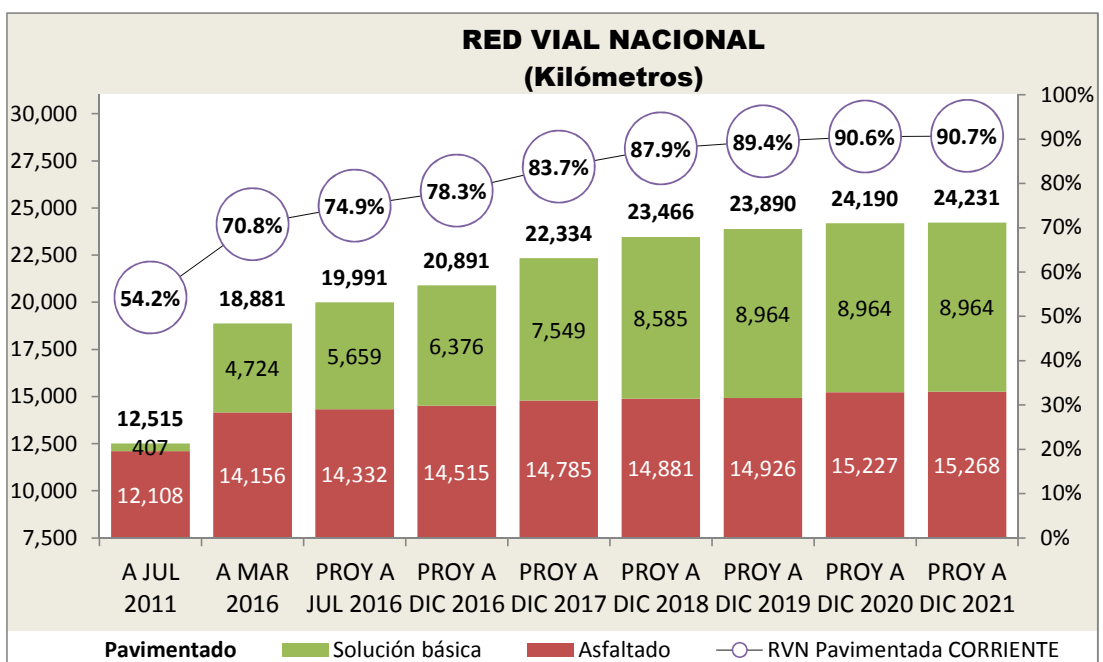
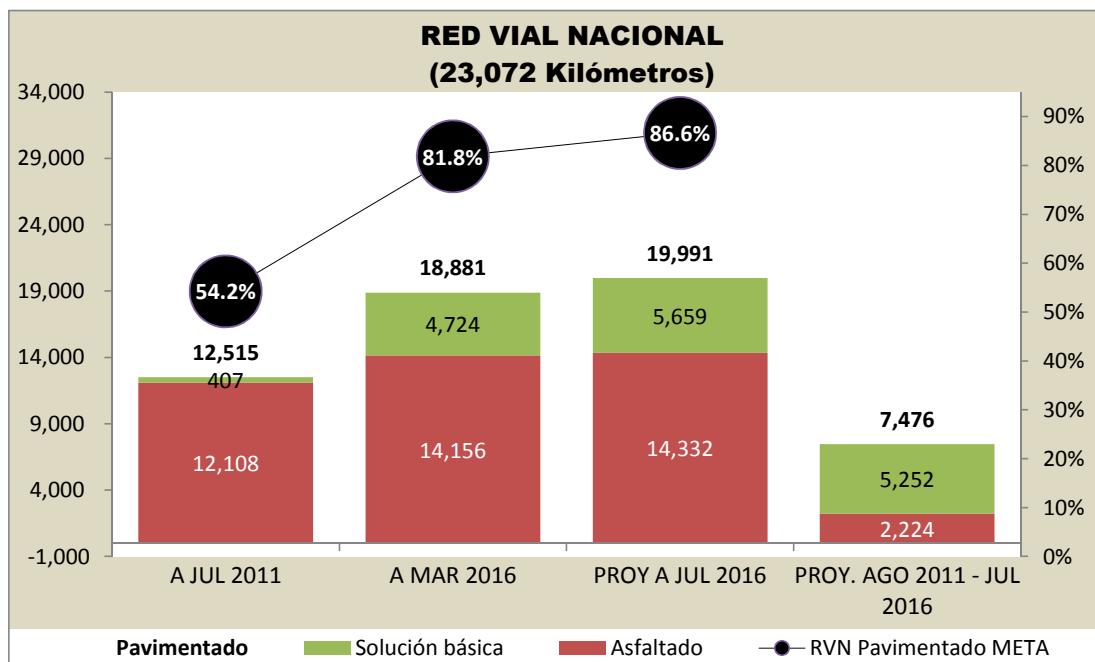
META: Sobre la RVN Existente a Jul 2011. CORRIENTE: Sobre la RVN existente al periodo

NIVEL DE INTERVENCIÓN	Ago 2011 - Mar 2016	2016 Abr-Jul	2016 Ago-Dic	2017	2018	2019	2020	2021
MEJ. Y REH. (Asfaltado)	2,794	251	504	878	254	362	680	731
Mejoramiento	2,048	176	182	270	97	45	300	41
Rehabilitación	747	75	322	608	157	317	379	690
MEJ. (Solución Básica)	4,318	935	717	1,173	1,036	379		
TOTAL INTERVENCIÓN (Km)	7,112	1,186	1,221	2,051	1,290	741	680	731

Fuente: PVN-OPEI. Inventario Vial Básico 2010 MTC-DGCF

F20160430

Nota: Mejoramiento (MEJ.), está referido a cambio de estándar (nuevo pavimento) e incluye actualización del IVB



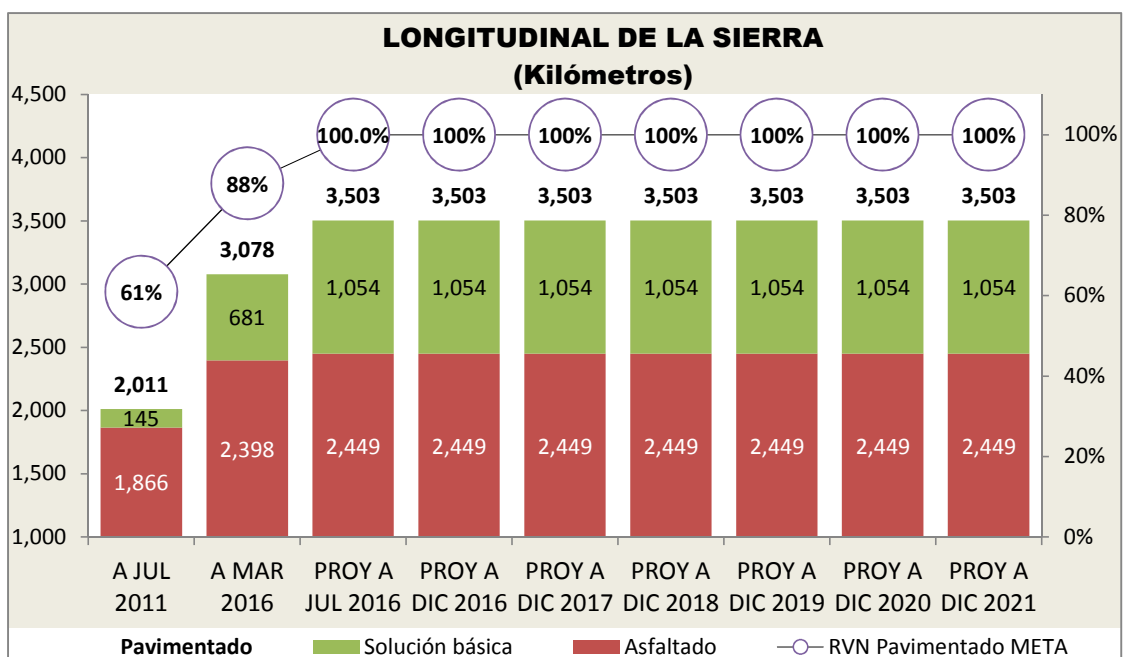
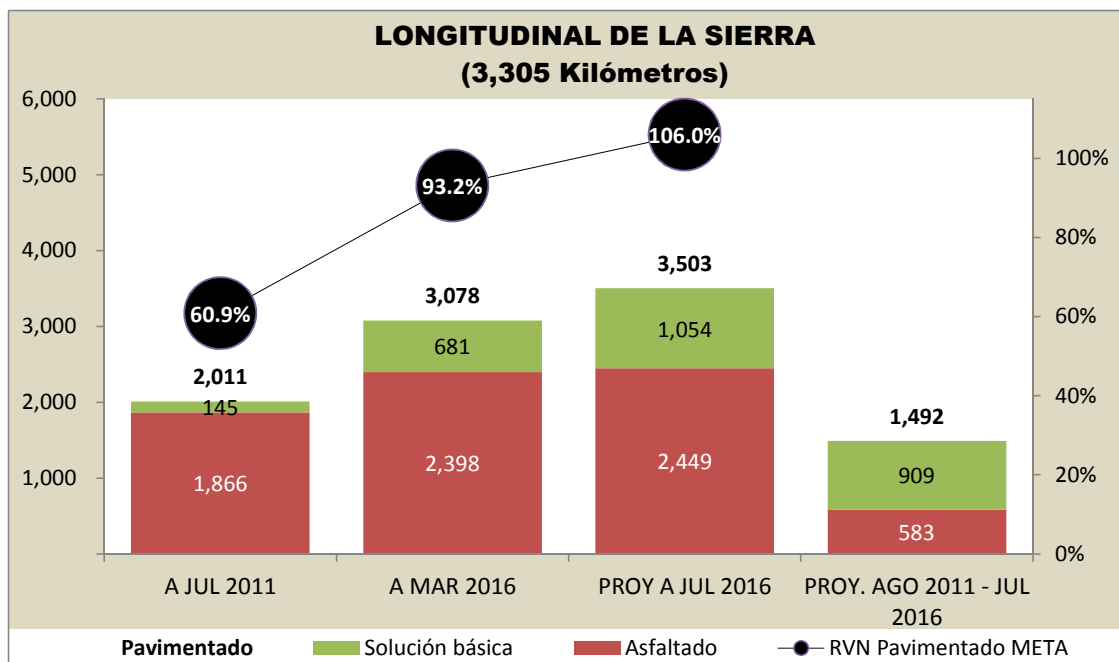
LONGITUDINAL DE LA SIERRA KILÓMETROS

SUPERFICIE DE RODADURA	SITUACIÓN A			PROYECTADO A					
	JUL 2011	MAR 2016	JUL 2016	DIC 2016	DIC 2017	DIC 2018	DIC 2019	DIC 2020	DIC 2021
Pavimentado	2,011	3,078	3,503	3,503	3,503	3,503	3,503	3,503	3,503
Asfaltado	1,866	2,398	2,449	2,449	2,449	2,449	2,449	2,449	2,449
Solución básica	145	681	1,054	1,054	1,054	1,054	1,054	1,054	1,054
No Pavimentado	1,293	425							
LS Existente	3,305	3,503	3,503	3,503	3,503	3,503	3,503	3,503	3,503
RVN Pavimentado META	60.9%	93.2%	106.0%	106.0%	106.0%	106.0%	106.0%	106.0%	106.0%
RVN Pavimentada CORRIENTE	60.9%	87.9%	100.0%	100.0%	100.0%	100.0%	100.0%	100.0%	100.0%

NIVEL DE INTERVENCIÓN	Ago 2011 - Mar 2016	2016 Abr-Jul	2016 Ago-Dic	2017	2018	2019	2020	2021
MEJ. Y REH. (Asfaltado)	565	59	199			181	96	151
Mejoramiento	544	52						
Rehabilitación	21	7	199			181	96	151
MEJ. (Solución Básica)	536	373						
TOTAL INTERVENCIÓN (Km)	1,101	432	199			181	96	151

Nota: La LS incluye 52.562 Km asfaltados de la carretera Dv. Kishuara - Huancarama - Alfapata (PE-3SE) de mayor transitabilidad, que será reclasificada como parte de la PE-3S

F20160430



REHABILITACIÓN Y MEJORAMIENTO A NIVEL DE SOLUCIÓN DEFINITIVA (ASFALTO)
ABR 2016 - 2021

Nº	PFIS OBRA	CARRETERA - TRAMO	DEPARTAMENTOS	SNIP	TOTAL (Km)	MEJ. (Km)	REH. (Km)	MEJ. LS. (Km)	INICIO OBRA	FIN OBRA ^{1/}	SITUACIÓN A A MAR 2016
A CONCLUIR ABR - JUL 2016					251.30	176.00	75.30	51.7			
1	0967	Satipo - Mazamari - Dv. Pangoa - Puerto Ocopa	Junin	4808	65.82	44.85	20.97		abr-13	jun-16	OBRA 92%
2	1556	Huancavelica - Lircay, Tr. km 0 - 1.55	Huancavelica	73004	1.55		1.55		jul-14	jun-16	OBRA 32%
3	1068	Huaura - Sayan - Churin, Tr. Puente Tingo - Churín	Lima	34470	5.09	5.09			jun-15	jun-16	OBRA 60%
4	1559	Andahuaylas - Pampachiri – Negromayo, Tr. Andahuaylas – Huancabamba	Apurimac	5080	20.70	20.00	0.70		jun-15	jul-16	OBRA 65%
5	0671	Huaura - Sayan - Churin, Tr. Huaura - Sayan - Puente Tingo	Lima	34470	99.28	54.40	44.89		mar-13	jul-16	OBRA 80%
6	0955	Chongoyape-Cochabamba-Cajamarca, Tr. Chota - Bambamarca - Hualgayoc	Cajamarca	10447	58.86	51.67	7.19	51.67	mar-12	jul-16	OBRA 90%
AGO - DIC 2016					504.34	182.4	321.9				
7	1001	San Marcos -Cajabamba-Sausacochoa, Tr. San Marcos - Cajabamba	Cajamarca	11432	58.80		58.80		jul-13	ago-16	OBRA 91%
8	0100	Dv. Aeropuerto Pucallpa - Cementerio Jardín del Buen Recuerdo (2da Calzada)	Ucayali	128445	10.05		10.05		ene-13	sep-16	OBRA 24%
9	0928	Lima-Canta-La Viuda-Unish, Tr. Lima (Km 21 500) - Canta (Km102 000)	Lima	3271	79.47	24.47	55.00		may-12	sep-16	OBRA 82%
10	1323	Rodríguez de Mendoza - Emp, PE-5N (La Calzada),Tr. Selva Alegre-Emp. PE-5N (La Calzada)	San Martin	107953	27.39	26.85	0.54		dic-14	oct-16	OBRA 27%
11	1604	Longitudinal Sierra Norte,Tr. Chota - Cutervo - Chiple	Cajamarca	103730	91.40		91.40		sep-15	oct-16	OBRA 10% CONC.
12	2139	Piura - Paita	Piura	299572	48.00		48.00		nov-15	nov-16	OBRA 0% CONC.
13	0406	Quinoa-San Francisco, Tr. Quinoa - San Francisco Km. 78+500 - 172+420	Ayacucho	16256	94.59	94.45	0.14		nov-11	nov-16	OBRA 88%
14	1591	Imperial - Pampas	Huancavelica	73078	36.14	36.14			oct-14	nov-16	OBRA 85%
15	0088	Tingo Maria - Aguaytia - Pucallpa, Tr. Pte. Chino - Aguaytia (sectores dañados)	Ucayali	2434	7.94	0.52	7.43		jul-14	nov-16	OBRA 56%
16	1746	Av. Nestor Gambetta - Callao, r. Ovalo 200 Millas (Km 19) - Sarita Colonia (Km 22)	Callao	48115	2.10		2.10		abr-14	dic-16	OBRA 84%
17	1595	Autopista Juliaca - Puno	Puno	92806	48.45		48.45		may-15	dic-16	OBRA 0% CONC.
ENE - DIC 2017					877.73	270.2	607.6				
18	0923	Lima-Canta-La Viuda-Unish, Tr. Canta - Huallay	Junin, Lima, Pasco	3271	96.11	82.89	13.22		jun-14	abr-17	OBRA 26%
19	1553	Camaná - Dv.Quilca - Matarani - Ilo – Tacna, Tr. Matarani - Punta de Bombón	Arequipa	3272	45.21		45.21		dic-14	may-17	OBRA 47%
20	2142	Panamericana Norte, Tr. Km. 988+000 - 1001+924	Piura	286270	13.92		13.92		jul-16	jun-17	OBRA 0% CONC.
21	1557	Huancavelica-Lircay, Tr. km 1.55 - Lircay	Huancavelica	73004	71.96	69.55	2.41		dic-14	ago-17	OBRA 23%
22	2180	Tacna -La Paz,Tr. III: Km 146+180 (Dv.Tripartito) - 187+404 (Frontera con Bolivia)	Tacna	1249	41.22	41.22			ene-16	oct-17	OBRA 0%
23	0996	Puerto Bermudez - San Alejandro, Tr. Ciudad Constitucion - Pto. Sungaro	Huanuco	3373	54.97		54.97		ene-16	nov-17	OBRA 0%
24	0993	Puerto Bermudez - San Alejandro, Tr. Pto. Bermúdez - Ciudad Constitución	Pasco	3373	57.24	1.75	55.49		ene-16	nov-17	OBRA 0%
25	1579	Dv. Negromayo - Ocoruro - Pallpata - Dv. Yauri	Cusco	142861	76.50	74.76	1.74		jun-15	dic-17	OBRA 0%
26	1612	Pativilca - Qda Seca - Pte Santa - Dv Salaverry - Puerto Salaverry	Ancash, La Libertad, Lima	2263613	357.70		357.70		jul-16	dic-17	OBRA+DEF 0% CONC.
27	1562	Puerto Bermudez - San Alejandro, Tr. Pto. Sungaro - Dv. San Alejandro	Huanuco, Ucayali	3373	62.90		62.90		ene-16	dic-17	OBRA 0%
ENE - DIC 2018					254.04	96.6	157.4				
28	2338	Variante Huayllatupe, entre Km 81+200 a 82+270, Tr Puente Ricardo Palma - San Mateo	Lima	284867	1.07		1.07		jul-16	mar-18	FACT 70%
29	1568	Vía de Evitamiento a la Ciudad de Abancay	Apurimac	108630	9.50		9.50		oct-16	abr-18	DEF 65%
30	1552	Ica - Los Molinos - Tambillos, Tr. Km 19+700 - Km 33+500	Ica	6804	13.80		13.80		mar-17	oct-18	DEF 100%
31	1547	Tingo Maria - Aguaytia - Pucallpa, Tr. Aguaytia - San Alejandro (Sectores Críticos)	Ucayali	2434	10.00		10.00		jul-17	dic-18	DEF ELAB. TdR
32	1597	Calemar-Abra El Naranjillo	La Libertad	93142	75.50	36.71	38.79		ago-16	dic-18	DEF 100%
33	2178	Tacna -La Paz, Tr. I: Km 43+610 (Huanune Chico)-94+000 (Cerro Santa Elena)	Tacna	1249	50.39		50.39		jul-16	sep-18	OBRA BPro MAY-16
34	1592	Mazamari - Pangoa - Cubantía	Junin	8669	36.30	23.67	12.63		nov-16	nov-18	OBRA BPro MAY-16
35	2179	Tacna -La Paz, Tr. II: Km 94+000 (Cerro Santa Elena) - 146 +180 (Dv.Tripartito)	Tacna	1249	52.18	36.21	15.97		jun-16	ago-18	OBRA BPro MAY-16
36	1887	Pilcomayo (Emp. PE-3S) - Chupaca	Junin	227125	5.30		5.30		ago-17	dic-18	DEF 0%

REHABILITACIÓN Y MEJORAMIENTO A NIVEL DE SOLUCIÓN DEFINITIVA (ASFALTO)

ABR 2016 - 2021

Nº	PFIS OBRA	CARRETERA - TRAMO	DEPARTAMENTOS	SNIP	TOTAL (Km)	MEJ. (Km)	REH. (Km)	MEJ. LS. (Km)	INICIO OBRA	FIN OBRA ^{1/}	SITUACIÓN A A MAR 2016
ENE - DIC 2019					361.66	44.7	317.0				
37	1603	Huallanca - Caraz	Ancash	101490	37.00		37.00		may-17	abr-19	DEF 30%
38	2301	Pallasca - Mollepatá - Mollebamba - Santiago de Chuco Emp. 10, Tr. Mollepatá - Pallasca	Ancash, La Libertad	86897	30.00		30.00		jul-17	may-19	DEF 60%
39	2268	Vía Evitamiento a la Ciudad de Huancayo	Junin	87486	12.40		12.40		feb-18	jun-19	DEF ELAB. TdR
40	1599	Izcuchaca - Huanta, Tr. Izcuchaca - Mayocc	Huancavelica	98352	115.30		115.30		abr-18	jul-19	DEF A ELAB. CONC.
41	1567	Chilca - Sapallanga - Pucara - Pazos, Tr. II Pucara - Pazos y III Pazos - Dv. Pampas	Huancavelica, Junin	198686	26.90		26.90		oct-17	jul-19	DEF ELAB. TdR
42	1893	Vía de Evitamiento Ollantaytambo	Cusco	140818	3.40		3.40		mar-18	ago-19	FACT 90%
43	0937	Vía Evitamiento Ciudad de Chimbote	Ancash	13969	34.66	34.66			ene-18	sep-19	DEF LIB. PREDIOS
44	0241	Patahuasi - Yauri - Sicuani, Tr. Colpahuayco - Langui	Cusco	3876	10.00	10.00			abr-18	oct-19	DEF 0%
45	1548	Juanjui - Tocache, Tr. Campanilla - Perlamayo - La Polvora - Pizarrón - Pizana	San Martín	2794	92.00		92.00		ene-17	nov-19	DEF 65%
ENE - DIC 2020					679.77	300.4	379.3				
46	1581	Santa María - Santa Teresa - Puente Hidroeléctrica Machu Picchu	Cusco	172973	31.10		31.10		may-18	feb-20	DEF ELAB. TdR
47	0432	Patahuasi - Yauri - Sicuani, Tr. Negromayo - Yauri - San Genaro	Arequipa, Cusco	3876	86.00	79.21	6.79		ene-18	mar-20	DEF 100%
48	1593	Pallasca - Mollepatá - Mollebamba - Santiago de Chuco Emp. 10, Tr. Santiago de Chuco - Cachicadan -	La Libertad	86897	81.55		81.55		jul-17	mar-20	DEF 65%
49	1566	Villa Rica-Pto. Bermudez	Junin, Pasco	3368	110.88	73.18	37.70		abr-17	mar-20	DEF 70%
50	1563	San Marcos -Cajabamba-Sausacocho, Tr. Cajabamba - Sausacocho	Cajamarca, La Libertad	11432	38.95		38.95		mar-18	mar-20	DEF RES. ELAB. TdR
51	1601	Vía de Evitamiento de la Ciudad de Tocache	San Martín	215192	3.50		3.50		mar-19	jul-20	FACT ELAB. TdR
52	1590	Chimbote - Tocache, Tr. Yungaypampa - Tres Cruces - Sihuas - Huacrachuco - Uchiza -Tocache	Ancash	4588	86.96		86.96		dic-17	sep-20	DEF ELAB. TdR
55	1551	Huancavelica Santa Ines Emp. PE-24A Los Libertadores, Tr. Santa Ines-Rumichaca	Huancavelica	66742	30.90		30.90		nov-18	sep-20	FACT 80%
55	1575	Oyón - Ambo	Huanuco, Lima, Pasco	116051	153.73	148.05	5.68		jul-18	sep-20	DEF 100%
55	0963	Chuquicara - Puente Quiroz - Tauca - Cabana - Huandoval - Pallasca, Tr. Tauca - Pallasca (Km. 145+000 -	Ancash	3543	56.20		56.20		sep-18	nov-20	DEF 90% (POSTERG)
ENE - DIC 2021					730.56	41.0	689.6				
56	1598	Huánuco - Conococha, Tr. Huanuco - La Unión - Huallanca (Ruta PE-3N)	Ancash, Huanuco	9615	152.20		152.20		mar-18	abr-21	DEF 45%
57	0659	Santa- Huallanca, Tr. Chuquicara - Huallanca	Ancash	3293	65.64		65.64		ago-18	feb-21	DEF ELAB. TdR
58	1549	Huancavelica Santa Ines Emp. PE-24A Los Libertadores, Tr. Huancavelica - Santa Ines	Huancavelica	66742	78.00		78.00		sep-18	mar-21	FACT 80%
59	1627	Vía Evitamiento ciudad de Juliaca	Puno	185240	23.80		23.80		ago-19	abr-21	FACT ELAB. TdR
60	2235	Vía Evitamiento Tumbes	Tumbes	22422	15.00		15.00		oct-19	jun-21	FACT ELAB. TdR
61	1903	Vía Evitamiento La Oroya	Junin	284611	30.38		30.38		oct-19	jul-21	FACT 0%
62	1614	Carretera Central, Tr. Autopista Puente Los Ángeles - Ricardo Palma	Lima	250356	28.00		28.00		nov-19	ago-21	FACT ELAB. TdR
63	0976	Tacna-Tarata-Mazocruz, Tr. Tarata - Capazo	Puno, Tacna	108281	83.90		83.90		ene-19	sep-21	DEF ELAB. TdR
64	2196	Dv. Echarati - Palma Real	Cusco	259436	42.00	40.99	1.01		dic-19	oct-21	FACT ELAB. TdR
65	1577	Puente Cumbil - Santa Cruz de Succhubamba - Chancay Baños - Emp. PE-N (Túnel Chotano)	Cajamarca	133088	103.64		103.64		ene-19	nov-21	FACT 45%
66	1550	Huancavelica Santa Ines Emp. PE-24A Los Libertadores, Tr. Santa Ines-Castrovirreyrna-Ticrapo-Pampano	Huancavelica, Ica	66742	108.00		108.00		feb-19	dic-21	FACT 80%

TOTALES ABR 2016 - 2021					3,659	1,111	2,548	52			
--------------------------------	--	--	--	--	--------------	--------------	--------------	-----------	--	--	--

1/ Fecha Fin estimado por OPEI-PFIS en base a plazos históricos (No es fecha fin contractual)

LS: Longitudinal de la Sierra

MEJ: Mejoramiento referido a cambio de estándar con pavimentos a nivel de solución definitiva (asfaltado). REH: Rehabilitación de pavimento (en este caso incluye cambio de pavimento a nivel de solución básica hacia asfalto).

MEJORAMIENTO A NIVEL DE SOLUCIÓN BÁSICA (PAVIMENTO ECONÓMICO)

ABR 2016 - 2021

Nº	PFIS	CORREDOR - TRAMO	DEPARTAMENTOS	CORREDOR (Km)	MEJ. (Km)	MEJ. LS. (Km)	INICIO	FIN	SITUACIÓN A MAR 2016
		A CONCLUIR ABR - JUL 2016			934.6	373.2			
1	0964	Puente Chuquicara - Cabana - Pallasca - Santiago de Chuco - Shorey y Tauca - Bambas - Dv. Sihuas		408.0	120.15	120.15			PP1 CCNS EJECUCIÓN
		Santiago de Chuco-Cachicadan-Mollepata	La Libertad		79.55	79.55	ene/16	jul/16	
		Tauca (Km. 145 000) - Pallasca (Km. 201 200)	Ancash		40.60	40.60	ene/16	jul/16	
2	1336	Santa - Yuracmarca - Sihuas - Huacrachuco - San Pedro de Chonta - Uchiza - Emp. PE-5N y Puente Huarochirí - Huallanca - Molinopampa		536.0	65.64	65.64			PP1 CCNS EJECUCIÓN
		Chuquicara-Huallanca	Ancash		65.64	65.64	ene/16	jul/16	
3	1358	Emp. PE-04B (Hualapampa) - Sondor - Huancabamba - Pacaipampa - Socchabamba - Puesta Vado Grande/Sondor - Tabaconas - Emp. PE 5N (Ambato) / Huancabamba - Canchaque y Socchabamba - Ayabaca.		610.0	1.07				PP1 CCNS EJECUCIÓN
		Huancabamba - Emp. PE-3N (Socchobamba)	Piura		1.07		ene/16	jul/16	
4	1359	Rosario – Sivia – Canayre y San Francisco – Santa Rosa – San Miguel – Tambo			28.04				PP1 CCNS EJECUCIÓN
		Rosario – Sivia	Ayacucho		28.04		ene/16	jul/16	
5	1378	Emp PE-1S (Chincha) - Armas - Plazapata y Puente Los Maestros - Los Molinos - Huaytara		321.0	123.02				PP1 CCNS EJECUCIÓN
		Emp PE-1S (Chincha) - Armas - Plazapata y Puente Los Maestros - Los Molinos - Huaytara	Huancavelica, Ica		123.02		ene/16	jul/16	
6	1616	Cañete - Lunahuana - Dv. Yauyos - Roncha - Chupaca-Huancayo-Dv. Pampas		348.0	26.12				PP2 OBRA EJECUCIÓN
		Pucara - Pazos	Huancavelica, Junin		14.69		ene/16	jul/16	
		Pazos - Dv. Pampas	Huancavelica		11.43		ene/16	jul/16	
7	1618	Emp. PE-18A (Pte Rancho)-Panao-Chaglla-Pozuzo-Oxapampa y Emp. PE-18B - Rio Codo-Codo del Pozuzo-Emp. PE-5N		332.0	180.74				PP2 OBRA EJECUCIÓN
		Huancabamba - Pozuzo	Pasco		45.17		ene/16	jul/16	
		Pozuzo- Codo del Pozuzo	Huanuco, Pasco		59.32		ago/16	jul/16	
		Monopampa – Puente Chorropampa	Huanuco		76.25		ene/16	jul/16	
8	1647	Emp. 34B (Rosario) - Carlos Gutiérrez – Crucero Quiscupunco – Baltimore – Ananea – Cojata – Vilque Chico – Emp. PE-34I (Coasia)		230.0	106.90				PP2 OBRA EJECUCIÓN
		Emp. PE-34B(Rosario) - Carlos Gutierrez - Cojata - Vilque - Emp. PE-12A (Coasia)	Puno		106.90		ene/16	jul/16	
9	1665	Emp. PE-1S (Dv. Aplao) – Corire – Aplao - Chuquibamba – Arma – Cotahuasi – Charcana –Accopampa - Dv. Sayla – Pampachacra – Ushua – Oyolo - Dv. Sequello – Marcabamba – Emp. PE-32C (Pausa) – Marán		490.0	26.62				PP2 OBRA EJECUCIÓN
		Pausa - Marán	Ayacucho		26.62		ene/16	jul/16	
10	2060	Emp. PE-04B - Sondor - Socchabamba - Vado Grande		395.0	256.33	187.42			PP2 OBRA EJECUCIÓN
		Huancabamba - Emp. PE-3N (Socchobamba)	Piura		186.36	187.42	ene/16	jul/16	
11	1703	Cutervo - Sócota - San Andrés - Santo Tomas - Pimpingos - Cuyca		150.0	69.98				PP2 OBRA EJECUCIÓN
		Cutervo - Socota - Santo Tomas - Pinpingo - Emp PE 5N (Irsa Norte)	Cajamarca		69.98		ene/16	jul/16	

MEJORAMIENTO A NIVEL DE SOLUCIÓN BÁSICA (PAVIMENTO ECONÓMICO)

ABR 2016 - 2021

Nº	PFIS	CORREDOR - TRAMO	DEPARTAMENTOS	CORREDOR (Km)	MEJ. (Km)	MEJ. LS. (Km)	INICIO	FIN	SITUACIÓN A MAR 2016
		AGO - DIC 2016			717.1				
12	1618	Emp. PE-18A (Pte Rancho)-Panao-Chaglla-Pozuzo-Oxapampa y Emp. PE-18B - Rio Codo-Codo del Pozuzo-Emp. PE-5N		332.0	95.29				PP2 OBRA EJECUCIÓN
		Codo del Pozuzo - Emp. PE-5N	Huanuco		63.57		ago/16	dic/16	
		Oxapampa - Huancabamba	Pasco		31.72		ene/16	jul/16	
13	1378	Emp PE-1S (Chincha) - Armas - Plazapata y Puente Los Maestros - Los Molinos - Huaytara		321.0	94.00				PP1 CCNS EJECUCIÓN
		Emp PE-1S (Chincha) - Armas - Plazapata y Puente Los Maestros - Los Molinos - Huaytara	Huancavelica, Ica		94.00		ago/16	dic/16	
14	1617	Dv Humajalzo - Desaguadero y Tacna-Tarata-Capazo-Mazocruz		412.0	136.56				PP2 OBRA EJECUCIÓN
		Tarata - Capazo	Puno, Tacna		81.95		ago/16	dic/16	
		Capazo- Mazocruz	Puno		54.62		ago/16	dic/16	
15	1647	Emp. 34B (Rosario) - Carlos Gutiérrez – Crucero Quiscupunco – Baltimore – Ananea – Cojata – Vilque Chico – Emp. PE-34I (Coasia)		230.0	79.38				PP2 OBRA EJECUCIÓN
		Emp. PE-34B(Rosario) - Carlos Gutierrez - Cojata - Vilque - Emp. PE-12A (Coasia)	Puno		79.38		ago/16	dic/16	
16	1703	Cutervo - Súcota - San Andrés - Santo Tomas - Pimpingos - Cuyca		150.0	70.56				PP2 OBRA EJECUCIÓN
		Cutervo - Socota - Santo Tomas - Pimpingo - Emp PE 5N (Irsa Norte)	Cajamarca		70.56		ago/16	dic/16	
17	1615	Andahuaylas (Emp. PE-3S)-Pampachiri-Negromayo (Emp. PE-30A)		180.0	160.29				PP2 OBRA BPro Jun-16
		Andahuaylas (Emp. PE-3S) - Pampachiri - Negromayo (Emp. PE-30A)	Apurimac, Ayacucho		160.29		ago/16	dic/16	
18	2062	Emp. PE-3S (Dv. Abancay) - Chuquibambilla - Dv. Chalhuhhuacho - Santo Tomas - Velille - Yauri - Hector Tejada - Emp. PE-3S (Ayaviri)		573.0	80.98				PP2 OBRA EJECUCIÓN
		Dv. Yauri (Vizcachani) - Ayaviri	Cusco, Puno		79.37		ago/16	dic/16	
		Chalhuhhuacho- Yauri	Cusco		1.61		ago/16	dic/16	
		ENE-DIC 2017			1,172.8				
19	1619	Emp. PE-3S (Mollepuquio) - Chinchaypujio - Cotabambas - Tambobamba - Chalhuhhuacho		250.0	215.28				PP2 OBRA EJECUCIÓN
		Emp. PE-3S (Mollepuquio) - Chinchaypujio - Cotabambas-Tambobamba - Chalhuhhuacho	Apurimac, Cusco		215.28		ene/17	dic/17	
20	1644	Emp. PE 3N (Laguna Sausacocho) - Puente Pallar - Chagual - Tayabamba - Puente Huacrachuco y los Ramales Puente Pallar – Calemar y Tayabamba – Quiches - Emp. PE-12A (Dv. Sihuas)		597.0	562.78				PP2 OBRA EJECUCIÓN
		Chagual - Tayabamba - Pte Huacrachuco	La Libertad		232.86		ene/17	dic/17	
		Emp. PE 3N (Laguna Sausacocho) - Puente Pallar- Puente Calemar - Chagual - Tayabamba - Puente Huacrachuco y el Ramal Puente Pallar - Calemar	Ancash, La Libertad		329.92		ene/17	dic/17	
21	2062	Emp. PE-3S (Dv. Abancay) - Chuquibambilla - Dv. Chalhuhhuacho - Santo Tomas - Velille - Yauri - Hector Tejada - Emp. PE-3S (Ayaviri)		573.0	118.04				PP2 OBRA EJECUCIÓN
		Chuquibambilla - Chalhuhhuacho	Apurimac		118.04		ene/17	dic/17	
22	1659	Emp PE-3S (Huayllapampa) - La Quinua - San Francisco - Puerto Ene -Tzomaveni - Cubatia y ramal Puente Alto Anapati - Boca Sonoro - Punta Carretera		475.1	140.44				PP2 OBRA EJECUCIÓN
		DV. Quillabamba - Puerto Ene - Pta. carretera	Cusco, Junin		140.44		ene/17	dic/17	
23	1774	Juliaca - Putina - Oriental - Sandia - San Ignacio - Punta de Carretera y Dv. Putina - Moho - Conima - Mililaya - Frontera con Bolivia y Dv. Mililaya - Tilali - Frontera con Bolivia		439.0	136.23				PP2 OBRA EJECUCIÓN
		Dv. Huancane - Putina	Puno		1.42		ene/17	dic/17	
		Huancane - Moho - Frontera Bolivia	Puno		48.26		ene/17	dic/17	
		Quiscupunco-San Ignacio	Puno		75.67		ene/17	dic/17	
		San Ignacio - LInternacional	Puno		10.89		ene/17	dic/17	

MEJORAMIENTO A NIVEL DE SOLUCIÓN BÁSICA (PAVIMENTO ECONÓMICO)

ABR 2016 - 2021

Nº	PFIS	CORREDOR - TRAMO	DEPARTAMENTOS	CORREDOR (Km)	MEJ. (Km)	MEJ. LS. (Km)	INICIO	FIN	SITUACIÓN A MAR 2016
		ENE-DIC 2018			1,036.1				
24	1653	Casma-Huaraz-Huari-Huacaybamba-Jircan-Tingo María-Monzon-Emp. PE-18A (Tingo María)		536.0	382.94				PP2 OBRA BPro Jun-16
		Huaraz-Huari-Huacaybamba-Jircan-Monzon-EMP. PE-18A (Tingo María)	Ancash, Huanuco		382.94		ene/18	dic/18	
25	1662	Emp. PE-1N-Pamplona-San José – Cajatambo - Emp. PE-18		214.0	189.52				PP2 OBRA BPro Jun-16
		Emp. PE-1N - Pamplona - Cajatambo - Oyon - Emp. PE-18	Ancash, Lima		189.52		ene/18	dic/18	
30	2309	Emp PE-1NL (Dv. Tambogrande) - Tambogrande - Chulucanas - Pacaipampa - Emp. PE-3N (Curilcas) - Emp PE-1NJ (El Cincuenta) - Emp PE-1NR (Chulucanas) y Emp PE-02A (Dv. Pte Carrasquillo) - Pte. Carrasquillo		339.0	121.03				PP1 PERFIL 0
		Emp PE-1NL (Dv. Tambogrande) - Tambogrande - Chulucanas - Pacaipampa - Emp PE-1NJ (El Cincuenta) - Pte. Carrasquillo	Piura		121.03		ene/18	dic/18	
27	1866	Emp. PE-3S (Concepción) - Comas - Emp. PE-5S (Satipo)/Emp. PE-5S (Pto. Ocopa) - Atalaya/EMP. PE-5S (Dv. Bajo Kimiriki)-Buenos Aires-Pto. Prado - Mazarobeni - Camajeni - Poyeni		536.0	229.09				PP1 PERFIL 0
		Emp. PE-3S - PE-5S (Satipo) / Emp. PE-5S (Pto Ocopa)-Atalaya / Emp. PE-5S (Dv. Bajo Kimiriki)- Poyen	Junin		229.09		ene/18	dic/18	
28	2308	Emp PE-3NG (La Cima) - Conocancha - Emp PE-22 (Chinchan) - Emp PE-20A (Abra La Viuda) - Marcapomacocha - Emp PE-3NG (Chupa) - Emp PE-20A - Sta. Bárbara de Carhuacayan - Conocancha		112.0	113.53				PP1 PERFIL 0
		Emp PE-3NG (la Cima) - Emp PE-22 (Chinchan) - Emp PE-20A (Abra La Viuda) - Marcapomacocha - Emp PE-3NG (Chupa)	Junin, Lima		113.53		ene/18	dic/18	
		ENE-DIC 2019			378.9				
29	2061	Emp. PE-1 S (I.V. Mala) - Calango - La Capilla - San Juan de Viscas - San Lorenzo de Quinti - San Juan de Tantarache - Carhuapampa - Chicllapata - Chayanca - Yuracmayo - Emp. PE-22 (Río Blanco)		200.0	153.71				PP1 PERFIL ELAB. TDR
		La Capilla-Río Blanco	Lima		153.71		ene/19	dic/19	
30	1870	Emp. PE-22B (Pte. Raither) - Pte. Paucartambo - Villa Rica - Pto. Bermudez - Von Humbolt y Pte. Paucartambo Oxapampa		365.0	1.24				PP1 PERFIL ELAB. TDR
		Pte. Paucartambo-Oxapampa	Pasco		1.24		ene/19	dic/19	
31	2054	Cajamarca - Celendin - Balsas - Chachapoyas y Dv. Chachapoyas - Pedro Ruiz		367.0	1.50				PP1 PERFIL ELAB. TDR
		Km.57.4 - Micuypampa	Cajamarca		1.50		ene/19	dic/19	
32	2311	Emp PE-28B (Pte. San Francisco) - Kimbiri - Chahuales (Dv. Quellouno) - Dv. Echarati		280.0					PP1 PERFIL ELAB. TDR
		Tr. Emp PE-28B (Pte. San Francisco) - Kimbiri - Chahuales (Dv. Quellouno) - Dv. Echarati	Cusco		222.50		ene/19	dic/19	

TOTALES ABR 2016 - 2021

4,240

373

MEJ: Mejoramiento referido a cambio de estándar con pavimento a nivel de solución básica (pavimento económico)

LS: Longitudinal de la Sierra