



PERÚ

Ministerio  
de Transportes  
y Comunicaciones

Viceministerio  
de Transportes

Provías Nacional

## PROGRAMA DE GESTIÓN

### **PAVIMENTADO DE LA RED VIAL NACIONAL PROYECCIONES JUL 2016 Y AL 2021**

### INDICADORES DE DESEMPEÑO

## RED VIAL NACIONAL KILÓMETROS

SUPERFICIE DE RODADURA	SITUACIÓN A		PROYECTADO A						
	JUL 2011	JUN 2016	JUL 2016	DIC 2016	DIC 2017	DIC 2018	DIC 2019	DIC 2020	DIC 2021
<b>Pavimentado</b>	12,515	19,168	19,898	20,147	21,746	23,447	23,876	24,212	24,212
Asfaltado	12,108	14,221	14,555	14,602	14,827	14,924	14,968	15,304	15,304
Solución básica	407	4,947	5,343	5,545	6,919	8,523	8,908	8,908	8,908
<b>No Pavimentado</b>	10,557	7,534	6,804	6,555	4,956	3,290	2,861	2,525	2,525
<b>RVN Existente</b>	23,072	26,702	26,702	26,702	26,702	26,737	26,737	26,737	26,737
<b>RVN Total</b>	25,530	28,351	28,351	28,351	28,351	28,351	28,351	28,351	28,351
<b>RVN Pavimentado META</b>	54.2%	83.1%	86.2%	87.3%	94.3%	101.6%	103.5%	104.9%	104.9%
<b>RVN Pavimentada CORRIENTE</b>	54.2%	71.8%	74.5%	75.4%	81.4%	87.7%	89.3%	90.6%	90.6%

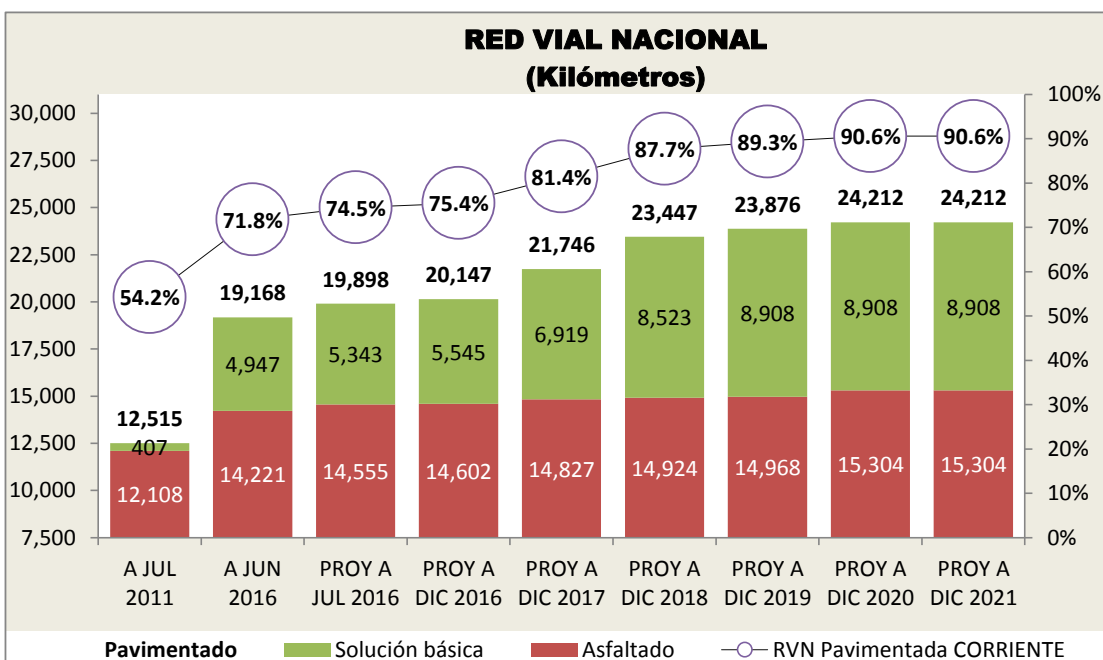
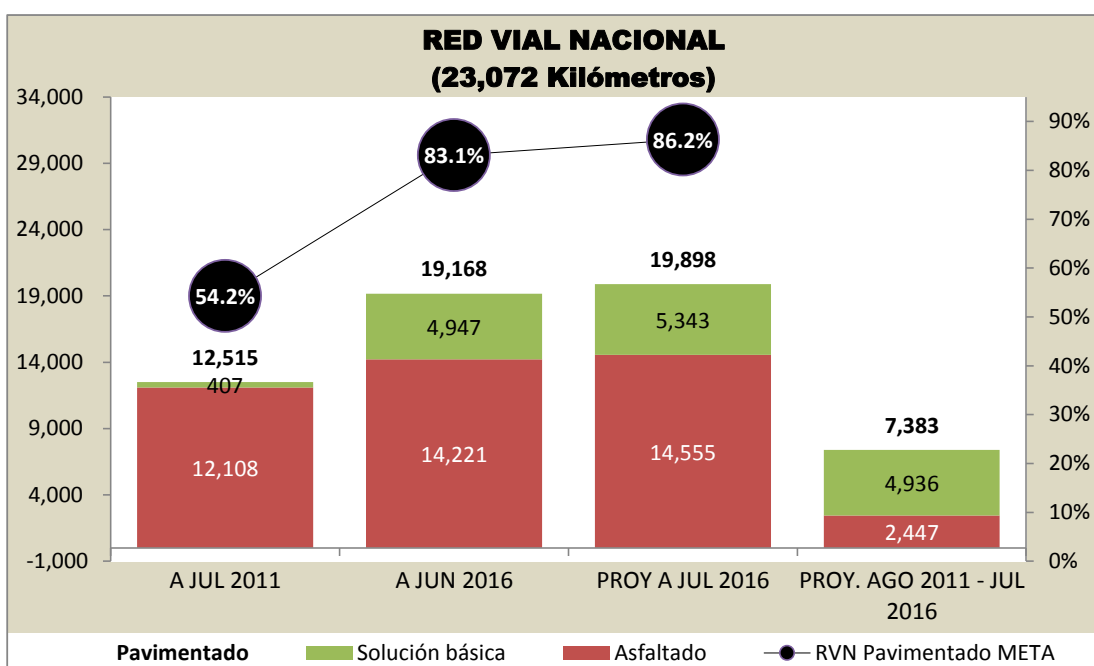
META: Sobre la RVN Existente a Jul 2011. CORRIENTE: Sobre la RVN existente al periodo

NIVEL DE INTERVENCIÓN	Ago 2011 - Jun 2016	2016 Jul	2016 Ago-Dic	2017	2018	2019	2020	2021
<b>MEJ. Y REH. (Asfaltado)</b>	2,860	464	314	820	254	362	718	731
Mejoramiento	2,113	334	47	225	97	45	336	
Rehabilitación	747	130	267	594	157	317	382	731
<b>MEJ. (Solución Básica)</b>	4,540	396	202	1,374	1,604	385		
<b>TOTAL INTERVENCIÓN (Km)</b>	7,399	860	515	2,193	1,858	746	718	731

Fuente: PVN-OPEI. Inventario Vial Básico 2010 MTC-DGCF

F20160810

Nota: Mejoramiento (MEJ.), está referido a cambio de estándar (nuevo pavimento) e incluye actualización del IVB



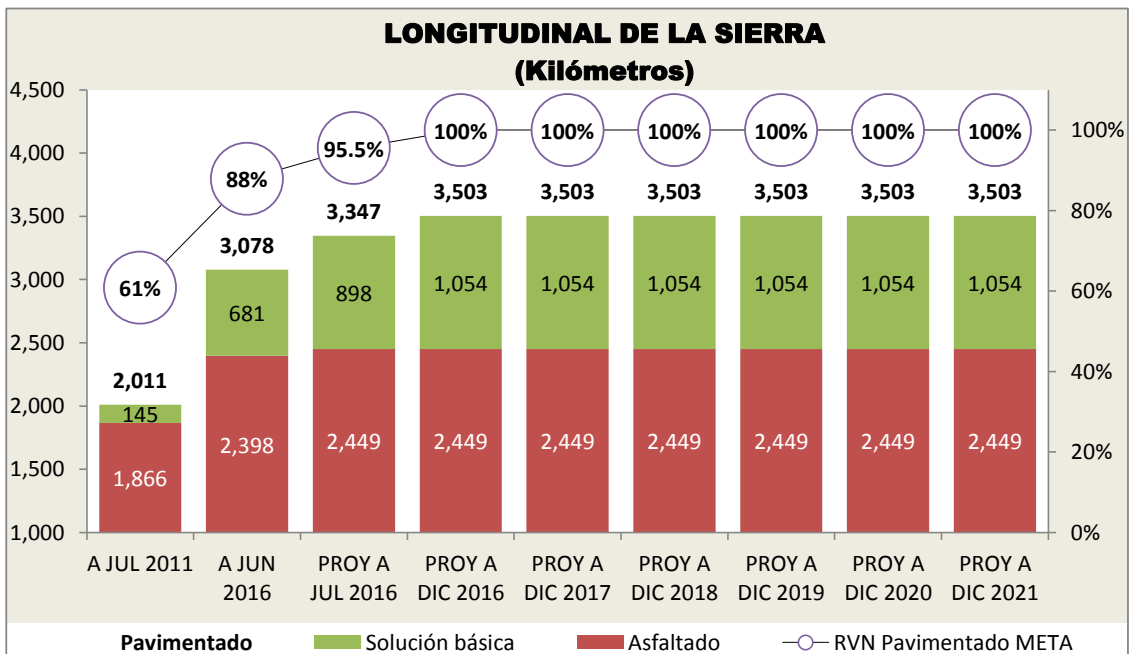
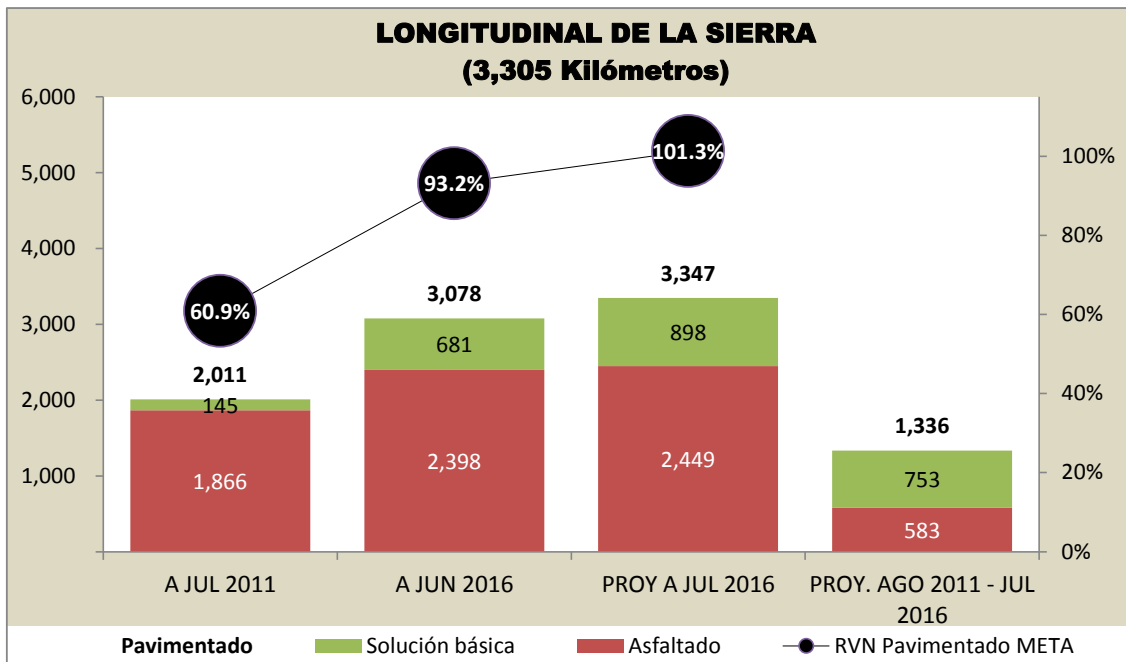
## LONGITUDINAL DE LA SIERRA KILÓMETROS

SUPERFICIE DE RODADURA	SITUACIÓN A		PROYECTADO A						
	JUL 2011	JUN 2016	JUL 2016	DIC 2016	DIC 2017	DIC 2018	DIC 2019	DIC 2020	DIC 2021
<b>Pavimentado</b>	<b>2,011</b>	<b>3,078</b>	<b>3,347</b>	<b>3,503</b>	<b>3,503</b>	<b>3,503</b>	<b>3,503</b>	<b>3,503</b>	<b>3,503</b>
Asfaltado	1,866	2,398	2,449	2,449	2,449	2,449	2,449	2,449	2,449
Solución básica	145	681	898	1,054	1,054	1,054	1,054	1,054	1,054
<b>No Pavimentado</b>	<b>1,293</b>	<b>425</b>	<b>156</b>						
LS Existente	3,305	3,503	3,503	3,503	3,503	3,503	3,503	3,503	3,503
LS Total	3,463	3,503	3,503	3,503	3,503	3,503	3,503	3,503	3,503
<b>RVN Pavimentado META</b>	<b>60.9%</b>	<b>93.2%</b>	<b>101.3%</b>	<b>106.0%</b>	<b>106.0%</b>	<b>106.0%</b>	<b>106.0%</b>	<b>106.0%</b>	<b>106.0%</b>
RVN Pavimentada CORRIENTE	60.9%	87.9%	95.5%	100.0%	100.0%	100.0%	100.0%	100.0%	100.0%

NIVEL DE INTERVENCIÓN	Ago 2011 - Jun 2016	2016 Jul	2016 Ago-Dic	2017	2018	2019	2020	2021
<b>MEJ. Y REH. (Asfaltado)</b>	<b>565</b>	<b>59</b>	<b>199</b>			<b>181</b>	<b>96</b>	<b>151</b>
Mejoramiento	544	52						
Rehabilitación	21	7	199			181	96	151
<b>MEJ. (Solución Básica)</b>	<b>536</b>	<b>217</b>	<b>156</b>					
<b>TOTAL INTERVENCIÓN (Km)</b>	<b>1,101</b>	<b>276</b>	<b>355</b>			<b>181</b>	<b>96</b>	<b>151</b>

Nota: La LS incluye 52.562 Km asfaltados de la carretera Dv. Kishuara - Huancarama - Alfapata (PE-3SE) de mayor transitabilidad, que será reclasificada como parte de la PE-35

F20160810



**REHABILITACIÓN Y MEJORAMIENTO A NIVEL DE SOLUCIÓN DEFINITIVA (ASFALTO)**  
**JUL 2016 - 2021**

Nº	PFIS OBRA	CARRETERA - TRAMO	DEPARTAMENTOS	SNIP	TOTAL (Km)	MEJ. (Km)	REH. (Km)	MEJ. LS. (Km)	INICIO OBRA	FIN OBRA <sup>1/</sup>	SITUACIÓN A A ABR 2016
<b>A CONCLUIR MAY - JUL 2016</b>					<b>463.8</b>	<b>333.7</b>	<b>130.1</b>	<b>51.7</b>			
1	0967	Satipo - Mazamari - Dv. Pangoa - Puerto Ocopa	Junin	4808	65.82	44.85	20.97		abr-13	jun-16	OBRA 92%
2	1556	Huancavelica - Lircay, Tr. km 0 - 1.55	Huancavelica	73004	1.55		1.55		jul-14	jun-16	OBRA 32%
3	1068	Huaura - Sayan - Churin, Tr. Puente Tingo - Churín	Lima	34470	5.09	5.09			jun-15	jun-16	OBRA 60%
4	1559	Andahuaylas - Pampachiri – Negromayo, Tr. Andahuaylas – Huancabamba	Apurímac	5080	20.70	20.00	0.70		jun-15	jul-16	OBRA 65%
5	0671	Huaura - Sayan - Churin, Tr. Huaura - Sayan - Puente Tingo	Lima	34470	99.28	54.40	44.89		mar-13	jul-16	OBRA 80%
6	0955	Chongoyape-Cochabamba-Cajamarca, Tr. Chota - Bambamarca - Hualgayoc	Cajamarca	10447	58.86	51.67	7.19	51.67	mar-12	jul-16	OBRA 90%
7	0406	Quinua-San Francisco, Tr. Quinua - San Francisco Km. 78+500 - 172+420 (94.6 Km)*	Ayacucho	16256	76.00	76.00			nov-11	jul-16	OBRA 88%
8	1557	Huancavelica-Lircay, Tr. km 1.55 - Lircay (72 Km)*	Huancavelica	73004	32.66	32.66			dic-14	jul-16	OBRA 23%
9	0923	Lima-Canta-La Viuda-Unish, Tr. Canta - Huallay (96.1 Km)*	Junin, Lima, Pasco	3271	25.45	25.45			jun-14	jul-16	OBRA 26%
10	0928	Lima-Canta-La Viuda-Unish, Tr. Lima (Km 21 500) - Canta (Km102 000) (79.4 Km)*	Lima	3271	78.37	23.57	54.80		may-12	jul-16	OBRA 82%
<b>AGO - DIC 2016</b>					<b>313.8</b>	<b>46.7</b>	<b>267.1</b>				
11	1001	San Marcos -Cajabamba-Sausacocha, Tr. San Marcos - Cajabamba	Cajamarca	11432	58.80		58.80		jul-13	ago-16	OBRA 91%
12	0100	Dv. Aeropuerto Pucallpa - Cementerio Jardín del Buen Recuerdo (2da Calzada)	Ucayali	128445	10.05		10.05		ene-13	sep-16	OBRA 24%
13	0928	Lima-Canta-La Viuda-Unish, Tr. Lima (Km 21 500) - Canta (Km102 000) (79.1 Km)*	Lima	3271	1.10	0.90	0.20		may-12	sep-16	OBRA 82%
14	1323	Rodríguez de Mendoza - Emp, PE-5N (La Calzada),Tr. Selva Alegre-Emp. PE-5N (La Calzada)	San Martín	107953	27.39	26.85	0.54		dic-14	oct-16	OBRA 27%
15	1604	Longitudinal Sierra Norte,Tr. Chota - Cutervo - Chiple	Cajamarca	103730	91.40		91.40		sep-15	oct-16	OBRA 10% CONC.
16	2139	Piura - Paíta (2da Calzada)	Piura	299572	48.00		48.00		nov-15	nov-16	OBRA 0% CONC.
17	0406	Quinua-San Francisco, Tr. Quinua - San Francisco Km. 78+500 - 172+420 (94.6 Km)*	Ayacucho	16256	18.59	18.45	0.14		nov-11	nov-16	OBRA 88%
18	0088	Tingo Maria - Aguaytia - Pucallpa, Tr. Pte. Chino - Aguaytia (sectores dañados)	Ucayali	2434	7.94	0.52	7.43		jul-14	nov-16	OBRA 56%
19	1746	Av. Nestor Gambetta - Callao, r. Ovalo 200 Millas (Km 19) - Sarita Colonia (Km 22)	Callao	48115	2.10		2.10		abr-14	dic-16	OBRA 84%
20	1595	Autopista Juliaca - Puno	Puno	92806	48.45		48.45		may-15	dic-16	OBRA 0% CONC.
<b>ENE - DIC 2017</b>					<b>819.6</b>	<b>225.3</b>	<b>594.3</b>				
21	0923	Lima-Canta-La Viuda-Unish, Tr. Canta - Huallay (96.1 Km)*	Junin, Lima, Pasco	3271	70.66	70.66	0.00		jun-14	abr-17	OBRA 26%
22	1553	Camaná - Dv.Quilca - Matarani - Ilo – Tacna, Tr. Matarani - Punta de Bombón	Arequipa	3272	45.21		45.21		dic-14	may-17	OBRA 47%
23	2142	Panamericana Norte, Tr. Km. 988+000 - 1001+924	Piura	286270	13.92		13.92		jul-16	jun-17	OBRA 0% CONC.
24	1557	Huancavelica-Lircay, Tr. km 1.55 - Lircay (72 Km)*	Huancavelica	73004	39.30	36.89	2.41		dic-14	ago-17	OBRA 23%
25	2180	Tacna -La Paz,Tr. III: Km 146+180 (Dv.Tripartito) - 187+404 (Frontera con Bolivia)	Tacna	1249	41.22	41.22			ene-16	oct-17	OBRA 0%
26	0996	Puerto Bermudez - San Alejandro, Tr. Ciudad Constitucion - Pto. Sungaro	Huanuco	3373	54.97		54.97		ene-16	nov-17	OBRA 0%
27	0993	Puerto Bermudez - San Alejandro, Tr. Pto. Bermúdez - Ciudad Constitución	Pasco	3373	57.24	1.75	55.49		ene-16	nov-17	OBRA 0%
28	1579	Dv. Negromayo - Ocoruro - Pallpata - Dv. Yauri	Cusco	142861	76.50	74.76	1.74		jun-15	dic-17	OBRA 0%
29	1612	Pativilca - Qda Seca - Pte Santa - Dv Salaverry - Puerto Salaverry	Ancash, La Libertad, Lima	2263613	357.70		357.70		jul-16	dic-17	OBRA+DEF 0% CONC.
30	1562	Puerto Bermudez - San Alejandro, Tr. Pto. Sungaro - Dv. San Alejandro	Huanuco, Ucayali	3373	62.90		62.90		ene-16	dic-17	OBRA 0%

**REHABILITACIÓN Y MEJORAMIENTO A NIVEL DE SOLUCIÓN DEFINITIVA (ASFALTO)**  
**JUL 2016 - 2021**

Nº	PFIS OBRA	CARRETERA - TRAMO	DEPARTAMENTOS	SNIP	TOTAL (Km)	MEJ. (Km)	REH. (Km)	MEJ. LS. (Km)	INICIO OBRA	FIN OBRA <sup>1/</sup>	SITUACIÓN A A ABR 2016
<b>ENE - DIC 2018</b>					<b>254.0</b>	<b>96.6</b>	<b>157.4</b>				
31	2338	Variante Huayllatupe, entre Km 81+200 a 82+270, Tr Puente Ricardo Palma - San Mateo	Lima	284867	1.07		1.07		jul-16	mar-18	FACT 70%
32	1568	Vía de Evitamiento a la Ciudad de Abancay	Apurimac	108630	9.50		9.50		oct-16	abr-18	DEF 65%
33	1552	Ica - Los Molinos - Tambillos, Tr. Km 19+700 - Km 33+500	Ica	6804	13.80		13.80		mar-17	oct-18	DEF 100%
34	1547	Tingo Maria - Aguaytia - Pucallpa, Tr. Aguaytia - San Alejandro (Sectores Críticos)	Ucayali	2434	10.00		10.00		jul-17	dic-18	DEF ELAB. TdR
35	1597	Calemar-Abra El Naranjillo	La Libertad	93142	75.50	36.71	38.79		ago-16	dic-18	DEF 100%
36	2178	Tacna -La Paz, Tr. I: Km 43+610 (Huanune Chico)-94+000 (Cerro Santa Elena)	Tacna	1249	50.39		50.39		jul-16	sep-18	OBRA BPro MAY-16
37	1592	Mazamari - Pangoa - Cubantía	Junin	8669	36.30	23.67	12.63		nov-16	nov-18	OBRA BPro MAY-16
38	2179	Tacna -La Paz, Tr. II: Km 94+000 (Cerro Santa Elena) - 146 +180 (Dv.Tripartito)	Tacna	1249	52.18	36.21	15.97		jun-16	ago-18	OBRA BPro MAY-16
39	1887	Pilcomayo (Emp. PE-3S) - Chupaca	Junin	227125	5.30		5.30		ago-17	dic-18	DEF 0%
<b>ENE - DIC 2019</b>					<b>361.7</b>	<b>44.7</b>	<b>317.0</b>				
40	1603	Huallanca - Caraz	Ancash	101490	37.00		37.00		may-17	abr-19	DEF 30%
41	2301	Pallasca - Mollepata - Mollebamba - Santiago de Chuco Emp. 10, Tr. Mollepata - Pallasca	Ancash, La Libertad	86897	30.00		30.00		jul-17	may-19	DEF 60%
42	2268	Vía Evitamiento a la Ciudad de Huancayo	Junin	87486	12.40		12.40		feb-18	jun-19	DEF ELAB. TdR
43	1599	Izcuchaca - Huanta, Tr. Izcuchaca - Mayocc	Huancavelica	98352	115.30		115.30		abr-18	jul-19	DEF A ELAB. CONC.
44	1567	Chilca - Sapallanga - Pucara - Pazos, Tr. II Pucara - Pazos y III Pazos - Dv. Pampas	Huancavelica, Junin	198686	26.90		26.90		oct-17	jul-19	DEF ELAB. TdR
45	1893	Vía de Evitamiento Ollantaytambo	Cusco	140818	3.40		3.40		mar-18	ago-19	FACT 90%
46	0937	Vía Evitamiento Ciudad de Chimbote	Ancash	13969	34.66	34.66			ene-18	sep-19	DEF LIB. PREDIOS
47	0241	Patahuasi - Yauri - Sicuani, Tr. Colpahuayco - Langui	Cusco	3876	10.00	10.00			abr-18	oct-19	DEF 0%
48	1548	Juanjui - Tocache, Tr. Campanilla - Perlamayo - La Polvora - Pizarrón - Pizana	San Martin	2794	92.00		92.00		ene-17	nov-19	DEF 100%
<b>ENE - DIC 2020</b>					<b>718.2</b>	<b>335.8</b>	<b>382.4</b>				
49	1581	Santa María - Santa Teresa - Puente Hidroeléctrica Machu Picchu	Cusco	172973	31.10		31.10		may-18	feb-20	DEF ELAB. TdR
50	0432	Patahuasi - Yauri - Sicuani, Tr. Negromayo - Yauri - San Genaro	Arequipa, Cusco	3876	86.00	79.21	6.79		ene-18	mar-20	DEF 100%
51	1593	Pallasca - Mollepata - Mollebamba - Santiago de Chuco Emp. 10, Tr. Santiago de Chuco - Cachicadan -	La Libertad	86897	81.55		81.55		jul-17	mar-20	DEF 65%
52	1566	Villa Rica-Pto. Bermudez	Junin, Pasco	3368	110.88	73.18	37.70		abr-17	mar-20	DEF 100%
53	1563	San Marcos -Cajabamba-Sausacocha, Tr. Cajabamba - Sausacocha	Cajamarca, La Libertad	11432	38.95		38.95		mar-18	mar-20	DEF RES. ELAB. TdR
54	1601	Vía de Evitamiento de la Ciudad de Tocache	San Martin	215192	3.50		3.50		mar-19	jul-20	FACT ELAB. TdR
55	1590	Chimbote - Tocache, Tr. Yungaypampa - Tres Cruces - Sihuas - Huacrachuco - Uchiza -Tocache	Ancash	4588	86.96		86.96		dic-17	sep-20	DEF ELAB. TdR
58	1551	Huancavelica Santa Ines Emp. PE-24A Los Libertadores, Tr. Santa Ines-Rumichaca	Huancavelica	66742	30.90		30.90		nov-18	sep-20	FACT 80%
59	1575	Oyón - Ambo	Huanuco, Lima, Pasco	116051	153.73	148.05	5.68		jul-18	sep-20	DEF 100%
58	0963	Chuquicara - Puente Quiroz - Taucá - Cabana - Huandoval - Pallasca, Tr. Taucá - Pallasca (Km. 145+000 -	Ancash	3543	56.20		56.20		sep-18	nov-20	DEF 90% (POSTERG)
59	1961	Santo Tomas-Mazan	Loreto	396	38.38	35.35	3.03		ene-19	dic-20	DEF ELAB. TdR

## REHABILITACIÓN Y MEJORAMIENTO A NIVEL DE SOLUCIÓN DEFINITIVA (ASFALTO)

**JUL 2016 - 2021**

Nº	PFIS OBRA	CARRETERA - TRAMO	DEPARTAMENTOS	SNIP	TOTAL (Km)	MEJ. (Km)	REH. (Km)	MEJ. LS. (Km)	INICIO OBRA	FIN OBRA <sup>1/</sup>	SITUACIÓN A A ABR 2016	
<b>ENE - DIC 2021</b>					<b>730.6</b>		<b>730.6</b>					
60	1598	Huánuco - Conococha, Tr. Huanuco - La Unión - Huallanca (Ruta PE-3N)	Ancash, Huanuco	9615	152.20		152.20		mar-18	abr-21	DEF	45%
61	0659	Santa- Huallanca, Tr. Chuquicara - Huallanca	Ancash	3293	65.64		65.64		ago-18	feb-21	DEF	ELAB. TdR
62	1549	Huancavelica Santa Ines Emp. PE-24A Los Libertadores, Tr. Huancavelica - Santa Ines	Huancavelica	66742	78.00		78.00		sep-18	mar-21	FACT	80%
63	1627	Vía Evitamiento ciudad de Juliaca	Puno	185240	23.80		23.80		ago-19	abr-21	FACT	ELAB. TdR
64	2235	Vía Evitamiento Tumbes	Tumbes	22422	15.00		15.00		oct-19	jun-21	FACT	ELAB. TdR
65	1903	Vía Evitamiento La Oroya	Junin	284611	30.38		30.38		oct-19	jul-21	FACT	0%
66	1614	Carretera Central, Tr. Autopista Puente Los Ángeles - Ricardo Palma	Lima	250356	28.00		28.00		nov-19	ago-21	FACT	ELAB. TdR
67	0976	Tacna-Tarata-Mazocruz, Tr. Tarata - Capazo	Puno, Tacna	108281	83.90		83.90		ene-19	sep-21	DEF	ELAB. TdR
68	2196	Dv. Echarati – Palma Real	Cusco	259436	42.00		42.00		dic-19	oct-21	FACT	ELAB. TdR
69	1577	Puente Cumbil - Santa Cruz de Succhubamba - Chancay Baños - Emp. PE-N (Túnel Chotano)	Cajamarca	133088	103.64		103.64		ene-19	nov-21	FACT	45%
70	1550	Huancavelica Santa Ines Emp. PE-24A Los Libertadores, Tr. Santa Ines-Castrovirreyna-Ticrapo-Pampano	Huancavelica, Ica	66742	108.00		108.00		feb-19	dic-21	FACT	80%

<b>TOTALES JUL 2016 - 2021</b>					<b>3,662</b>	<b>1,083</b>	<b>2,579</b>	<b>52</b>				
--------------------------------	--	--	--	--	--------------	--------------	--------------	-----------	--	--	--	--

1/ Fecha Fin estimado por OPEI-PFIS en base a plazos históricos (No es ficha fin contractual)

LS: Longitudinal de la Sierra

MEJ: Mejoramiento referido a cambio de estándar con pavimentos a nivel de solución definitiva (asfaltado). REH: Rehabilitación de pavimento (en este caso incluye cambio de pavimento a nivel de solución básica hacia asfalto).

# MEJORAMIENTO A NIVEL DE SOLUCIÓN BÁSICA (PAVIMENTO ECONÓMICO)

## JUL 2016 - 2021

Nº	PFIS	CORREDOR - TRAMO	DEPARTAMENTOS	CORREDOR (Km)	MEJ. (Km)	MEJ. LS. (Km)	INICIO	FIN	SITUACIÓN A ABR 2016
<b>JUL 2016</b>						<b>396.4</b>	<b>216.7</b>		
1	0964	<b>Puente Chuquicara - Cabana - Pallasca - Santiago de Chuco - Shorey y Tauca - Bambas - Dv. Sihuas</b>		408.0	<b>120.15</b>	<b>120.15</b>			PP1 CCNS EJECUCIÓN
		Santiago de Chuco-Cachicadan-Mollepata	La Libertad		79.55	79.55	ene/16	jul/16	
		Tauca (Km. 145 000) - Pallasca (Km. 201 200)	Ancash		40.60	40.60	ene/16	jul/16	
2	1336	<b>Santa - Yuracmarca - Sihuas - Huacrachuco - San Pedro de Chonta - Uchiza - Emp. PE-5N y Puente Huarochiri - Huallanca - Molinopampa</b>		536.0	<b>65.64</b>	<b>65.64</b>			PP1 CCNS EJECUCIÓN
		Chuquicara-Huallanca	Ancash		65.64	65.64	ene/16	jul/16	
3	1358	<b>Emp. PE-04B (Hualapampa) - Sondor - Huancabamba - Pacaipampa - Socchabamba - Puesta Vado Grande/Sondor - Tabaconas - Emp. PE 5N (Ambato) / Huancabamba - Canchaque y Socchabamba - Ayabaca</b>		610.0	<b>1.07</b>	<b>1.07</b>			PP1 CCNS EJECUCIÓN
		Huancabamba - Emp. PE-3N (Socchobamba)	Piura		1.07	1.07	ene/16	jul/16	
4	1378	<b>Emp PE-1S (Chincha) - Armas - Plazapata y Puente Los Maestros - Los Molinos - Huaytara</b>		321.0	<b>123.02</b>				PP1 CCNS EJECUCIÓN
		Emp PE-1S (Chincha) - Armas - Plazapata y Puente Los Maestros - Los Molinos - Huaytara	Huancavelica, Ica		123.02		ene/16	jul/16	
5	2060	<b>Emp. PE-04B - Sondor - Socchabamba - Vado Grande</b>		395.0	<b>29.90</b>	<b>29.90</b>			PP2 OBRA EJECUCIÓN
		Huancabamba - Emp. PE-3N (Socchobamba)	Piura		29.90	29.90	ago/16	dic/16	
6	1618	<b>Puente Rancho - Panao - Chaglla - Monopampa - Emp. PE-5NA y Oxapampa - Pozuzo - Codo del Pozuzo - Emp. PE5N (Puerto Inca)</b>		332.0	<b>30.50</b>				PP2 OBRA EJECUCIÓN
		Oxapampa - Huancabamba	Huanuco		30.50		ene/16	jul/16	
7	1616	<b>Cañete - Lunahuana - Dv. Yauyos - Roncha - Chupaca-Huancayo-Dv. Pampas</b>		348.0	<b>26.12</b>				PP2 OBRA EJECUCIÓN
		Pucara - Pazos	Huancavelica, Junin		14.69		ene/16	jul/16	
		Pazos - Dv. Pampas	Huancavelica		11.43		ene/16	jul/16	
<b>AGO - DIC 2016</b>						<b>201.6</b>			
8	1378	<b>Emp PE-1S (Chincha) - Armas - Plazapata y Puente Los Maestros - Los Molinos - Huaytara</b>		321.0	<b>94.00</b>				PP1 CCNS EJECUCIÓN
		Emp PE-1S (Chincha) - Armas - Plazapata y Puente Los Maestros - Los Molinos - Huaytara	Huancavelica, Ica		94.00		ago/16	dic/16	
9	1665	<b>Emp. PE-1S (Dv. Aplao) – Corire – Aplao - Chuquibamba – Arma – Cotahuasi – Charcana –Accopampa - Dv. Sayla – Pampachacra – Ushua – Oyolo - Dv. Sequello – Marcabamba – Emp. PE-32C (Pausa) – Marán</b>		464.5	<b>26.62</b>				PP2 OBRA EJECUCIÓN
		Pausa - Maran	Ayacucho		26.62		ago/16	dic/16	
10	1647	<b>Emp. 34B (Rosario) - Carlos Gutiérrez – Crucero Quiscupunco – Baltimore – Ananea – Cojata – Vilque Chico – Emp. PE-34I (Coasia)</b>		230.0	<b>79.38</b>				PP2 OBRA EJECUCIÓN
		Emp. PE-34B(Rosario) - Carlos Gutierrez - Cojata - Vilque - Emp. PE-12A (Coasia)	Puno		79.38		ago/16	dic/16	
11	2062	<b>Emp. PE-3S (Dv. Abancay) - Chuquibambilla - Dv. Chalhuahuacho - Santo Tomas - Velille - Yauri - Hector Tejada - Emp. PE-3S (Ayaviri)</b>		573.0	<b>1.61</b>				PP2 OBRA EJECUCIÓN
		Challhuahuacho- Yauri	Cusco		1.61		ago/16	dic/16	

## MEJORAMIENTO A NIVEL DE SOLUCIÓN BÁSICA (PAVIMENTO ECONÓMICO)

**JUL 2016 - 2021**

Nº	PFIS	CORREDOR - TRAMO	DEPARTAMENTOS	CORREDOR (Km)	MEJ. (Km)	MEJ. LS. (Km)	INICIO	FIN	SITUACIÓN A ABR 2016
		<b>ENE-DIC 2017</b>			<b>1,373.8</b>	<b>156.5</b>			
12	1619	<b>Emp. PE-35 (Mollepuquio) - Chinchaypujio - Cotabambas - Tambobamba - Chalhuahuacho</b>		250.0	215.28				PP2 OBRA EJECUCIÓN
		Emp. PE-35 (Mollepuquio) - Chinchaypujio - Cotabambas-Tambobamba - Chalhuahuacho	Apurimac, Cusco		215.28		ene/17	dic/17	
13	1703	<b>Cutervo - Sócota - San Andrés - Santo Tomas - Pimpingos - Cuyca</b>		137.8	134.24				PP2 OBRA EJECUCIÓN
		Cutervo - Socota - Santo Tomas - Pinpingo - Emp PE 5N (Irsa Norte)	Cajamarca		134.24		ene/17	dic/17	
14	2060	<b>Emp. PE-04B - Sondor - Socchabamba - Vado Grande</b>		395.0	156.46	156.46			PP2 OBRA EJECUCIÓN
		Huancabamba - Emp. PE-3N (Socchobamba)	Piura		156.46	156.46	ene/17	dic/17	
15	1617	<b>Dv Humajalso - Desaguadero y Tacna-Tarata-Capazo-Mazocruz</b>		412.0	136.56				PP2 OBRA EJECUCIÓN
		Tarata - Capazo	Puno, Tacna		81.95		ene/17	dic/17	
		Capazo- Mazocruz	Puno		54.62		ene/17	dic/17	
16	1647	<b>Emp. 34B (Rosario) - Carlos Gutiérrez – Crucero Quiscupunco – Baltimore – Ananea – Cojata – Vilque Chico – Emp. PE-34I (Coasia)</b>		230.0	106.90				PP2 OBRA EJECUCIÓN
		Emp. PE-34B(Rosario) - Carlos Gutierrez - Cojata - Vilque - Emp. PE-12A (Coasia)	Puno		106.90		ene/17	dic/17	
17	1618	<b>Emp. PE-18A (Pte Rancho)-Panao-Chaglla-Pozuzo-Oxapampa y Emp. PE-18B - Rio Codo-Codo del Pozuzo-Emp. PE-5N</b>		332.0	227.53				PP2 OBRA EJECUCIÓN
		Huancabamba - Pozuzo	Pasco		45.17		ene/17	jul/17	
		Oxapampa - Huancabamba	Pasco		0.00		ene/17	jul/17	
		Pozuzo- Codo del Pozuzo	Huanuco, Pasco		59.32		ene/17	jul/17	
		Codo del Pozuzo - Emp. PE-5N	Huanuco		63.57		ene/17	jul/17	
		Pte. Rancho - Chaglla - Rumichaca	Huanuco		59.46		ene/17	jul/17	
18	1644	<b>Emp. PE 3N (Laguna Sausacocha) - Puente Pallar - Chagual - Tayabamba - Puente Huacrachuco y los Ramales Puente Pallar – Calemar y Tayabamba – Quiches - Emp. PE-12A (Dv. Sihuas)</b>		597.0	199.42				PP2 OBRA EJECUCIÓN
		Dv. Challas - Pte. Mamahuaje	La Libertad		42.80		ene/17	dic/17	
		Dv. Sihuas - Quiches - Miraflores	La Libertad		135.32		ene/17	dic/17	
		Puente Pallar- Fundo Convento	La Libertad		21.30		ene/17	dic/17	
19	2062	<b>Emp. PE-3S (Dv. Abancay) - Chuquibambilla - Dv. Chalhuahuacho - Santo Tomas - Velille - Yauri - Hector Tejada - Emp. PE-3S (Ayaviri)</b>		573.0	197.41				PP2 OBRA EJECUCIÓN
		Dv. Yauri (Vizcachani) - Ayaviri	Cusco, Puno		79.37		ene/17	dic/17	
		Chuquibambilla - Challhuahuacho	Apurimac		118.04		ene/17	dic/17	



# MEJORAMIENTO A NIVEL DE SOLUCIÓN BÁSICA (PAVIMENTO ECONÓMICO)

## JUL 2016 - 2021

Nº	PFIS	CORREDOR - TRAMO	DEPARTAMENTOS	CORREDOR (Km)	MEJ. (Km)	MEJ. LS. (Km)	INICIO	FIN	SITUACIÓN A ABR 2016
		ENE-DIC 2018			1,604.4				
20	1653	<b>Casma-Huaraz-Huari-Huacaybamba-Jircan-Tingo María-Monzon-Emp. PE-18A (Tingo María)</b>		536.0	382.94				PP2 OBRA BPro Jun-16
		Huaraz-Huari-Huacaybamba-Jircan-Monzon-EMP. PE-18A (Tingo María)	Ancash, Huanuco		382.94		ene/18	dic/18	
21	1659	<b>Emp PE-3S (Huayllapampa) - La Quinua - San Francisco - Puerto Ene -Tzomaveni - Cubatia y ramal Puente Alto Anapati - Boca Sonoro - Punta Carretera</b>		475.1	141.20				PP2 OBRA EJECUCIÓN
		DV. Quillabamba - Puerto Ene - Pta. carretera	Cusco, Junin		141.20		ene/18	dic/18	
22	1774	<b>Juliaca - Putina - Oriental - Sandia - San Ignacio - Punta de Carretera y Dv. Putina - Moho - Conima - Mililaya - Frontera con Bolivia y Dv. Mililaya - Tilali - Frontera con Bolivia</b>		439.0	92.48				PP2 OBRA EJECUCIÓN
		Quiquirá - Putina PUNCO - Punta Carretera	Puno		86.56		ene/18	dic/18	
		Dv. Mililaya - Frontera Bolivia	Puno		5.92		ene/18	dic/18	
23	1615	<b>Andahuaylas (Emp. PE-3S)-Pampachiri-Negromayo (Emp. PE-30A)</b>		180.0	160.29				PP2 OBRA BPro Jun-16
		Andahuaylas (Emp. PE-3S) - Pampachiri - Negromayo (Emp. PE-30A)	Apurimac, Ayacucho		160.29		ene/18	dic/18	
24	1644	<b>Emp. PE 3N (Laguna Sausacocha) - Puente Pallar - Chagual - Tayabamba - Puente Huacrachuco y los Ramales Puente Pallar – Calemar y Tayabamba – Quiches - Emp. PE-12A (Dv. Sihuas)</b>		597.0	301.90				PP2 OBRA EJECUCIÓN
		Fundo Convento - Calemar	La Libertad		41.24		ene/18	dic/18	
		Pte. Pallar- Dv. Marsa	La Libertad		172.60		ene/18	dic/18	
		Dv. Marsa -Tayabamba	La Libertad		61.98		ene/18	dic/18	
		Miraflores - Tayabamba	La Libertad		26.08		ene/18	dic/18	
25	1662	<b>Emp- PE-1N-Pamplona-San José – Cajatambo - Emp. PE-18</b>		214.0	183.02				PP2 OBRA BPro Jun-16
		Emp. PE-1N - Pamplona - Cajatambo - Oyon - Emp. PE-18	Ancash, Lima		183.02		ene/18	dic/18	
26	1866	<b>Emp. PE-3S (Concepción) - Comas - Emp. PE-5S (Satipo)/Emp. PE-5S (Pto. Ocopa) - Atalaya/EMP. PE-5S (Dv. Bajo Kimiriki)-Buenos Aires-Pto. Prado - Mazarobeni - Camajeni - Poyeni</b>		536.0	229.09				PP2 PERFIL
		Emp. PE-3S - PE-5S (Satipo) / Emp. PE-5S (Pto Ocopa)-Atalaya / Emp. PE-5S (Dv. Bajo Kimiriki)- Poyeni	Junin		229.09		ene/18	dic/18	
27	2308	<b>Emp PE-3NG (La Cima) - Conocancha - Emp PE-22 (Chinchan) - Emp PE-20A (Abra La Viuda) - Marcapomacocha - Emp PE-3NG (Chupa) - Emp PE-20A - Sta. Bárbara de Carhuacayan - Conocancha</b>		112.0	113.53				PP2 PERFIL
		Emp PE-3NG (la Cima) - Emp PE-22 (Chinchan) - Emp PE-20A (Abra La Viuda) - Marcapomacocha - Emp PE-3NG (Chupa)	Junin, Lima		113.53		ene/18	dic/18	

## MEJORAMIENTO A NIVEL DE SOLUCIÓN BÁSICA (PAVIMENTO ECONÓMICO)

**JUL 2016 - 2021**

Nº	PFIS	CORREDOR - TRAMO	DEPARTAMENTOS	CORREDOR (Km)	MEJ. (Km)	MEJ. LS. (Km)	INICIO	FIN	SITUACIÓN A ABR 2016
		ENE-DIC 2019			384.7				
28	2061	Emp. PE-1 S (I.V. Mala) - Calango - La Capilla - San Juan de Viscas - San Lorenzo de Quinti - San Juan de Tantarache - Carhuapampa - Chicllapata - Chayanca - Yuracmayo - Emp. PE-22 (Río Blanco)		200.0	153.71				PP2 PERFIL ELAB. TDR
		La Capilla-Río Blanco	Lima		153.71		ene/19	dic/19	
30	2309	Emp PE-1NL (Dv. Tambogrande) - Tambogrande - Chulucanas - Pacaipampa - Emp. PE-3N (Curilcas) - Emp PE-1NJ (El Cincuenta) - Emp PE-1NR (Chulucanas) y Emp PE-02A (Dv. Pte Carrasquillo) - Pte. Carrasquillo		339.0	121.03				PP2 PERFIL
		Emp PE-1NL (Dv. Tambogrande) - Tambogrande - Chulucanas - Pacaipampa - Emp PE-1NJ (El Cincuenta) - Pte. Carrasquillo	Piura		121.03		ene/19	dic/19	
30	1870	Emp. PE-22B (Pte. Raither) - Pte. Paucartambo - Villa Rica - Pto. Bermudez - Von Humbolt y Pte. Paucartambo - Oxapampa		365.0	1.24				PP2 PERFIL ELAB. TDR
		Pte. Paucartambo-Oxapampa	Pasco		1.24		ene/19	dic/19	
31	2401	Emp. PE-5N (Corral Quemado) - Cumba - Dv. Yamon - Lonya Grande - Campo Redondo - Ocalli - Providencia - Cohechan - Lonya Chico- Emp. Am - 108 (Dv. Luya) y Chachapoyas - Rodriguez de Mendoza - Selva Alegre - Soritor -Emp.PE-5N (La Calzada)		512.8	66.63				PP2 PERFIL ELAB. TDR
		Chachapoyas - Rodriguez de Mendoza - Selva Alegre - Soritor -Emp.PE-5N (La Calzada)	San Martín		66.63		ene/19	dic/19	
32	2054	Cajamarca - Celendin - Balsas - Chachapoyas y Dv. Chachapoyas - Pedro Ruiz		367.0	1.50				PP2 PERFIL ELAB. TDR
		Km.57.4 - Micuypampa	Cajamarca		1.50		ene/19	dic/19	
33	2311	Emp PE-28B (Pte. San Francisco) - Kimbiri - Chahuares (Dv. Quellouno) - Dv. Echarati		280.0	40.63				PP2 PERFIL ELAB. TDR
		Tr. Emp PE-28B (Pte. San Francisco) - Kimbiri - Chahuares (Dv. Quellouni) - Dv. Echarati	Cusco		40.63		ene/19	dic/19	

**TOTALES JUL 2016 - 2021**

**3,961**

**373**

MEJ: Mejoramiento referido a cambio de estándar con pavimento a nivel de solución básica (pavimento económico)

LS: Longitudinal de la Sierra

## REHABILITACIÓN Y MEJORAMIENTO A NIVEL DE SOLUCIÓN DEFINITIVA (ASFALTO) - RVN TEMPORAL

**JUL 2016 - 2021**

Nº	PFIS OBRA	CARRETERA - TRAMO	DEPARTAMENTOS	SNIP	TOTAL (Km)	MEJ. (Km)	REH. (Km)	MEJ. LS. (Km)	INICIO OBRA	FIN OBRA <sup>1/</sup>	SITUACIÓN A A ABR 2016
		<b>ENE - DIC 2019</b>			<b>158.5</b>	<b>140.2</b>	<b>18.3</b>				
1	2264	Moquegua - Arequipa, Tr. Emp.PE-36 A (Torata) - Otorá - Jaguay - Omate - Coalaque - Puquina - L.D. Moquegua	Moquegua	50669	158.51	140.24	18.27		mar-17	jun-19	DEF 80%
		<b>ENE - DIC 2020</b>			<b>42.8</b>	<b>42.8</b>					
2	1581	Santa Teresa-Puente Central Hidroeléctrica Machupicchu	Cusco	172973	42.77	42.77			jul-18	abr-20	FACT 0%
<b>TOTALES JUL 2016 - 2021</b>					<b>201</b>	<b>183</b>	<b>18</b>				

<sup>1/</sup> Fecha Fin estimado por OPEI-PFIS en base a plazos históricos (No es ficha fin contractual)

LS: Longitudinal de la Sierra

MEJ: Mejoramiento referido a cambio de estándar con pavimentos a nivel de solución definitiva (asfaltado). REH: Rehabilitación de pavimento (en este caso incluye cambio de pavimento a nivel de solución básica hacia asfalto).

# MEJORAMIENTO A NIVEL DE SOLUCIÓN BÁSICA (PAVIMENTO ECONÓMICO) - RVN TEMPORAL

## JUL 2016 - 2021

Nº	PFIS	CORREDOR - TRAMO	DEPARTAMENTOS	CORREDOR (Km)	MEJ. (Km)	MEJ. LS. (Km)	INICIO	FIN	SITUACIÓN A ABR 2016
		<b>AGO - DIC 2016</b>			<b>12.1</b>				
1	1359	<b>Rosario – Sivia – Canayre y San Francisco – Santa Rosa – San Miguel - Tambo</b>		324.0	<b>12.07</b>				PP1 CCNS EJECUCIÓN
		San Miguel - Tambo	Ayacucho		12.07		ago/16	dic/16	
		<b>ENE-DIC 2017</b>			<b>589.0</b>				
2	1650	<b>Emp. AR-105 (Acoy) - Andamayo - Viraco - Dv. Machahuay -Andagua - Ayo - Huambo - Cabanaconde - Chivay - Vizcachane - Emp. PE-34 A (Dv. Vizcachane)</b>		389.8	<b>213.69</b>				PP2 OBRA EJECUCIÓN
		Viraco - Andamayo	Arequipa		145.82		ene/17	dic/17	
		Km. 99+4 - Km. 123.25	Arequipa		23.85		ene/17	dic/17	
		Dv. Cabanaconde - Huambo	Arequipa		44.02		ene/17	dic/17	
3	1665	<b>Emp. PE-1S (Dv. Aplao) – Corire – Aplao - Chuquibamba – Arma – Cotahuasi – Charcana –Accopampa - Dv. Sayla – Pampachacra – Ushua – Oyolo - Dv. Sequello – Marcabamba – Emp. PE-32C (Pausa) – Marán</b>		464.5	<b>273.17</b>				PP2 OBRA EJECUCIÓN
		Carretera Emp. PE-1S (Dv. Aplao)-Arma- Cotahuasi-Charcana-Oyolo-Colta-Marcabamba-Pausa	Ayacucho		273.17		ene/17	jul/17	
4	1618	<b>Puente Rancho - Panao - Chaglla - Monopampa - Emp. PE-5NA y Oxapampa - Pozuzo - Codo del Pozuzo - Emp. PE5N (Puerto Inca)</b>		332.0	<b>42.20</b>				PP2 OBRA EJECUCIÓN
		Chaglla – Molinopampa	Huanuco		42.20		ene/17	jul/17	
5	1644	<b>Emp. PE 3N (Laguna Sausacocho) - Puente Pallar - Chagual - Tayabamba - Puente Huacrachuco y los Ramales Puente Pallar – Calemar y Tayabamba – Quiches - Emp. PE-12A (Dv. Sihuas)</b>		597.0	<b>36.13</b>				PP2 OBRA EJECUCIÓN
		Miraflores - Emp. PE-10C	La Libertad		36.13		ene/17	dic/17	
6	1774	<b>Juliaca - Putina - Oriental - Sandia - San Ignacio - Punta de Carretera y Dv. Putina - Moho - Conima - Mililaya - Frontera con Bolivia y Dv. Mililaya - Tilali - Frontera con Bolivia</b>		439.0	<b>23.79</b>				PP2 OBRA EJECUCIÓN
		Quiquirá - Putina Punco - Punta Carretera	Puno		20.00		ene/17	dic/17	
		Tilali - Frontera - Bolivia	Puno		3.79		ene/17	dic/17	
		<b>ENE-DIC 2018</b>			<b>377.2</b>				
7	1744	<b>Pro Región - PUNO</b>		1,363.7	<b>377.17</b>				PP2 PERFIL EJECUCIÓN
		Pro Región PUNO (PE-34M, PE-34N, PE-34Ñ, PE-34º, PE-34P, PE-34Q, PE-34R)	Puno		377.17		ene/18	dic/18	
		<b>ENE-DIC 2019</b>			<b>920.5</b>				
8	1744	<b>Pro Región - PUNO</b>		1,363.7	<b>468.54</b>				PP2 PERFIL EJECUCIÓN
		Pro Región PUNO (PE-34S, PE-34T, PE-36E, PE-36F, PE-38B, PE-38N, PE-38Ñ, PE-38O, PE-38M1)	Puno		468.54		ene/19	dic/19	
9	2401	<b>Emp. PE-5N (Corral Quemado) - Cumba - Dv. Yamon - Lonya Grande - Campo Redondo - Ocalli - Providencia - Cohechan - Lonya Chico- Emp. Am - 108 (Dv. Luya) y Chachapoyas - Rodriguez de Mendoza - Selva Alegre - Soritor -Emp. PE-5N (La Calzada)</b>		512.8	<b>270.34</b>				PP2 PERFIL ELAB. TDR
		Emp. PE-5N (Corral Quemado) - Cumba - Dv. Yamon - Lonya Grande - Campo Redondo - Ocalli - Providencia - Cohechan - Lonya Chico- Emp. Am - 108 (Dv. Luya)	Amazonas		270.34		ene/19	dic/19	
10	2313	<b>Santa Bárbara - Emp. PE-30C - Marcapata - Quincemil - Pillcopata - Pte. Carbón</b>		338.0	<b>181.57</b>				PP2 PERFIL ELAB. TDR
		Santa Bárbara - Emp. PE-30C - Marcapata - Quincemil - Pillcopata - Pte. Carbón			181.57		ene/19	dic/19	

## MEJORAMIENTO A NIVEL DE SOLUCIÓN BÁSICA (PAVIMENTO ECONÓMICO) - RVN TEMPORAL

**JUL 2016 - 2021**

Nº	PFIS	CORREDOR - TRAMO	DEPARTAMENTOS	CORREDOR (Km)	MEJ. (Km)	MEJ. LS. (Km)	INICIO	FIN	SITUACIÓN A ABR 2016
		ENE-DIC 2020			337.9				
11	1744	<b>Pro Región - PUNO</b>		1,363.7	<b>337.89</b>				PP2 PERFIL EJECUCIÓN
		Pro Región PUNO (PE-3SP, PE-3SQ, PE-3SR, PE-3SS, PE-3ST, PE-3SU)	Puno		337.89		ene/20	dic/20	

<b>TOTALES JUL 2016 - 2021</b>	<b>2,237</b>	
--------------------------------	--------------	--

MEJ: Mejoramiento referido a cambio de estándar con pavimento a nivel de solución básica (pavimento económico)

LS: Longitudinal de la Sierra