

PROYECTO ESPECIAL DE INFRAESTRUCTURA DE TRANSPORTE NACIONAL

PROVIAS NACIONAL

**REPORTE DE GESTIÓN
ABRIL 2015**

**Oficina de Programacion, Evaluación e Información
PROGRAMACIÓN FÍSICA**

MAYO 2015

F20150529

Anexo Nº 3: Intervenciones en la Red Vial Nacional 2006-2015

INTERVENCIONES	2006	2007	2008	2009	2010	2011	2012	2013	2014	Meta 2015	2015 Ene - Abr	Avance (%)
EN KILOMETROS												
RVN NO CONCESIONADA	10,399	10,685	11,124	12,352	13,584	14,262	16,407	16,704	19,174	18,933	17,834	94.2
Rehabilitación, mejoramiento y construcción	290	219	249	455	354	422	350	496	419	376	86	23.0
Mantenimiento Vial ^{1/}	10,109	10,466	10,875	11,897	13,230	13,840	16,057	16,208	18,755	18,557	17,748	95.6
Rutinario de la RVN pavimentada (*)	7,532	7,615	6,078	5,838	1,414	859	1,309	1,876	2,287	1,525	1,706	111.9
Rutinario de la RVN no pavimentada (*)	2,522	2,633	2,052	2,297	873	1,078	2,055	2,255	3,279	2,144	2,925	136.4
Periódico de la RVN pavimentada	55	219	407	530	585	278		2	53	17	-	0.0
Contratos por Niveles de Servicio ^{2/}			2,338	3,232	10,358	11,624	12,693	12,075	13,137	14,871	13,117	88.2
RVN CONCESIONADA	2,369	2,369	4,031	4,031	4,511	4,539	5,013	5,013	5,013	6,266	6,266	100.0
Rehabilitación, mejoramiento y construcción	97	296	534	1,046	1,595	81	176	77	82	53	35	66.5
Cofinanciada	97	281	515	868	1,571	59	119	4	1	-	-	0.0
Autofinanciadas		14	19	179	25	22	57	73	81	53	35	
Mantenimiento Vial ^{4/}	2,272	2,073	3,497	2,985	2,916	4,457	4,838	4,937	4,931	6,213	6,231	100.3
Cofinanciada	1,867	1,683	3,112	2,759	2,180	3,719	3,659	3,774	3,777	4,653	4,653	0.0
Autofinanciadas	404	390	385	226	736	739	1,178	1,163	1,155	1,560	1,578	101.1
TOTAL INTERVENCIÓN EN LA RVN	12,767	13,054	15,155	16,384	18,095	18,800	21,420	21,717	24,187	25,199	24,100	95.6
RVN EXISTENTE	17,857	23,838	23,903	24,500	23,596	23,319	24,593	25,005	25,789	25,665	25,665	
DICIEMBRE 2015	71	55	63	67	77	81	87	87	94	98	94	
EN MILLONES DE S/.												
RVN NO CONCESIONADA	765	1,159	1,059	1,470	2,626	3,448	3,367	4,151	4,415	4,023	1,084	26.9
Rehabilitación, mejoramiento y construcción	619	793	703	839	1,331	1,785	2,053	3,056	3,209	2,756	744	27.0
Mantenimiento Vial	146	366	357	631	1,295	1,662	1,313	1,095	1,205	1,268	340	26.8
RVN CONCESIONADA	109	196	484	1,990	2,386	2,096	1,590	1,973	1,819	2,044	800	39.1
Rehabilitación, mejoramiento y construcción	35	88	292	1,680	2,146	1,881	1,374	1,612	1,510	1,591	691	43.4
Mantenimiento Vial	74	108	192	310	240	215	216	361	310	454	109	24.0
TOTAL GASTO	874	1,355	1,543	3,460	5,012	5,544	4,956	6,124	6,234	6,068	1,884	31.0

Fuente: PROVIAS NACIONAL - OPEI/PFISICA

(*) Actividad de mantenimiento rutinario que se realizará, hasta contratar la conservación por niveles de servicio. (**) Actualizado a la fecha del reporte según SIAF-MEF

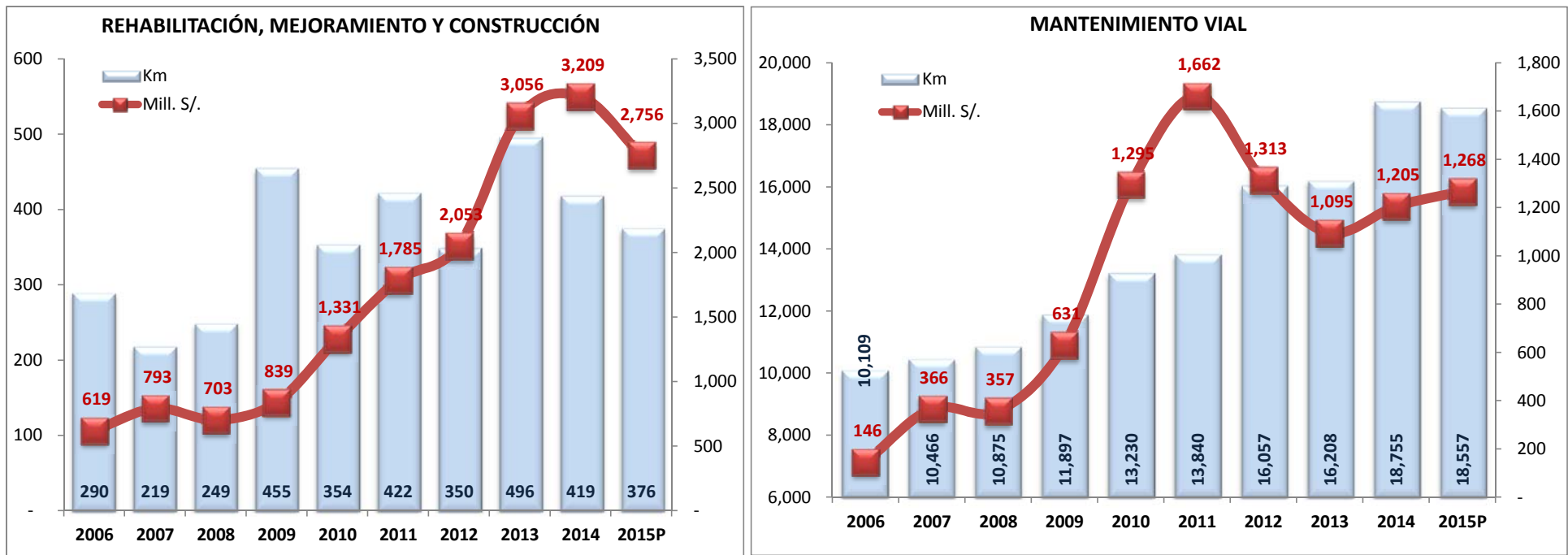
1/ El mantenimiento rutinario no es acumulable por periodos

2/ Información corresponde al mantenimiento rutinario.

3/ Información de OSITRAN - OGPP

4/ De acuerdo al Contrato de Concesión se debe mantener las carreteras concesionadas

Gráfico N° 3.a: Intervenciones en la Red Vial Nacional NO CONCESIONADA - Avance 2006 - 2015



Fuente: PROVIAS NACIONAL. Elaboración: OPEI/PFISICA

Anexo N° 3.a: Intervenciones en la Red Vial Nacional - Avance mensual Año 2015

INTERVENCIONES	Meta 2015	Avance Físico												Ene-Abr 2015	Avance (%)
		Ene	Feb	Mar	Abr	May	Jun	Jul	Ago	Set	Oct	Nov	Dic		
EN KILOMETROS															
RVN NO CONCESIONADA	18,933	14,768	15,485	15,408	13,943	-	-	-	-	-	-	-	-	17,331	92
Rehabilitación, mejoramiento y construcción	376	19	24	23	20									86	23
Mantenimiento Vial ^{1/}	18,557	14,749	15,461	15,384	13,923	-	-	-	-	-	-	-	-	17,245	93
Rutinario de la RVN pavimentada (*)	1,525	1,484	1,514	1,326	1,326									1,706	112
Rutinario de la RVN no pavimentada (*)	2,144	2,180	2,360	2,925	2,898									2,925	136
Periódico de la RVN pavimentada	17														-
Contratos por Niveles de Servicio ^{2/}	14,871	11,085	11,586	11,133	9,700									12,613	85
RVN CONCESIONADA	6,266	6,266	6,266	6,266	6,266	-	-	-	-	-	-	-	-	6,266	100
Rehabilitación, mejoramiento y construcción ^{3/}	53	10	11	10	3	-	-	-	-	-	-	-	-	35	67
Cofinanciada	-														-
Autofinanciadas	53	10	11	10	3									35	67
Mantenimiento Vial ^{4/}	6,213	6,256	6,255	6,256	6,263	-	-	-	-	-	-	-	-	6,231	100
Cofinanciada	4,653	4,653	4,653	4,653	4,653									4,653	100
Autofinanciadas	1,560	1,602	1,602	1,603	1,610									1,578	101
TOTAL INTERVENCIÓN EN LA RVN	25,199	21,034	21,751	21,674	20,209	-	-	-	-	-	-	-	-	23,597	94
RVN EXISTENTE	25,665	25,665	25,665	25,665	25,665	25,665	25,665	25,665	25,665	25,665	25,665	25,665	25,665	25,665	
COBERTURA	98	82	85	84	79	-	-	-	-	-	-	-	-	92	
TIPO DE ADMINISTRACIÓN/ INTERVENCIÓN	PIM 2015**	Ene	Feb	Mar	Abr	May	Jun	Jul	Ago	Set	Oct	Nov	Dic	Devengado Ene-Abr 2015	Avance (%)
EN MILLONES DE S/.															
RVN NO CONCESIONADA	4,023	332	245	294	213	-	-	-	-	-	-	-	-	1,084	27
Rehabilitación, mejoramiento y construcción	2,756	212	159	221	152									744	27
Mantenimiento Vial	1,268	120	86	73	61									340	27
RVN CONCESIONADA	2,044	106	219	47	428	-	-	-	-	-	-	-	-	800	39
Rehabilitación, mejoramiento y construcción	1,591	55	191	41	403									691	43
Mantenimiento Vial	454	50	28	6	25									109	24
TOTAL GASTO	6,068	437	464	341	642	-	-	-	-	-	-	-	-	1,884	31

Fuente: PROVIAS NACIONAL - OPEI/PFISICA

(*) Actividad de mantenimiento rutinario que se realizará, hasta migrar a la conservación por niveles de servicio. (**) Actualizado a la fecha del reporte, según SIAP-MEF

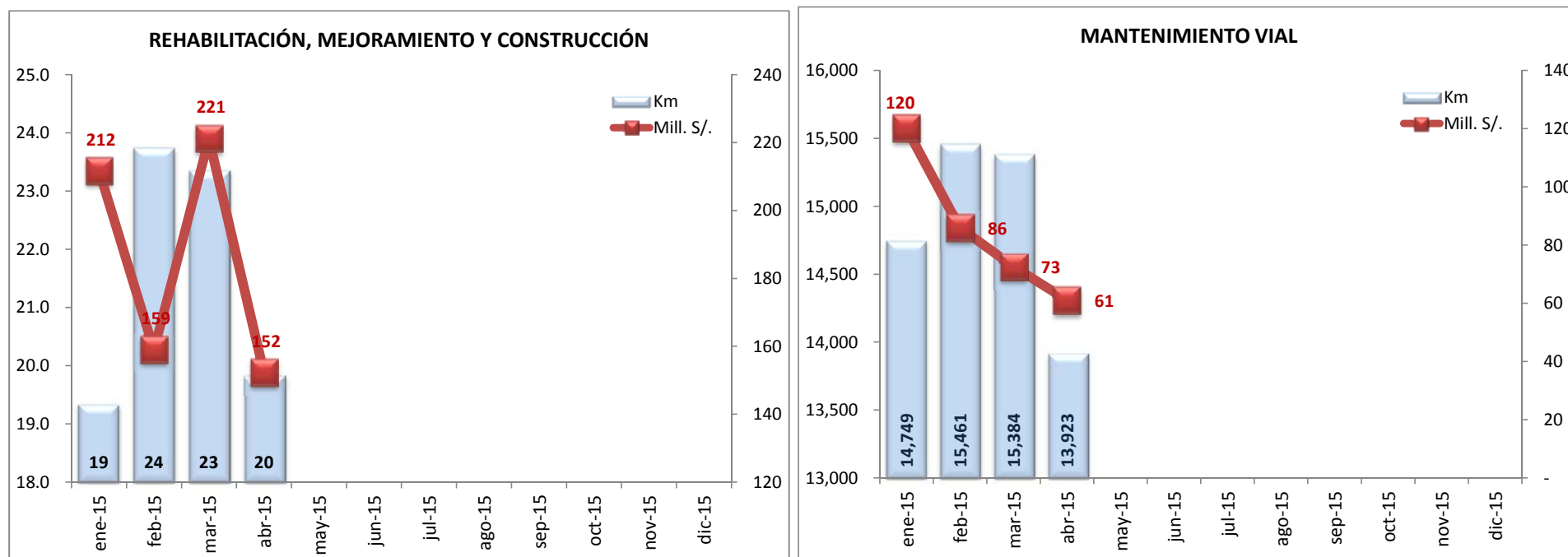
1/ El mantenimiento rutinario no es acumulable por periodos

2/ Información corresponde al mantenimiento rutinario.

3/ Información de OSITRAN - OGPP

4/ De acuerdo al Contrato de Concesión se debe mantener las carreteras concesionadas

Gráfico Nº 3.a: Intervenciones en la Red Vial Nacional NO CONCESIONADA - Avance mensual Año 2015

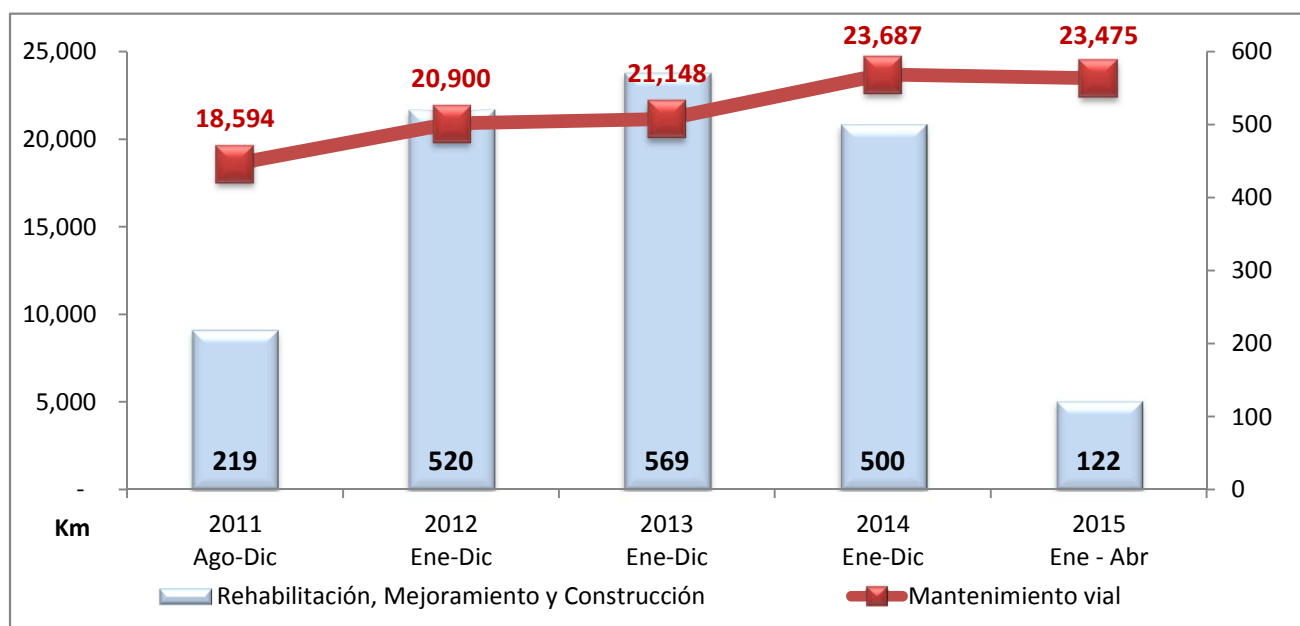


Fuente: PROVIAS NACIONAL. Elaboración: OPEI/PFISICA

Anexo Nº 3.b: AVANCE FÍSICO DEL GOBIERNO AGO 2011 - ABR 2015
Intervenciones en la RVN (Km)

Intervenciones	Unidad Medida	2011 Ago-Dic	2012 Ene-Dic	2013 Ene-Dic	2014 Ene-Dic	2015 Ene - Abr	Ago 2011 - Abr 2015
RVN NO CONCESIONADA	Km	14,274	16,407	16,704	19,174	17,331	17,920
Rehabilitación, Mejoramiento y Construcción	Km	189	350	496	419	86	1,540
Rehabilitación, Mejoramiento y Construcción	Km	189	350	496	419	86	1,540
Mantenimiento vial	Km	14,085	16,057	16,207	18,755	17,245	16,380
Rutinario de la RVN Pavimentada	Km-Año	1,158	1,309	1,876	2,287	1,706	1,706
Rutinario de la RVN No Pavimentada	Km-Año	1,218	2,055	2,255	3,279	2,925	1,921
Periódico de la RVN Pavimentada	Km	85		2	53		139
Por Niveles de Servicio	Km-Año	11,624	12,693	12,075	13,137	12,613	12,613
RVN CONCESIONADA	Km	4,539	5,013	5,013	5,012	6,266	6,266
Rehabilitación, Mejoramiento y Construcción	Km	30	170	73	81	35	389
Cofinanciada	Km	13	113		-		126
Autofinanciadas	Km	17	57	73	81	35	264
Conservación y Mantenimiento	Km-Año	4,509	4,843	4,940	4,931	6,231	5,876
Cofinanciada	Km-Año	3,765	3,665	3,778	3,777	4,653	4,527
Autofinanciadas	Km-Año	743	1,178	1,163	1,155	1,578	1,349
TOTAL INTERVENCIÓN	Km	18,813	21,420	21,717	24,186	23,597	24,186
RED VIAL NACIONAL EXISTENTE	Km	23,319	24,593	25,005	25,005	25,665	
COBERTURA	%	81	87	87	97	92	

Intervenciones	Unidad Medida	2011 Ago-Dic	2012 Ene-Dic	2013 Ene-Dic	2014 Ene-Dic	2015 Ene - Abr	Ago 2011 - Abr 2015
Rehabilitación, Mejoramiento y Construcción	Km	219	520	569	500	122	1,930
RVN NO CONCESIONADA	Km	189	350	496	419	86	1,540
RVN CONCESIONADA	Km	30	170	73	81	35	389
Mantenimiento vial	Km	18,594	20,900	21,148	23,687	23,475	22,256
RVN NO CONCESIONADA	Km-Año	14,085	16,057	16,207	18,755	17,245	16,380
RVN CONCESIONADA	Km-Año	4,509	4,843	4,940	4,931	6,231	5,876
TOTAL INTERVENCIÓN	Km	18,813	21,420	21,717	24,186	23,597	24,186

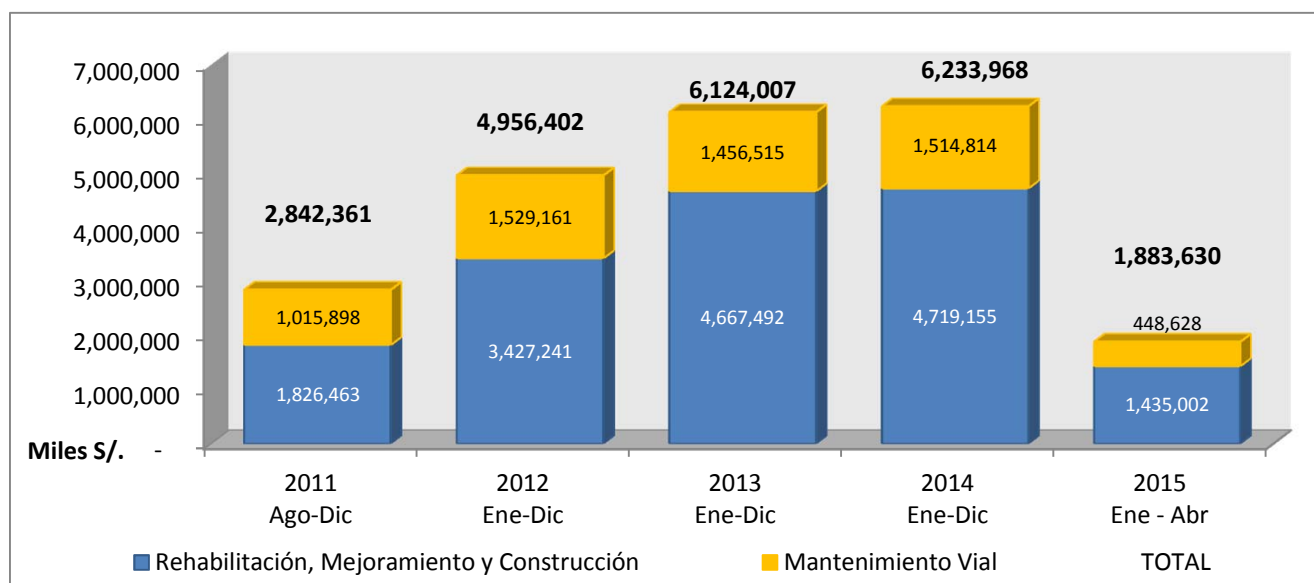


Anexo N° 3.c: AVANCE FINANCIERO DEL GOBIERNO AGO 2011 - ABR 2015
Intervenciones en la RVN (Miles S/. Devengados)

INTERVENCIONES	2011 Ago-Dic	2012 Ene-Dic	2013 Ene-Dic	2014 Ene-Dic	2015 Ene - Abr	Ago 2011 - Abr 2015	Particip.
RVN NO CONCESIONADA	1,863,807	3,366,540	4,150,961	4,414,606	1,083,613	14,879,527	67.5%
Rehabilitación, Mejoramiento y Construcción	918,572	2,053,355	3,055,834	3,209,373	743,897	9,981,031	45.3%
Rehabilitación, Mejoramiento y Construcción	918,572	2,053,355	3,055,834	3,209,373	743,897	9,981,031	45.3%
Mantenimiento Vial	945,235	1,313,185	1,095,127	1,205,233	339,716	4,898,496	22.2%
Rutinario de la RVN Pavimentada	3,437	6,411	11,543	12,093	2,698	36,183	0.2%
Rutinario de la RVN No Pavimentada	3,191	10,788	11,920	21,884	4,511	52,293	0.2%
Periódico de la RVN Pavimentada	43,751	23,025	8,896	26,305	3,900	105,877	0.5%
Por Niveles de Servicio	807,155	1,120,721	896,964	998,108	273,196	4,096,143	18.6%
Emergencias	1,618	84,453	40,697	14,863	326	141,957	0.6%
Operación de Peajes	6,757	18,233	19,314	19,722	6,242	70,267	0.3%
Habilitación de Peajes	28	822	1,306	258	-	2,414	0.0%
Operación Zonales	7,412	16,305	17,602	20,889	7,619	69,827	0.3%
Puentes	59,599	1,069	54,740	58,813	20,227	194,449	0.9%
Gestión	12,288	31,359	32,144	32,297	20,998	129,086	0.6%
RVN CONCESIONADA	978,554	1,589,862	1,973,046	1,819,362	800,017	7,160,841	32.5%
Rehabilitación, Mejoramiento y Construcción	907,891	1,373,886	1,611,658	1,509,781	691,105	6,094,321	27.7%
Cofinanciada	899,553	1,342,196	1,576,278	1,430,199	676,819	5,925,045	26.9%
Autofinanciadas	8,338	31,690	35,380	79,582	14,286	169,276	0.8%
Mantenimiento Vial	70,663	215,976	361,389	309,581	108,912	1,066,520	4.8%
Cofinanciada	70,663	215,976	361,389	309,581	108,912	1,066,520	4.8%
Autofinanciadas	-	-	-	-	-	-	0.0%
TOTAL INTERVENCION	2,842,361	4,956,402	6,124,007	6,233,968	1,883,630	22,040,368	100.0%

INTERVENCIONES	2011 Ago-Dic	2012 Ene-Dic	2013 Ene-Dic	2014 Ene-Dic	2015 Ene - Abr	Ago 2011 - Abr 2015	Particip.
Rehabilitación, Mejoramiento y Construcción	1,826,463	3,427,241	4,667,492	4,719,155	1,435,002	16,075,352	73%
RVN NO CONCESIONADA	918,572	2,053,355	3,055,834	3,209,373	743,897	9,981,031	45%
RVN CONCESIONADA	907,891	1,373,886	1,611,658	1,509,781	691,105	6,094,321	28%
Mantenimiento Vial	1,015,898	1,529,161	1,456,515	1,514,814	448,628	5,965,016	27%
RVN NO CONCESIONADA	945,235	1,313,185	1,095,127	1,205,233	339,716	4,898,496	22%
RVN CONCESIONADA	70,663	215,976	361,389	309,581	108,912	1,066,520	5%
TOTAL INTERVENCION	2,842,361	4,956,402	6,124,007	6,233,968	1,883,630	22,040,368	100%

Fuente: Elaboración propia con información SIAF-MEF.



Anexo 3.1: Rehabilitación y mejoramiento de Carreteras de la RVN No Concesionada - Avance físico Abril 2015

Tipo Adm. RVN		Tipo y Niv. Int.		Item de Tipo		Proy/Prod	Tramo	Conv/PINV	Me	Meta Global					Avance Físico		Meta		Avance de la Meta Física			Avance Total			Presupuesto s/.		
Interv	C	Tra	Cd	Cód. Fas	Sec SIAF	Sec PFIS	Finalidad de la Meta			SNIP	Meta Física	Unidad de Medida	Inicio	Fin	Logrado a 2013	Logrado 2014	POI 2015	Unidad de Medida	I Trim	Abr	Logrado 2015 Ene-Abr	A Abr-2015	% A Abr-2015	PIA	PIM	Devengado Ene-Abr	
RVN NO CONCESIONADA																											
Rehabilitación, Mejoramiento y Construcción																											
Rehabilitación, Mejoramiento y Construcción											2,247.620	Kilómetro				857.655	418.550	375.934	Kilómetro	66.432	19.842	86.275	1,362.480	60.619	1,660,328,781	1,978,996,495	508,821,365
2002060							Rehabilitación y Mejoramiento de Carretera Tingo Maria - Aguaytía - Pucallpa			2434	58.053	Kilómetro			50.109	0.421	3.329	Kilómetro	0.676		0.676	51.206	88.206	21,479,426	47,606,953	1,968,002	
							Tr. Pte. Chino - Aguaytía				7.944	Kilómetro				0.421	3.329	Kilómetro	0.676		0.676	1.097	13.809	21,479,426	45,638,951		
							04 Obra 0068 0088 0083807. Carretera Puente Chino - Aguaytía (sectores Dañados)			2434	7.944	Kilómetro	ago/2014	feb/2016		0.421	3.329	Kilómetro	0.676		0.676	1.097	13.809	21,479,426	45,638,951		
							Tr. San Alejandro - Neshuya				50.109	Kilómetro			50.109			Kilómetro				50.109	100.000		1,968,002	1,968,002	
							04 Obra 0594 0002 0060981 Rehabilitación Y Mejoramiento Carretera Tramo San Alejandro - Neshuya			2434	50.109	Kilómetro	may/2008	nov/2010	50.109			Kilómetro				50.109	100.000		1,968,002	1,968,002	
2002210							Rehabilitación y Mejoramiento de la Carretera Chamaya - Jaen - San Ignacio - Río Canchis			8880	54.580	Kilómetro			15.402	30.603	6.785	Kilómetro	2.588	0.982	3.570	49.575	90.830	20,950,166	30,442,976	21,147,872	
							Tr. Pericos - San Ignacio				54.580	Kilómetro			15.402	30.603	6.785	Kilómetro	2.588	0.982	3.570	49.575	90.830	20,950,166	30,442,976	21,147,872	
							04 Obra 0073 0116 0052497. Pericos San Ignacio (inc Via De Evitamiento)			8880	54.580	Kilómetro	ene/2013	jun/2015	15.402	30.603	6.785	Kilómetro	2.588	0.982	3.570	49.575	90.830	20,950,166	30,442,976	21,147,872	
2002604							Rehabilitación y Mejoramiento de la Carretera Casma-Yaulan-Huaraz			3286	39.330	Kilómetro			39.330			Kilómetro				39.330	100.000		8,545,242	2,985,127	
							Tr. II Pariacoto - Yupash				39.330	Kilómetro			39.330			Kilómetro				39.330	100.000		8,545,242	2,985,127	
							04 Obra 0595 0149 0073007 Rehabilitación Y Mejoramiento De La Carretera Casma-yautan-huaraz Tramo Pariacoto Yupash			3286	39.330	Kilómetro	may/2009	ocl/2011	39.330			Kilómetro				39.330	100.000		8,545,242	2,985,127	
2015973							Rehabilitación y Mejoramiento de la Carretera Juanjui - Tocache			2794	43.280	Kilómetro			18.550	24.730		Kilómetro				43.280	100.000		21,461,034	21,361,034	
							Tr. Juanjui - Campanilla				43.280	Kilómetro			18.550	24.730		Kilómetro				43.280	100.000		21,461,034	21,361,034	
							04 Obra 0446 0221 0053030 Tramo Juanjui Campanilla			2794	43.280	Kilómetro	abr/2013	dic/2014	18.550	24.730		Kilómetro				43.280	100.000		21,461,034	21,361,034	
2022221							Rehabilitación y Mejoramiento de la Carretera Ollantaytambo - Quillabamba			6655	54.086	Kilómetro			54.086			Kilómetro				54.086	100.000		28,533	28,533	
							Tr. Alfamayo - Chaullay - Quillabamba				54.086	Kilómetro			54.086			Kilómetro				54.086	100.000		28,533	28,533	
							04 Obra 0538 0230 0047552 Alfamayo Chaullay Quillabamba			6655	54.086	Kilómetro	abr/2010	ago/2013	54.086			Kilómetro				54.086	100.000		28,533	28,533	
2022937							Rehabilitación y Mejoramiento de la Carretera Trujillo - Shiran - Huamachuco			3291	70.899	Kilómetro			65.716	5.183		Kilómetro				70.899	100.000		2,478	2,478	
							Tr. Dv. Oluzco - Dv. Callacuyan				70.899	Kilómetro			65.716	5.183		Kilómetro				70.899	100.000		2,478	2,478	
							04 Obra 0570 0233 0088499 Dv. Oluzco - Dv. Callacuyan			3291	70.899	Kilómetro	nov/2010	mar/2014	65.716	5.183		Kilómetro				70.899	100.000		2,478	2,478	
2026654							Rehabilitación y Mejoramiento de la Carretera Dv. Tocache-Tocache			17234	63.940	Kilómetro			63.940			Kilómetro				63.940	100.000		263,130		
							Tr. Pte. Pucayacu - Pte. Porongo				63.940	Kilómetro			63.940			Kilómetro				63.940	100.000		263,130		
							04 Obra 0452 0003 0043649 Rehabilitación Y Mejoramiento Carretera Dv. Tocache-locache Tramo Pte. Pucayacu - Pte. Porongo			17234	63.940	Kilómetro	ago/2008	jul/2011	63.940			Kilómetro				63.940	100.000		263,130		
2026767							Rehabilitación y Mejoramiento de la Carretera Quinua-San Francisco			16256	94.590	Kilómetro			49.310	4.615	28.620	Kilómetro	4.248	0.019	4.267	58.192	61.520	170,697,982	149,388,879	30,858,114	
							Tr. Quinua - San Francisco Km. 78+500 - 172+420				94.590	Kilómetro			49.310	4.615	28.620	Kilómetro	4.248	0.019	4.267	58.192	61.520	170,697,982	149,388,879	30,858,114	
							04 Obra 0080 0406 0052671. Quinua San Francisco Km 78 500 Al Km 172 420			16256	94.590	Kilómetro	abr/2012	ocl/2016	49.310	4.615	28.620	Kilómetro	4.248	0.019	4.267	58.192	61.520	170,697,982	149,388,879	30,858,114	
2028339							Rehabilitación y Mejoramiento de la Carretera Cajamarca-Celendin-Balzas			4653	26.000	Kilómetro			20.342	5.658		Kilómetro				26.000	100.000		1,941,000		
							Tr. La Encanada (Km. 26) - Km. 52+000				26.000	Kilómetro			20.342	5.658		Kilómetro				26.000	100.000		1,941,000		
							04 Obra 0642 0464 0063496 Rehabilitación Y Mejoramiento Carretera Cajamarca - Celendin - Balzas, Tramo Km. 26+000 Al Km. 52+000 (saldo De Obra)			4653	26.000	Kilómetro	ene/2013	jun/2014	20.342	5.658		Kilómetro				26.000	100.000		1,941,000		
2031693							Mejoramiento y Construcción de la Carretera Ruta 10 Tramo Huamachuco - Puente Pallar - Juanjui			15956	28.325	Kilómetro			7.931	17.409	1.520	Kilómetro	2.985		2.985	28.325	100.000	2,616,190	12,424,450	9,126,050	
							Tr. Huamachuco - Sacsacocho - Puente Pallar				28.325	Kilómetro			7.931	17.409	1.520	Kilómetro	2.985		2.985	28.325	100.000	2,616,190	12,424,450	9,126,050	
							04 Obra 0128 0769 0063519. Mejoramiento Y Construcción De La Carretera Ruta 10, Tramo: Huamachuco-pte. Pallar-juanjui, Sector: Huamachuco-sacsacocho-puente Pallar			15956	28.325	Kilómetro	abr/2013	ene/2015	7.931	17.409	1.520	Kilómetro	2.985		2.985	28.325	100.000	2,616,190	12,424,450	9,126,050	
2041965							Mejoramiento de la Carretera Oyotun - Las Delicias (Km. 0 + 000 - Km. 4+ 042) y Reubicación de P			38965	4.040	Kilómetro			0.044	0.044	3.800	Kilómetro	0.360		0.360	0.404	10.000	6,794,896	7,799,165	783,966	
							Tr. Oyotun - Las Delicias				4.040	Kilómetro			0.044	0.044	3.800	Kilómetro	0.360		0.360	0.404	10.000	6,794,896	7,799,165	783,966	
							04 Obra 0129 0786 0047986. Carretera Oyotun - Las Delicias (km. 0 000 - Km. 4 042) Y Reubicación De Puente Las Delicias, Distrito De Oyotun			38965	4.040	Kilómetro	nov/2014	dic/2015	0.044	0.044	3.800	Kilómetro	0.360		0.360	0.404	10.000	6,794,896	7,799,165	783,966	

Anexo 3.1: Rehabilitación y mejoramiento de Carreteras de la RVN No Concesionada - Avance físico Abril 2015

Tipo Adm. RVN		Tipo y Niv. Int.		Item de Tipo		Proy/Prod	Tramo	Conv/PINV	Me	Meta Global					Avance Físico		Meta		Avance de la Meta Física			Avance Total			Presupuesto s/.		
Interv	C	Tra	Cód. Fas	Sec SIAF	Sec PFI	Finalidad de la Meta	SNIP	Meta Física	Unidad de Medida	Inicio	Fin	Logrado a 2013	Logrado 2014	POI 2015	Unidad de Medida	I Trim	Abr	Logrado 2015 Ene-Abr	A Abr-2015	% A Abr-2015	PIA	PIM	Devengado Ene-Abr				
			04 Obra	0162	0503	0063498. Rehabilitación Y Mejoramiento De La Carretera Canele - Lunahuana	57858	37.440	Kilómetro	ene/2014	mar/2016		25.448	16.080	Kilómetro	3.621	2.029	5.650	31.098	83.061	17.584,057	48.222,771	28.844,532				
			2078363			Mejoramiento de la Carretera Chuquicara - Puente Quiroz - Tauca - Cabana - Huandoval - Pallasca	3543	56.200	Kilómetro							Kilómetro							29.634,585				
			Tr. Tauca - Pallasca (Km. 145+000 - 201+200)					56.200	Kilómetro							Kilómetro							29.634,585				
			04 Obra	0483	0963	0110959 Carretera Chuquicara - Puente Quiroz - Tauca - Cabana - Huandoval - Pallasca, Tr. Tauca (km 145 000) - Pallasca (km 201 200)	3543	56.200	Kilómetro	mar/2016	jul/2018				Kilómetro								29.634,585				
			2078371			Mejoramiento de la Carretera Satipo-Mazamari-Dv. Pangoa- Puerto Ocopa	4808	65.820	Kilómetro				9.379	31.120	24.950	Kilómetro	4.976	0.698	5.674	46.173	70.150	67.040,226	61.531,981	31.907,813			
			Tr. Satipo - Mazamari - Dv. Pangoa - Pto.Ocopa					65.820	Kilómetro				9.379	31.120	24.950	Kilómetro	4.976	0.698	5.674	46.173	70.150	67.040,226	61.531,981	31.907,813			
			04 Obra	0172	0967	0063521. Mejoramiento De La Carretera Satipo - Mazamari - Dv. Pangoa - Puerto Ocopa	4808	65.820	Kilómetro	may/2013	mar/2016	9.379	31.120	24.950	Kilómetro	4.976	0.698	5.674	46.173	70.150	67.040,226	61.531,981	31.907,813				
			2078608			Rehabilitación y Mejoramiento de la Carretera Huancavelica - Lircay	73004	73.510	Kilómetro						22.520	Kilómetro	0.504	1.245	1.748	1.748	2.378	122.331,027	120.726,034	25.632,165			
			Tr. Huancavelica-Lircay: km 0 - km 1.55					1.550	Kilómetro						1.000	Kilómetro											
			046 CC N° 013-2012-MTC/20 (04.Ago.12) Mun. Prov. Huancavelica					1.550	Kilómetro						1.000	Kilómetro											
			04 Obra	-	1556	Construcción de la Carretera Huancavelica - Lircay: Tr. Km. 0+000 - Km. 1+550	73004	1.550	Kilómetro	jul/2014	may/2015				1.000	Kilómetro											
			Tr. Huancavelica-Lircay: km 1.55 - Lircay					71.960	Kilómetro						21.520	Kilómetro	0.504	1.245	1.748	1.748	2.429	122.331,027	120.726,034	25.632,165			
			04 Obra	0177	1557	0115285. Rehabilitación Y Mejoramiento De La Carretera Huancavelica - Lircay	73004	71.960	Kilómetro	mar/2015	ago/2017			21.520	Kilómetro	0.504	1.245	1.748	1.748	2.429	122.331,027	120.726,034	25.632,165				
			2088774			Rehabilitación y Mejoramiento de la Carretera Huaura - Sayan - Churin	34470	104.420	Kilómetro				8.330	46.175	32.020	Kilómetro	9.332	3.276	12.609	67.114	64.273	103.511,796	147.913,287	60.062,421			
			Tr. Huaura - Sayan - PuenteTingo					99.280	Kilómetro				8.330	46.175	32.020	Kilómetro	9.332	3.276	12.609	67.114	67.601	103.511,796	147.913,287	60.062,421			
			04 Obra	0180	0671	0083806. Carretera Huaura - Sayan - Churin	34470	99.280	Kilómetro	abr/2013	may/2016	8.330	46.175	32.020	Kilómetro	9.332	3.276	12.609	67.114	67.601	103.511,796	147.913,287	60.062,421				
			Tr. Puente Tingo - Churin					5.140	Kilómetro							Kilómetro											
			04 Obra	-	1068	1530581 REHABILITACION Y MEJORAMIENTO DE LA CARRETERA HUAURA - SAYAN - CHURIN TRAMO PUENTE TINGO - CHURIN REGION LIMA	34470	5.140	Kilómetro	jun/2015	dic/2016					Kilómetro											
			2089761			Rehabilitación y Mejoramiento de la Carretera Imperial-Mayocc-Ayacucho Tramo Mayocc-Huanta	70107	27.536	Kilómetro				1.244	13.620	12.280	Kilómetro	4.050	1.110	5.161	20.025	72.723	21.023,690	39.837,441	18.100,951			
			Tr. Mayocc - Huanta					27.536	Kilómetro				1.244	13.620	12.280	Kilómetro	4.050	1.110	5.161	20.025	72.723	21.023,690	39.837,441	18.100,951			
			04 Obra	0184	0972	0063523. Rehabilitación Y Mejoramiento De La Carretera Imperial-mayocc-ayacucho, Tramo Mayocc-huanta	70107	27.536	Kilómetro	sep/2013	mar/2016	1.244	13.620	12.280	Kilómetro	4.050	1.110	5.161	20.025	72.723	21.023,690	39.837,441	18.100,951				
			2106854			Rehabilitación y Mejoramiento de la Carretera Andahuaylas - Pampachiri - Negromayo	5080	20.700	Kilómetro						8.220	Kilómetro						8.729,907	58.928,776				
			Tr. Andahuaylas - Huancabamba					20.700	Kilómetro						8.220	Kilómetro						8.729,907	58.928,776				
			04 Obra	0192	1559	0110956. Carretera Andahuaylas - Pampachiri - Negromayo Tramo Andahuaylas - Huancabamba (aeropuerto)	5080	20.700	Kilómetro	jun/2015	dic/2016				8.220	Kilómetro						8.729,907	58.928,776				
			2109837			Rehabilitación y Mejoramiento de la Carretera Dv. La Tina-La Tina-Surpampa-Chirinos-Cachaquito	108035	14.330	Kilómetro					0.974	12.910	Kilómetro	5.623	0.673	6.296	7.270	50.733	11.233,629	13.695,799	6.522,640			
			Tr. Dv. La Tina - La Tina - Surpampa - Chirinos - Cachaquito					14.330	Kilómetro					0.974	12.910	Kilómetro	5.623	0.673	6.296	7.270	50.733	11.233,629	13.695,799	6.522,640			
			04 Obra	0198	0989	0050184. Division La Tina - La Tina - Surpampa - Chirinos - Cachaquito	108035	14.330	Kilómetro	oct/2014	may/2016		0.974	12.910	Kilómetro	5.623	0.673	6.296	7.270	50.733	11.233,629	13.695,799	6.522,640				
			2110320			Rehabilitación y Mejoramiento de la Carretera Puerto Bermudez - San Alejandro	3373	175.110	Kilómetro						8.000	Kilómetro						102,801,282	37,649,865				
			Tr. Pto. Bermudez - Ciudad Constitucion					57.240	Kilómetro						2.610	Kilómetro											
			04 Obra	0627	0993	0102190 Rehabilitación Y Mejoramiento Del Tramo Puerto Bermudez - Ciudad Constitucion	3373	57.240	Kilómetro	jul/2015	dic/2017				2.610	Kilómetro											
			Tr. Ciudad Constitucion - Pto. Sungaro					54.970	Kilómetro						5.390	Kilómetro							3,454,254				
			04 Obra	0626	0996	0102189 Rehabilitación Y Mejoramiento Del Tramo Ciudad Constitucion - Puerto Sungaro	3373	54.970	Kilómetro	jul/2015	oct/2017				5.390	Kilómetro							3,454,254				

Anexo 3.1: Rehabilitación y mejoramiento de Carreteras de la RVN No Concesionada - Avance físico Abril 2015

Tipo Adm. RVN		Tipo y Niv. Int.		Item de Tipo		Proy/Prod	Tramo	Conv/PINV	Me	Meta Global					Avance Físico		Meta		Avance de la Meta Física			Avance Total			Presupuesto s/.		
Interv	C	Tr	Cd	Cód. Fas	Sec SIAF	Sec PFIS	Finalidad de la Meta	SNIP	Meta Física	Unidad de Medida	Inicio	Fin	Logrado a 2013	Logrado 2014	POI 2015	Unidad de Medida	I Trim	Abr	Logrado 2015 Ene-Abr	A Abr-2015	% A Abr-2015	PIA	PIM	Devengado Ene-Abr			
				04 Obra	0200	1562	Tr. Pto. Sungaro - Dv. San Alejandro	3373	62.900	Kilómetro						Kilómetro							102,801,282	34,195,611			
				04 Obra	0203	1001	0102195. Rehabilitacion Y Mejoramiento Del Tramo Puerto Sungaro - San Alejandro		62.900	Kilómetro	jul/2015	dic/2017				Kilómetro							102,801,282	34,195,611			
				04 Obra	0485	1563	Mejoramiento de la Carretera San Marcos -Cajabamba-Sausacocho	11432	97.752	Kilómetro			7.129	30.210	19.180	Kilómetro	5.028	1.735	6.763	44.102	45.116	124,123,631	55,393,113	19,563,702			
				04 Obra	0203	1001	Tr. San Marcos - Cajabamba		58.802	Kilómetro			7.129	30.210	19.180	Kilómetro	5.028	1.735	6.763	44.102	75.001	124,123,631	55,393,113	19,563,702			
				04 Obra	0485	1563	0102177. Mejoramiento Del Tramo San Marcos - Cajabamba	11432	58.802	Kilómetro	sep/2013	feb/2016	7.129	30.210	19.180	Kilómetro	5.028	1.735	6.763	44.102	75.001	124,123,631	55,393,113	19,563,702			
				04 Obra	0485	1563	Tr. Cajabamba - Sausacocho		38.950	Kilómetro						Kilómetro											
				04 Obra	0485	1563	0110962 Carretera San Marcos -cajabamba-sausacocho Tramo Cajabamba sausacocho	11432	38.950	Kilómetro	mar/2018	mar/2020				Kilómetro											
				04 Obra	0547	1088	Rehabilitación de la Carretera Desvío Las Vegas - Tarma	169126	32.620	Kilómetro			19.220	13.400		Kilómetro						32.620	100.000	2,971,013			
				04 Obra	0547	1088	Tr. Dv. Las Vegas - Tarma		32.620	Kilómetro			19.220	13.400		Kilómetro						32.620	100.000	2,971,013			
				04 Obra	0547	1088	0055850 Reh. Y Mej. Dv. Las Vegas-tarma	169126	32.620	Kilómetro	sep/2012	jul/2014	19.220	13.400		Kilómetro						32.620	100.000	2,971,013			
				04 Obra	0467	1053	Rehabilitación y Mejoramiento de la Carretera Emp. R01N Río Seco - El Ahorcado - Emp. R016 Sayan	34473	42.600	Kilómetro			26.441	16.159		Kilómetro						42.600	100.000	51,999	51,999		
				04 Obra	0467	1053	Tr. Emp. PE-1N (Ov. Río Seco) - El Ahorcado - Sla. Rosa - Emp. PE-18 (Dv. Sayan)		42.600	Kilómetro			26.441	16.159		Kilómetro						42.600	100.000	51,999	51,999		
				04 Obra	0467	1053	0094790 Rehabilitacion Y Mejoramiento De La Carretera Emp. Pe-1n Río Seco - El Ahorcado - Emp. Pe-18 (sayan)	34473	42.600	Kilómetro	mar/2013	ago/2014	26.441	16.159		Kilómetro						42.600	100.000	51,999	51,999		
				04 Obra	0221	1048	Rehabilitación y Mejoramiento de la Carretera Yauri-negromayo-oscollo-imata, Tramo Dv. Imata-os	116092	67.730	Kilómetro			4.769	24.578	26.650	Kilómetro	4.484	1.998	6.482	35.829	52.900	73,092,244	81,768,821	23,159,480			
				04 Obra	0221	1048	Tr. Dv. Imata - Oscollo - Negromayo		67.730	Kilómetro			4.769	24.578	26.650	Kilómetro	4.484	1.998	6.482	35.829	52.900	73,092,244	81,768,821	23,159,480			
				04 Obra	0221	1048	0063510. Rehabilitacion Y Mejoramiento De La Carretera Yauri-negromayo-oscollo-imata, Tramo Dv. Imata-oscollo-negromayo	116092	67.730	Kilómetro	abr/2013	ago/2016	4.769	24.578	26.650	Kilómetro	4.484	1.998	6.482	35.829	52.900	73,092,244	81,768,821	23,159,480			
				04 Obra	0225	0100	Construcción de la Ampliación de una Segunda Calzada del Tramo Dv. Aeropuerto Pucallpa-cement	128445	10.052	Kilómetro			2.469		4.538	Kilómetro	0.003	0.002	0.005	2.474	24.612	58,396,778	116,073,133	6,774,838			
				04 Obra	0225	0100	Tr. Dv. Aeropuerto Pucallpa - Cementerio Jardín del Buen Recuerdo		10.052	Kilómetro			2.469		4.538	Kilómetro	0.003	0.002	0.005	2.474	24.612	58,396,778	116,073,133	6,774,838			
				04 Obra	0225	0100	0063529. Construcción De La Ampliación De La Segunda Calzada Del Tramo Dv. Aeropuerto Pucallpa-cementerio Jardín Del Buen Recuerdo	128445	10.052	Kilómetro	may/2014	feb/2016	2.469		4.538	Kilómetro	0.003	0.002	0.005	2.474	24.612	58,396,778	116,073,133	6,774,838			
				04 Obra	0228	1323	Mejoramiento de la Carretera Rodríguez De Mendoza - Empalme Ruta Pe-5n La Calzada, Tramo Se	107953	27.390	Kilómetro					17.220	Kilómetro	0.101	0.381	0.482	0.482	1.760	61,454,571	56,926,904				
				04 Obra	0228	1323	Tr. Selva Alegre-Empalme Ruta N° PE-5N (La Calzada)		27.390	Kilómetro					17.220	Kilómetro	0.101	0.381	0.482	0.482	1.760	61,454,571	56,926,904				
				04 Obra	0228	1323	0052879. Rodríguez De Mendoza - Empalme Ruta Pe-5n, Tramo Selva Alegre-empalme Ruta Pe-5n	107953	27.390	Kilómetro	mar/2015	ene/2016			17.220	Kilómetro	0.101	0.381	0.482	0.482	1.760	61,454,571	56,926,904				
				04 Obra	0235	1591	Rehabilitación y Mejoramiento de la Carretera Imperial - Pampas	73078	36.850	Kilómetro				1.076	18.990	Kilómetro	2.801	2.321	5.122	6.198	16.820	82,161,661	107,253,685	18,591,708			
				04 Obra	0235	1591	Tr. Imperial - Pampas		36.850	Kilómetro				1.076	18.990	Kilómetro	2.801	2.321	5.122	6.198	16.820	82,161,661	107,253,685	18,591,708			
				04 Obra	0235	1591	0132838. Rehabilitacion Y Mejoramiento De La Carretera Imperial Pampas	73078	36.850	Kilómetro	nov/2014	may/2016		1.076	18.990	Kilómetro	2.801	2.321	5.122	6.198	16.820	82,161,661	107,253,685	18,591,708			
				04 Obra	0510	1735	Rehabilitación y Mejoramiento de la vía de Evitamiento a la ciudad de Piura (IIRSA Norte)		4.800	Kilómetro						Kilómetro							22,656,712				
				04 Obra	0510	1735	Tr. Vía de Evitamiento a la ciudad de Piura (IIRSA Norte)		4.800	Kilómetro						Kilómetro							22,656,712				
				04 Obra	0510	1735	0144507 Construcción De La Obra Adicional Intercambio Vial Piura		4.800	Kilómetro	nov/2014	nov/2015				Kilómetro							22,656,712				
				04 Obra	0612	1579	Rehabilitación y mejoramiento de la carretera Dv. Negromayo - Occoruro - Pallpata - Dv. Yauri	142861	76.500	Kilómetro					4.770	Kilómetro								47,738,751			
				04 Obra	0612	1579	Tr. Dv. Negromayo - Ocoruro - Pallpata - Dv. Yauri		76.500	Kilómetro					4.770	Kilómetro								47,738,751			
				04 Obra	0612	1579	0115032 Obra Carretera Dv. Negromayo - Occoruro - Pallpata - Dv. Yauri	142861	76.500	Kilómetro	jul/2015	feb/2018			4.770	Kilómetro								47,738,751			
				04 Obra	0539	2142	Construcción de la Segunda Calzada de la Vía de Evitamiento Piura - Carretera Panamericana Norte	286270	13.924	Kilómetro						Kilómetro							82,824,017	43,164,002			
				04 Obra	0539	2142	Tr. Panamericana Norte Km. 988+000 - 1001-924		13.924	Kilómetro						Kilómetro							82,824,017	43,164,002			
				04 Obra	0539	2142	0159187 Construcción De La Segunda Calzada De La Vía De Evitamiento De Piura - Carretera Panamericana Norte Tramo Km 988+000 - Km 1001+924 Region Piur	286270	13.924	Kilómetro	jul/2016	abr/2018				Kilómetro							82,824,017	43,164,002			

Anexo 3.1: Rehabilitación y mejoramiento de Carreteras de la RVN No Concesionada - Avance físico Abril 2015

Tipo Adm. RVN		Tipo y Niv. Int.		Item de Tipo		Proy/Prod	Tramo	Conv/PINV	Me	Meta Global					Avance Físico		Meta		Avance de la Meta Física			Avance Total			Presupuesto s/.					
Interv	C	Tra	Cd	Cód. Fas	Sec SIAF	Sec PFIS	Finalidad de la Meta			SNIP	Meta Física	Unidad de Medida	Inicio	Fin	Logrado a 2013	Logrado 2014	POI 2015	Unidad de Medida	I Trim	Abr	Logrado 2015 Ene-Abr	A Abr-2015	% A Abr-2015	PIA	PIM	Devengado Ene-Abr				
OTRAS INTERVENCIONES																														
Rehabilitación, Mejoramiento y Construcción																														
											679.368	Kilómetro				69.470	253.994	212.000	Kilómetro	111.192	23.451	134.643	458.107	67.431	130,119,142	485,608,952	149,290,264			
2094591 Construcción de la Vía de Evitamiento Urcos									15058	3.880	Kilómetro									Kilómetro	3.600	0.280	3.880	3.880	100.000		4,541,958	2,168,771		
Tr. Vía de Evitamiento Urcos										3.880	Kilómetro									Kilómetro	3.600	0.280	3.880	3.880	100.000		4,541,958	2,168,771		
		04	Obra	0507	0985	0048580	Construcción De La Vía De Evitamiento Urcos		15058	3.880	Kilómetro	may/2014	abr/2015						Kilómetro	3.600	0.280	3.880	3.880	100.000		4,541,958	2,168,771			
2173121 Longitudinal de La Sierra Norte, Tramo Chola-Cochabamba-Cutervo-Santo Domingo de La Capilla-C									103730	91.400	Kilómetro										Kilómetro	9.140		9.140	9.140	10.000		209,400,200	53,787,841	
Tr. Chola - Cutervo - Chiple										91.400	Kilómetro											Kilómetro	9.140		9.140	9.140	10.000		209,400,200	53,787,841
		04	Obra	0517	1604	0118924	Rehabilitación Y Mejoramiento Tramo Cochabamba - Cutervo - Santo Domingo De La Capilla - Chiple		103730	91.400	Kilómetro	oct/2014	nov/2016							Kilómetro	9.140		9.140	9.140	10.000		209,400,200	53,787,841		
2179050 Rehabilitación de la Carretera Panamericana Norte Tramo III Km 886+600 Al Km 1033+100									258061	146.500	Kilómetro				69.470	77.030								146.500	100.000		76,731			
Tramo III: Limite Piura (Km. 886+600) - Sullana (Km. 1033+100)										146.500	Kilómetro				69.470	77.030									146.500	100.000		76,731		
		069	Acuerdo DGCT y COVIAL (15. Ago. 2013)							146.500	Kilómetro				69.470	77.030								146.500	100.000		76,731			
		04	Obra	0506	1712	0115947	Rehabilitación De La Carretera Panamericana Norte Tramo Iii Km 886+600 Al Km 1033+100		258061	146.500	Kilómetro	sep/2013	jul/2014		69.470	77.030							146.500	100.000		76,731				
2188747 Rehabilitación de la Carretera Panamericana Norte Tramo II: Km. 557+000 al Km. 886+600									279073	329.600	Kilómetro				165.426	212.000	212.000				98.452	23.171	121.623	287.049	87.090	130,119,142	105,908,807	92,420,442		
Tramo II: Trujillo (Km. 557+000)- Limite Piura (Km. 886+600)										329.600	Kilómetro				165.426	212.000	212.000				98.452	23.171	121.623	287.049	87.090	130,119,142	105,908,807	92,420,442		
		073	Acuerdo DGCT y COVISOL (21. Mar. 2014)							329.600	Kilómetro				165.426	212.000	212.000				98.452	23.171	121.623	287.049	87.090	130,119,142	105,908,807	92,420,442		
		04	Obra	0245	1714	0131531	Rehabilitación De La Carretera Panamericana Norte Tramo Km. 557+000 Al Km. 886+600		279073	329.600	Kilómetro	may/2014	jul/2015		165.426	212.000	212.000				98.452	23.171	121.623	287.049	87.090	130,119,142	105,908,807	92,420,442		
2196783 Rehabilitación y Mejoramiento de la vía de Evitamiento a la ciudad de Piura (IIRSA Norte)									250148	11.538	Kilómetro													11.538	100.000		3,000,000	913,210		
Tr. Vía de Evitamiento a la ciudad de Piura (IIRSA Norte)										11.538	Kilómetro														11.538	100.000		3,000,000	913,210	
		04	Obra	0572	2067	0132473	Construcción De La Vía De Evitamiento De Piura		250148	11.538	Kilómetro	mar/2014	jul/2014		11.538									11.538	100.000		3,000,000	913,210		
2233842 Construcción de la Autopista Puno - Juliaca									92806	48.450	Kilómetro																	62,000,000		
Tr. Autopista Juliaca - Puno										48.450	Kilómetro																		62,000,000	
		04	Obra	0624	1595	0110915	Autopista Juliaca - Puno		92806	48.450	Kilómetro	feb/2018	sep/2020														62,000,000			
2235630 Construcción de la Segunda Calzada de la Carretera Piura - Paita									299572	48.000	Kilómetro																	100,681,256		
Tr. Piura - Paita										48.000	Kilómetro																		100,681,256	
		04	Obra	0530	2277	0159186	Construcción De La Segunda Calzada De La Carretera Piura - Paita Region Piura				Kilómetro																100,681,256			
		04	Obra	0653	2139	0159186	Construcción De La Segunda Calzada De La Carretera Piura - Paita Region Piura		299572	48.000	Kilómetro	ene/2017	oct/2019																	
TOTAL Rehabilitación, Mejoramiento y Construcción											2,926.988	Kilómetro				927.125	672.544	587.934	Kilómetro	177.624	43.293	220.918	1,820.587	128.050	1,790,447,923	2,464,605,447	658,111,628			

Anexo 3.2: Mantenimiento Rutinario de Carreteras pavimentadas de la RVN No Concesionada - Avance físico Abril 2015

Tipo Adm. RVN		Tipo y Niv. Int.		Item de Tipo		Proy/Prod	Tramo	Conv/PINV	Meta	Meta Global				Avance Físico		Meta		Avance de la Meta Física		Avance Total			Presupuesto s/.				
Interv.	Cod.	Tr	Co	Cod. Fas	Sec SIAF	Sec PFIS	Finalidad de la Meta			Meta Física	Unidad de Medida	Inicio	Fin	Logrado a 2013	Logrado 2014	POI 2015	Unidad de Medida	I Trim	Abr	Logrado 2015 Ene-Abr	A Abr-2015	% A Abr-2015	PIA	PIM	Devengado Ene-Abr		
RVN NO CONCESIONADA																											
Mantenimiento Vial																											
Rutinario de la RVN Pavimentada										2,972.435	Kilómetro			945.630	1,650.050	1,524.720	Kilómetro	1,706.220	1,325.720	1,706.220	1,706.220	57.401	8,717,343	13,211,067	2,697,684		
GI121 Mantenimiento Rutinario Pavimentado										2,972.435	Kilómetro			945.630	1,650.050	1,524.720	Kilómetro	1,706.220	1,325.720	1,706.220	1,706.220	57.401	8,717,343	13,211,067	2,697,684		
							Casma - Huaraz			143.266	Kilómetro			146.000	145.960	145.960	Kilómetro	145.960	145.960	145.960	145.960	101.880	1,520,103	1,206,602	324,230		
	21	Mrp		0332	0178		0053682. Mantenimiento Rutinario Asfaltado - Casma - Huaraz			143.266	Kilómetro	ene/2015	dic/2015	146.000	145.960	145.960	Kilómetro	145.960	145.960	145.960	145.960	101.880	1,520,103	1,206,602	324,230		
Tr. Río Seco - El Ahorcado - Sayán, Region Lima																											
										42.660	Kilómetro						Kilómetro	24.600	24.600	24.600	24.600	57.665		500,004	28,651		
	21	Mrp		0593	2167		0159702 Mantenimiento Rutinario Carretera Río Seco - El Ahorcado - Sayán, Region Lima			42.660	Kilómetro	ene/2015	dic/2015				Kilómetro	24.600	24.600	24.600	24.600	57.665		500,004	28,651		
Tr. Punta Bombon - Fundicion - Ilo																											
										94.100	Kilómetro			145.000		93.700	Kilómetro	109.210	109.210	109.210	109.210	116.057	961,325	500,000	113,355		
	21	Mrp		0336	1716		0113460. Mantenimiento Rutinario Carretera Punta De Bombon - Ilo			94.100	Kilómetro	ene/2015	dic/2015	145.000		93.700	Kilómetro	109.210	109.210	109.210	109.210	116.057	961,325	500,000	113,355		
Tr. Hualgayoc - Yanacocha																											
										51.000	Kilómetro			51.000	50.980		Kilómetro	50.980	50.980	50.980	50.980	99.961		871,936	247,880		
	21	Mrp		0608	0944		0082097 Mantenimiento Rutinario Carretera Dv. Yanacocha - Hualgayoc			51.000	Kilómetro	ene/2015	dic/2015	51.000	50.980		Kilómetro	50.980	50.980	50.980	50.980	99.961		871,936	247,880		
Ayacucho- Andahuaylas-Puente- Sahuinto																											
										384.500	Kilómetro			384.500	380.500		Kilómetro	380.500		380.500	380.500	98.960		432,154	419,563		
	21	Mrp		0574	1709		0117422 Mantenimiento Rutinario Carretera Ayacucho - Andahuaylas - Puente Sahuinto			384.500	Kilómetro	ene/2015	feb/2015	384.500	380.500		Kilómetro	380.500		380.500	380.500	98.960		432,154	419,563		
Cañete-Lunahuana-Pacarán-Chupaca y Rehabilitación del Tramo Zuniga-Dv. Yauyos-Ronchas																											
										281.730	Kilómetro			281.730	271.760		Kilómetro	271.760	271.760	271.760	271.760	96.461		585,370	314,825		
	21	Mrp		0554	1710		0117441 Mantenimiento Rutinario Carretera Cañete - Lunahuana - Pacaran - Zuniga - Dv. Yauyos - Limite Departamental			281.730	Kilómetro	ene/2015	may/2015	281.730	271.760		Kilómetro	271.760	271.760	271.760	271.760	96.461		585,370	314,825		
Dv. Bayovar - Bappo - Sechura - Piura - Dv. Bayovar																											
										90.791	Kilómetro						Kilómetro								450,889		
	21	Mrp		0656	2285		0162318 Mantenimiento Rutinario Carretera Dv. Bayovar - Bappo - Sechura - Piura Region Piura			90.791	Kilómetro	may/2015	dic/2015				Kilómetro								450,889		
Emp. AR-105 (Acoyo) - Andamayo - Viraco - Dv. Machahuay - Andagua - Ayo- Huambo-Cabanaconde - Chivay - Vi																											
										352.000	Kilómetro					410.000	Kilómetro										
	21	Mrp		-	1994		Emp. PE-34A (Dv. Vizcachane)-Vizchane-Chivay-Cabanaconde-Huambo-Ayo- Andagua-Dv. Aplao			352.000	Kilómetro	abr/2015	ago/2015			410.000	Kilómetro										
Huanuco - La Unión - Huallanca - Dv. Antamina																											
										172.000	Kilómetro						Kilómetro								2,743,461		
	21	Mrp		0640	2183		0161539 Mantenimiento Rutinario Carretera Huanuco - La Union - Huallanca - Dv. Antamina Region Huanuco			172.000	Kilómetro	abr/2015	dic/2015				Kilómetro								2,743,461		
Humajalco- Desaguadero																											
										207.000	Kilómetro				191.760	191.760	Kilómetro	191.760	191.760	191.760	191.760	92.638	906,060	502,240	80,345		
	21	Mrp		0337	1719		0124377. Mantenimiento Rutinario Carretera Humajalco - Desaguadero			207.000	Kilómetro	mar/2015	dic/2015		191.760	191.760	Kilómetro	191.760	191.760	191.760	191.760	92.638	906,060	502,240	80,345		
Mala - Calango - La Capilla - Buena Vista - San Juan de Tantarache																											
										146.200	Kilómetro					146.200	Kilómetro										
	21	Mrp		-	1457		0134358 Mantenimiento Rutinario Carretera Mala - Calango - La Capilla - Buena Vista - San Juan de Tantarache			146.200	Kilómetro					146.200	Kilómetro										
Tacna - Ilo																											
										149.200	Kilómetro				138.570	138.570	Kilómetro	138.570	138.570	138.570	138.570	92.875	1,385,700	792,632	286,378		
	21	Mrp		0339	1824		0135167. Mantenimiento Rutinario Carretera Tacna - Ilo			149.200	Kilómetro	ene/2015	dic/2015		138.570	138.570	Kilómetro	138.570	138.570	138.570	138.570	92.875	1,385,700	792,632	286,378		
Tacna - Palca																											
										55.470	Kilómetro			43.600	43.600		Kilómetro	43.600	43.600	43.600	43.600	78.601	486,078	632,103	97,852		
	21	Mrp		0338	1826		0135166. Mantenimiento Rutinario Carretera Tacna - Palca			55.470	Kilómetro	ene/2015	dic/2015	43.600	43.600		Kilómetro	43.600	43.600	43.600	43.600	78.601	486,078	632,103	97,852		
Tacna - Tarata																											
										88.540	Kilómetro			86.000	86.000		Kilómetro	86.000	86.000	86.000	86.000	97.131	846,000	681,340	197,765		
	21	Mrp		0340	1825		0135168. Mantenimiento Rutinario Carretera Tacna - Tarata			88.540	Kilómetro	ene/2015	dic/2015	86.000	86.000		Kilómetro	86.000	86.000	86.000	86.000	97.131	846,000	681,340	197,765		
Tr. Arequipa - Chiguata																											
										26.190	Kilómetro						Kilómetro										
	21	Mrp		-	1717		Mantenimiento Rutinario Carretera Arequipa - Chiguata			26.190	Kilómetro	may/2015	dic/2015				Kilómetro										
Tr. Cajabamba - Huamachuco - Ruta PE-3N - Dv. Callacayun - Dv. Otuzco																											
										191.198	Kilómetro						Kilómetro								1,100,004		
	21	Mrp		0654	2284		0162317 Mantenimiento Rutinario Carretera Cajabamba - Huamachuco Y Dv. Cayacuyan - Dv. Otuzco Region Cajamarca			191.198	Kilómetro						Kilómetro								1,100,004		

Anexo 3.2: Mantenimiento Rutinario de Carreteras pavimentadas de la RVN No Concesionada - Avance físico Abril 2015

Tipo Adm. RVN		Tipo y Niv. Int.		Item de Tipo	Proy/Prod	Tramo	Conv/PINV	Meta	Meta Global				Avance Físico		Meta		Avance de la Meta Física		Avance Total			Presupuesto s/.						
Interve	Cod.	Tr	Co	Cod. Fas	Sec SIAF	Sec PFIS	Finalidad de la Meta				Meta Física	Unidad de Medida	Inicio	Fin	Logrado a 2013	Logrado 2014	POI 2015	Unidad de Medida	I Trim	Abr	Logrado 2015 Ene-Abr	A Abr-2015	% A Abr-2015	PIA	PIM	Devengado Ene-Abr		
					0664	2283	0163275 Mantenimiento Rutinario Carretera Cajabamba - Huamachuco, Ruta Pe-3n Y Dv. Callacuyan - Dv. Otuzco, Ruta Pe-10a Region Cajamarca				191.198	Kilómetro	may/2015	dic/2015					Kilómetro									
							Tr. Chilete-San Pablo -Empalme Ruta PE03-N Km. 25				126.000	Kilómetro								75.000	75.000	75.000	75.000	59.524				
				21 Mrp	-	1061	Mantenimiento Dv. Chilete san Pablo Cajamarca (CONVENIO YANACCOCHA)				126.000	Kilómetro	ene/2015	jul/2015						75.000	75.000	75.000	75.000	59.524				
							Tr. Chupaca - Pilcomayo				29.369	Kilómetro			8.600	6.000	6.000			6.000	6.000	6.000	6.000	20.430	490,731	177,041	100,445	
				21 Mrp	0335	0499	0091073. Mantenimiento Rutinario Carretera Chupaca - Pilcomayo - Chupuro - Emp. Pe 3s				29.369	Kilómetro	feb/2015	may/2015	8.600	6.000	6.000			6.000	6.000	6.000	6.000	20.430	490,731	177,041	100,445	
							Tr. Emp. PE-3S (Puno) - Vilque - Mañazo - Emp. PE-34A (Huataquita)				56.110	Kilómetro														500,002		
				21 Mrp	0621	2170	0160582 Mantenimiento Rutinario Carretera Puno - Vilque - Mañazo - Huataquita Region Puno				56.110	Kilómetro	may/2015	dic/2015												500,002		
							Tr. Huancayo - Jauja - Tarma				96.350	Kilómetro																
				21 Mrp	-	2169	Mantenimiento Rutinario Carretera Huancayo - Jauja - Tarma				96.350	Kilómetro	may/2015	dic/2015														
							Tr. Marcavilca - Dv. Poechos - El Alamor				68.000	Kilómetro			68.000	66.210	66.210			66.210	66.210	66.210	66.210	97.368	703,546	803,949	259,605	
				21 Mrp	0333	0859	0053692. Mantenimiento Rutinario Asfaltado - Sullana - El Alamor				68.000	Kilómetro	ene/2015	dic/2015	68.000	66.210	66.210			66.210	66.210	66.210	66.210	97.368	703,546	803,949	259,605	
							Tr. Pte. Camiara - Tacna - La Concordia				115.050	Kilómetro				116.010	116.010			116.070	116.070	116.070	116.070	100.887	1,217,800	731,340	226,790	
				21 Mrp	0341	1823	0135169. Mantenimiento Rutinario Carretera Puente Camiara - Tacna - La Concordia				115.050	Kilómetro	ene/2015	dic/2015		116.010	116.010			116.070	116.070	116.070	116.070	100.887	1,217,800	731,340	226,790	
							Tr. Tica Tica - Puquin -Pte. Angostura				5.711	Kilómetro			5.800	7.700	5.710									200,000		
				21 Mrp	0334	1357	0054615. Mantenimiento Rutinario Carretera Tica Tica - Puquin -pte. Angostura				5.711	Kilómetro	may/2015	dic/2015	5.800	7.700	5.710									200,000		

Anexo 3.3: Mantenimiento Rutinario de Carreteras no pavimentadas de la RVN No Concesionada - Avance físico Abril 2015

Tipo Adm. RVN		Tipo y Niv. Int.		Item de Tipo	Proy/Prod	Tramo	Conv/PINV	Meta	Meta Global				Avance Físico		Meta		Avance de la Meta Física			Avance Total			Presupuesto s/.			
Inten	Ci	Tr	Cod	Cod. Fasa	Sec SIAF	Sec PFIS	Finalidad de la Meta		Meta Física	Unidad de Medida	Inicio	Fin	Logrado a 2013	Logrado 2014	POI 2015	Unidad de Medida	I Trim	Abr	Logrado 2015 Ene-Abr	A Abr-2015	% A Abr-2015	PIA	PIM	Devengado Ene Abr		
RVN NO CONCESIONADA																										
Mantenimiento Vial																										
Rutinario de la RVN No Pavimentada									3,221.430	Kilómetro			1,708.650	2,805.100	2,144.062	Kilómetro	2,925.060	2,897.670	2,925.060	3,258.060	101.137	20,076,850	22,734,996	4,510,673		
G122 Mantenimiento Rutinario No Pavimentado									3,221.430	Kilómetro			1,708.650	2,805.100	2,144.062	Kilómetro	2,925.060	2,897.670	2,925.060	3,258.060	101.137	20,076,850	22,734,996	4,510,673		
								Dv. Chaglla - Pozuzo - Oxapampa y Emp. 18B - Rio Codo - Codo de Pozuzo - Emp. PE-5NA (Puerto Inca)	60.090	Kilómetro				120.000	120.000	Kilómetro	120.000	120.000	120.000	240.000	399.401	1,100,002	500,001	366,835		
		22	Mmp	0343	1814	0054674.		Mantenimiento Rutinario Carretera Pozuzo - Santa Rosa - Codo Del Pozuzo	60.090	Kilómetro	feb/2015	dic/2015		120.000	120.000	Kilómetro	120.000	120.000	120.000	240.000	399.401	1,100,002	500,001	366,835		
								Emp. AR-105 (Acoy) - Andamayo - Viraco - Dv. Machahuay - Andagua - Ayo - Huambo-Cabanaconde - Chivay - Vizcachana	268.780	Kilómetro						Kilómetro							900,000	23,080		
		22	Mmp	0649	2286	0161836		Mantenimiento Rutinario Carretera Emp Pe-34a - Vizcachane - Chivay - Cabanaconde - Andagua - Dv Aplao Region Arequipa	268.780	Kilómetro	may/2015	dic/2015				Kilómetro							900,000	23,080		
								Emp. PE-3N - Emp. 10B (Puente Pallar) - Shiracpata - Chugay - Pampa de Huaguil - Aricapampa - Tayabamba - Huancas	180.000	Kilómetro			356.000	334.400	334.400	Kilómetro	334.400	334.400	334.400	334.400	185.778	1,092,646	1,603,589	391,932		
		22	Mmp	0350	0274	0091076.		Mantenimiento Rutinario Emp. Pe-3n - Emp. 10b (pte. Pallar) - Shiracpata-Chugay- Pampa De Huaguil - Aricapampa - Tayabamba - Huancaspata - Emp. Pe-12a (Pte. Mamahuaje)	180.000	Kilómetro	ene/2015	dic/2015	356.000	334.400	334.400	Kilómetro	334.400	334.400	334.400	334.400	185.778	1,092,646	1,603,589	391,932		
								Emp. PE-1N - Pamplona - San José - Cajatambo - Emp. PE-18	211.870	Kilómetro			213.000	213.000	213.000	Kilómetro	213.000	213.000	213.000	426.000	201.067	3,144,154	997,984	255,314		
		22	Mmp	0357	1812	0132472.		Mantenimiento Rutinario Carretera Pativilca - Cajatambo - Oyon	211.870	Kilómetro	ene/2015	dic/2015	213.000	213.000	213.000	Kilómetro	213.000	213.000	213.000	426.000	201.067	3,144,154	997,984	255,314		
								Emp. Pe-1S (Dv. Aplao) - Corire - Aplao - Chuquibamba - Arma - Cotahuasi - Charcana - Accopampa - Dv. Sayla - Pampa	450.000	Kilómetro			448.200			Kilómetro	448.200	448.200	448.200	448.200	99.600		950,000	96,107		
		22	Mmp	0523	2028	0113459		Mantenimiento Rutinario Carretera Pe-1s (dv. Aplao)-arma-pte. Arma -abra De Viscos-abra Cullies- Colahuasi-charcana-oyolo-colla-marcabamba-paus	450.000	Kilómetro	ene/2015	dic/2015	448.200			Kilómetro	448.200	448.200	448.200	448.200	99.600		950,000	96,107		
								Mala - Calango - La Capilla - Buena Vista - San Juan de Tantarache	146.200	Kilómetro			146.200			Kilómetro	146.200	146.200	146.200	146.200	100.000		427,524	190,273		
		22	Mmp	0556	1361	0134358		Mantenimiento Rutinario Carretera Mala - Calango - La Capilla - Buena Vista - San Juan Tantarache	146.200	Kilómetro	ene/2015	dic/2015	146.200			Kilómetro	146.200	146.200	146.200	146.200	100.000		427,524	190,273		
								Mencoriari - Boca - Sonaro - Puerto Anapi - Rio Ene	60.000	Kilómetro			60.000	120.000	120.000	Kilómetro	120.000	120.000	120.000	120.000	200.000	600,003	494,001	22,770		
		22	Mmp	0348	1813	0073472.		Mantenimiento Rutinario Carretera Mencoriari - Boca - Sonaro - Puerto Anapi - Rio Ene	60.000	Kilómetro	mar/2015	dic/2015	60.000	120.000	120.000	Kilómetro	120.000	120.000	120.000	120.000	200.000	600,003	494,001	22,770		
								Oyotun - Bebederos - La Florida - Niepos	36.950	Kilómetro			36.950	53.800	53.800	Kilómetro	53.800	53.800	53.800	53.800	145.602	1,564,027	1,538,919	332,103		
		22	Mmp	0355	1711	0117421.		Mantenimiento Rutinario Carretera Oyotun - Bebederos - La Florida - Niepos	36.950	Kilómetro	ene/2015	dic/2019	36.950	53.800	53.800	Kilómetro	53.800	53.800	53.800	53.800	145.602	1,564,027	1,538,919	332,103		
								Puerto Ocopa - Santa Cruz - C. N. Poyeni	40.000	Kilómetro			40.000	110.000	110.000	Kilómetro	110.000	110.000	110.000	110.000	275.000	440,002	451,703	37,385		
		22	Mmp	0349	1339	0073752.		Mantenimiento Rutinario Carretera Puerto Ocopa - Santa Cruz - C. N. Poyeni	40.000	Kilómetro	mar/2015	dic/2015	40.000	110.000	110.000	Kilómetro	110.000	110.000	110.000	110.000	275.000	440,002	451,703	37,385		
								Tr. Acos - Huayllay	79.000	Kilómetro			79.000	80.970	80.970	Kilómetro	80.970	80.970	80.970	80.970	102.494	1,048,224	709,535	53,965		
		22	Mmp	0345	1333	0054684.		Mantenimiento Rutinario Carretera Acos - Huayllay Y Ramales Variante Pasamayo - Huaral	79.000	Kilómetro	ene/2015	dic/2015	79.000	80.970	80.970	Kilómetro	80.970	80.970	80.970	80.970	102.494	1,048,224	709,535	53,965		
								Tr. Cascas - Contumaza - Chilete	40.000	Kilómetro			40.000	78.000	38.842	Kilómetro	38.040	38.040	38.040	38.040	95.100	3,192,788	1,222,018	323,981		
		22	Mmp	0344	1126	0054680.		Mantenimiento Rutinario Carretera Cascas - Contumaza - Chilete	40.000	Kilómetro	ene/2015	dic/2015	40.000	78.000	38.842	Kilómetro	38.040	38.040	38.040	38.040	95.100	3,192,788	1,222,018	323,981		
								Tr. Chiquata - Santa Lucia	189.000	Kilómetro					204.000	Kilómetro							700,002	11,536		
		22	Mmp	0648	1036	0161850		Mantenimiento Rutinario Carretera Chiquata - Santa Lucia Region Arequipa	189.000	Kilómetro	may/2015	dic/2015			204.000	Kilómetro							700,002	11,536		
								Tr. Churin - Oyon - Yanahuanca - Ambo	179.100	Kilómetro			179.100	180.260	180.260	Kilómetro	180.260	180.260	180.260	180.260	100.648	2,206,433	648,414	162,265		
		22	Mmp	0356	1720	0124171.		Mantenimiento Rutinario Carretera Churin - Oyon - Yanahuanca - Ambo	179.100	Kilómetro	ene/2015	dic/2015	179.100	180.260	180.260	Kilómetro	180.260	180.260	180.260	180.260	100.648	2,206,433	648,414	162,265		
								Tr. Cutervo Socota Pimpingos Emp. Pe 1 NL	142.000	Kilómetro			142.000	135.700	135.700	Kilómetro	135.700	135.700	135.700	135.700	95.563	1,325,899	1,608,633	381,832		
		22	Mmp	0352	1393	0102456.		Mantenimiento Rutinario Carretera Emp. Pe-04c (cuyca) - Pimpingos - Santo Tomas - San Andres De Cutervo - Socota - Emp. Pe-3n (cutervo)	142.000	Kilómetro	ene/2015	dic/2015	142.000	135.700	135.700	Kilómetro	135.700	135.700	135.700	135.700	95.563	1,325,899	1,608,633	381,832		

Anexo 3.3: Mantenimiento Rutinario de Carreteras no pavimentadas de la RVN No Concesionada - Avance físico Abril 2015

Tipo Adm. RVN		Tipo y Niv. Int.		Item de Tipo	Proy/Prod	Tramo	Conv/PINV	Meta	Meta Global				Avance Físico		Meta		Avance de la Meta Física		Avance Total			Presupuesto sí.		
Interv.	Cód.	Trá	Cód.	Cód. Fasa	Sec SIAF	Sec PFIS	Finalidad de la Meta		Meta Física	Unidad de Medida	Inicio	Fin	Logrado a 2013	Logrado 2014	POI 2015	Unidad de Medida	I Trim	Abr	Logrado 2015 Ene-Abr	A Abr-2015	% A Abr-2015	PIA	PIM	Devengado Ene-Abr
								Tr. Dv. Sihuas - Quiches - Pte. Santo Cristo	110.000	Kilómetro			110.000	60.000	60.000	Kilómetro	60.000	60.000	60.000	60.000	54.545	450,001	500,005	124,361
		22	Mrnp	0354	1390	0109135. Mantenimiento Rutinario Carretera Tonganga - Condoorcerro - Quiches - Puente Santo Cristo II		110.000	Kilómetro	feb/2015	dic/2015	110.000	60.000	60.000	Kilómetro	60.000	60.000	60.000	60.000	60.000	54.545	450,001	500,005	124,361
								Tr. Emp. Pe 3s - Colabambas - Chalhahuacho	235.000	Kilómetro			235.000	235.000	215.300	Kilómetro	215.300	215.300	215.300	215.300	91.617	414,000	1,400,005	243,274
		22	Mrnp	0347	1356	0054686. Mantenimiento Rutinario Carretera Emp. Pe 3s - Cotabambas - Chalhahuacho		235.000	Kilómetro	ene/2015	ago/2015	235.000	235.000	215.300	Kilómetro	215.300	215.300	215.300	215.300	215.300	91.617	414,000	1,400,005	243,274
								Tr. Pte. Corpac - Monzon - Carpa	111.020	Kilómetro				133.600		Kilómetro	133.600	133.600	133.600	133.600	120.339		971,666	385,703
		22	Mrnp	0576	1740	0143803 Mantenimiento Rutinario Carretera Puente Corpac - Monzon - Carpa		111.020	Kilómetro	ene/2015	dic/2015		133.600		Kilómetro	133.600	133.600	133.600	133.600	120.339		971,666	385,703	
								Tr. Puente Rancho - Panao - Chaglla	62.000	Kilómetro			62.000	61.900	61.900	Kilómetro	61.900	61.900	61.900	61.900	99.839	359,631	500,000	335,762
		22	Mrnp	0351	1373	0097133. Mantenimiento Rutinario Carretera Puente Rancho - Panao - Chaglla		62.000	Kilómetro	ene/2015	may/2015	62.000	61.900	61.900	Kilómetro	61.900	61.900	61.900	61.900	61.900	99.839	359,631	500,000	335,762
								Tr. Rosario - Quiscupunco	75.600	Kilómetro			75.600	75.600	75.600	Kilómetro	75.600	75.600	75.600	75.600	100.000	1,011,986	757,635	46,655
		22	Mrnp	0353	1392	0106445. Mantenimiento Rutinario Carretera Rosario - Quiscupunco		75.600	Kilómetro	mar/2015	may/2015	75.600	75.600	75.600	Kilómetro	75.600	75.600	75.600	75.600	75.600	100.000	1,011,986	757,635	46,655
								Tr. San Rafael - Alcas - Pozuzo	131.567	Kilómetro						Kilómetro							2,021,800	
		22	Mrnp	0639	2185	0161540 Mantenimiento Rutinario Carretera San Rafael - Alcas - Pozuzo Region Huanuco		131.567	Kilómetro	may/2015	dic/2015				Kilómetro								2,021,800	
								Tr. Santa Maria - Santa Teresa - Central Hidroeléctrica	43.000	Kilómetro			43.000	33.200	33.200	Kilómetro	33.200	33.200	33.200	33.200	77.209	1,227,048	598,255	128,501
		22	Mrnp	0346	1134	0054685. Mantenimiento Rutinario Carretera Santa Maria - Santa Teresa - Central Hidroeléctrica		43.000	Kilómetro	ene/2015	dic/2015	43.000	33.200	33.200	Kilómetro	33.200	33.200	33.200	33.200	77.209	1,227,048	598,255	128,501	
								Tr. Sausacocho - Pte Pallar - El Convento - Calemar	78.000	Kilómetro			78.000	78.180		Kilómetro	78.180	78.180	78.180	78.180	100.231		874,166	273,898
		22	Mrnp	0592	0275	0053672 Mantenimiento Rutinario Afirmado - Emp Pe 3n (sausacocho) - Pte Pallar - El Convento - Calemar		78.000	Kilómetro	ene/2015	dic/2015	78.000	78.180		Kilómetro	78.180	78.180	78.180	78.180	100.231		874,166	273,898	
								Tr. Selva Alegre - Aguas Calientes - Gallea	10.353	Kilómetro						Kilómetro	12.610	12.610	12.610	12.610	121.800		759,446	11,410
		22	Mrnp	0638	2184	0161541 Mantenimiento Rutinario Carretera Selva Alegre - Aguas Calientes - Gallea Region San Martin		10.353	Kilómetro	mar/2015	dic/2015				Kilómetro	12.610	12.610	12.610	12.610	121.800		759,446	11,410	
								Tr. Selva Alegre-Empalme Ruta N° PE-5N (La Calzada)	33.000	Kilómetro			33.000	33.000	33.000	Kilómetro	27.390		27.390	27.390	83.000		149,386	84,803
		22	Mrnp	0558	1325	0091072 Mantenimiento Rutinario - Emp. Pe-5n (la Calzada)- Soritor- Selva Alegre		33.000	Kilómetro	ene/2015	mar/2015	33.000	33.000	33.000	Kilómetro	27.390		27.390	27.390	83.000		149,386	84,803	
								Tr. Tarata - Mazocruz	139.000	Kilómetro			139.000	74.090	74.090	Kilómetro	136.810	136.810	136.810	136.810	98.424	900,006	700,303	150,863
		22	Mrnp	0342	0980	0053676. Mantenimiento Rutinario Afirmado - Mazocruz - Capazo - Challapalca - Tarata		139.000	Kilómetro	mar/2015	dic/2015	139.000	74.090	74.090	Kilómetro	136.810	136.810	136.810	136.810	98.424	900,006	700,303	150,863	
								Yauri - Hector Tejada - Umachiri - Ayaviri	109.900	Kilómetro						Kilómetro	109.900	109.900	109.900	109.900	100.000		750,006	76,067
		22	Mrnp	0615	2008	0160047 Mantenimiento Rutinario Carretera Yauri - Umachiri - Ayaviri, Region Puno		109.900	Kilómetro	mar/2015	dic/2015				Kilómetro	109.900	109.900	109.900	109.900	100.000		750,006	76,067	

Anexo 3.4: Mantenimiento Periódico de Carreteras pavimentadas de la RVN No Concesionada - Avance físico Abril 2015

Tipo Adm. RVN Tipo y Niv. Int.						Item de Tipo	Proy/Prod	Tramo	Conv/PINV	Meta	Meta Global				Avance Fisico		Meta		Avance de la Meta Fisica			Avance Total			Presupuesto s/.									
Inten	Cód	Tra	Cód.	Cód.	Fase	Sec SIAF	Sec PFIS	Finalidad de la Meta			Meta Fisica	Unidad de Medida	Inicio	Fin	Logrado a 2013	Logrado 2014	POI 2015	Unidad de Medida	I Trim	Abr	Logrado 2015 Ene-Abr	A Abr-2015	% A Abr-2015	PIA	PIM	Devengado Ene-Abr								
RVN NO CONCESIONADA																																		
Mantenimiento Vial																																		
Periódico de la RVN Pavimentada											156.301	Kilómetro						17.190	Kilómetro						15,881,285	14,184,493	3,715,348							
G130 Mantenimiento Periódico											156.301	Kilómetro						17.190	Kilómetro						15,881,285	14,184,493	3,715,348							
El Reposo - Durán											0.140	Kilómetro						0.140	Kilómetro						1,800,000	1,800,000								
			32	Mper	0328	0898	0091070. Mantenimiento Periodico Puntos Críticos De La Carretera El Reposo - Saramiriza Tramo: El Reposo - Duran (km. 74 700 - Km. 74 800)					0.140	Kilómetro	ago/2015	dic/2015				0.140	Kilómetro						1,800,000	1,800,000							
Tr. II: Dv. Marcona - Tanaka (Km 488 + 432 Km 583 + 000)											4.880	Kilómetro						4.880	Kilómetro															
			32	Mper	-	1030	0053779 Obra Mantenimiento Periodico - Evaluacion Y Tratamiento De Sectores Afectados Por Arenamiento En La Carretera Panamericana Sur Sub Tramo II					4.880	Kilómetro	jul/2015	oct/2015				4.880	Kilómetro														
Tr. Pisco Playa (Dv. Pisco)- Dv. Paracas											12.170	Kilómetro						12.170	Kilómetro														12,384,493	3,715,348
			32	Mper	0618	1987	0146708 Mantenimiento Periódico Carretera Pisco Playa - Paracas Region Ica					12.170	Kilómetro	mar/2015	sep/2015				12.170	Kilómetro								12,384,493	3,715,348					
Tr. Rumichaca - Ayacucho											139.111	Kilómetro								Kilómetro											14,081,285			
			32	Mper	0331	0282	0140814. Mantenimiento Periodico Rumichaca - Ayacucho					139.111	Kilómetro	mar/2016	nov/2017					Kilómetro								14,081,285						

Anexo 3.5: Conservación Vial por Niveles de Servicio de Carreteras de la RVN No Concesionada - Avance físico Abril 2015

Bo Adm. RVN		Tipo y Niv. Int.		Item de Tipo	Proy/Prod	Tramo	Conv/PINV	M	Meta Global				Avance Físico		Meta		Avance de la Meta Física		Avance Total			Presupuesto s/.			
Inter	Cc	Tr	Cod	Sec SIAF	Sec PFIS	Finalidad de la Meta			Meta Física	Unidad de Medida	Inicio	Fin	Logrado a 2013	Logrado 2014	POI 2015	Unidad de Medida	I Trim	Abr	Logrado 2015 Ene-Abr	A Abr-2015	% A Abr-2015	PIA	PIM	Devengado Ene-Abr	
						Pimentel -Emp PE 1N/ Chiclayo-Chongoyape-Puente Cumbil- Emp PE 3N (cochabamba)-Chota- Hualgayoc			394.000	Kilómetro			229.710	293.030	293.030	Kilómetro	289.830		289.830	289.830	73.561	14,932,299	10,631,028	3,642,219	
				0267	0308	0055271. Conservacion Carretera Pimentel - Emp Pe-1n/ Chiclayo - Chongoyape -			394.000	Kilómetro	abr/2010	mar/2015	229.710	293.030	293.030	Kilómetro	289.830		289.830	289.830	73.561	14,932,299	10,631,028	3,642,219	
						Puente Chuquicara - Tauca - Cabana - Pallasca - Slgo. De Chuco - Shorey / Tauca - Corongo - Dv. Sihuas			408.000	Kilómetro				394.020	397.650	Kilómetro	373.279	373.280	373.280	373.280	91.490	18,278,635	29,253,262	14,814,871	
				0291	0964	0096538. Conservacion Carretera Puente Chuquicara - Cabana - Pallasca - Santiac			408.000	Kilómetro	may/2013	may/2018		394.020	397.650	Kilómetro	373.279	373.280	373.280	373.280	91.490	18,278,635	29,253,262	14,814,871	
						Puente Pumahuasi - Pucallpa			234.493	Kilómetro				234.493	234.493	Kilómetro	225.182	225.182	225.182	225.182	96.029	23,845,692	18,431,136	5,172,904	
				0265	0798	0053709. Mantenimiento Vial: Pumahuasi - Pucallpa			234.493	Kilómetro	feb/2014	jun/2019		234.493	234.493	Kilómetro	225.182	225.182	225.182	225.182	96.029	23,845,692	18,431,136	5,172,904	
						Puente Ricardo Palma-La Oroya- Huancayo-y jauja- Tarma			349.390	Kilómetro			349.390	96.350	96.350	Kilómetro	96.350		96.350	96.350	27.577	3,000,000	946,629	946,629	
				0264	1109	0053708. Mantenimiento Vial: Puente Ricardo Palma - La Oroya - Huancayo Y Emp			349.390	Kilómetro	feb/2010	feb/2015	349.390	96.350	96.350	Kilómetro	96.350		96.350	96.350	27.577	3,000,000	946,629	946,629	
						Puno - Desaguadero, Calapuja - La Raya e llave - Mazocruz			367.500	Kilómetro			295.500	291.650	291.647	Kilómetro	291.650	291.650	291.650	291.650	79.361	17,001,086	12,091,594	4,161,976	
				0266	1092	0053710. Mantenimiento Vial: Puno - Desaguadero Y Calapuja - La Raya E llave - M			367.500	Kilómetro	oct/2010	oct/2015	295.500	291.650	291.647	Kilómetro	291.650	291.650	291.650	291.650	79.361	17,001,086	12,091,594	4,161,976	
						Punta Pejerrey San Clemente Ayacucho			365.560	Kilómetro			365.560	365.160	365.160	Kilómetro	365.010	365.010	365.010	365.010	99.850	8,581,814	7,886,412	2,484,116	
				0268	1112	0055272. Conservacion Carretera Pta. Pejerrey - San Clemente - Ayacucho			365.560	Kilómetro	sep/2011	sep/2016	365.560	365.160	365.160	Kilómetro	365.010	365.010	365.010	365.010	99.850	8,581,814	7,886,412	2,484,116	
						Puquio - Cora Cora - EMP. 1S (Chala)/Cora Cora - Yauca - EMP. PE 1S/EMP. PE (Ullaccasa) - Pausa			526.000	Kilómetro			526.000	502.780	502.780	Kilómetro	502.780	502.780	502.780	502.780	95.586	32,003,233	25,405,723	4,355,361	
				0285	0854	0083933. Conservacion Carretera Puquio - Coracora - Emp. Pe 1s (chala): Coracor			526.000	Kilómetro	ago/2012	oct/2017	526.000	502.780	502.780	Kilómetro	502.780	502.780	502.780	502.780	95.586	32,003,233	25,405,723	4,355,361	
						Santa - Yuracmarca - Sihuas - Huacrachuco - San Pedro De Chonta - Uchiza - Emp. Pe-5n Y Puente Huar			536.000	Kilómetro			536.000	499.530	499.528	Kilómetro	499.528	499.528	499.528	499.528	93.196	33,884,111	24,022,597	10,000,379	
				0273	1336	0055284. Conservacion Carretera Santa - Yuracmarca - Sihuas - Huacrachuco - Sa			536.000	Kilómetro	jun/2012	jun/2017	536.000	499.530	499.528	Kilómetro	499.528	499.528	499.528	499.528	93.196	33,884,111	24,022,597	10,000,379	
						Tr. Emp PE-28B (Pte. San Francisco) - Kimbiri - Chahuares (Dv. Quellouni) - Dv. Echarali			280.000	Kilómetro				280.000	280.000	Kilómetro	280.000	280.000	280.000	280.000	100.000				
						058 CC N° 0003-2013-MTC/20 (13.Feb.13) GR Cusco			280.000	Kilómetro				280.000	280.000	Kilómetro	280.000	280.000	280.000	280.000	100.000				
						Conservación Carretera Emp PE-28B (Pte. San Francisco) - Kimbiri - Chahuares (D			280.000	Kilómetro	ene/2014	mar/2018		280.000	280.000	Kilómetro	280.000	280.000	280.000	280.000	100.000				
						Tr. Emp PE-3S (Combapata) - Pampamarca - Yanaoca			19.000	Kilómetro				19.000		Kilómetro									
						058 CC N° 0003-2013-MTC/20 (13.Feb.13) GR Cusco			19.000	Kilómetro				19.000		Kilómetro									
						Conservación Carretera Emp PE-3S (Combapata) - Pampamarca - Yanaoca			19.000	Kilómetro	ene/2014	mar/2018		19.000		Kilómetro									
Mantenimiento Vial																									
Por Niveles de Servicio																									
G1140 Conservación por Niveles de Servicios									1,175.000	Kilómetro			324.000	324.000	296.360	Kilómetro	301.262	301.260	301.262	301.262	25.639	38,655,491	46,193,255	14,215,951	
Pro Región - Amazonas									851.000	Kilómetro						Kilómetro							13,689,015	13,689,015	
				0321	1876	0139720. Conservacion De La Carretera Pro Region Amazonas			851.000	Kilómetro	jul/2017	jul/2022				Kilómetro						13,689,015	13,689,015		
Rosario - Sivia - Canayre y San Francisco - Santa Rosa - San Miguel - Tambo									324.000	Kilómetro			324.000	324.000	296.360	Kilómetro	301.262	301.260	301.262	301.262	92.982	24,966,476	32,504,240	14,215,951	
				0280	1359	0071207. Conservacion Carretera Rosario - Sivia - Canayre Y San Francisco -			324.000	Kilómetro	dic/2012	dic/2017	324.000	324.000	296.360	Kilómetro	301.262	301.260	301.262	301.262	92.982	24,966,476	32,504,240	14,215,951	
Santa Rosa - San Miguel - Tambo																									
TOTAL Conservación por Niveles de Servicios									21,957.220	Kilómetro			10,341.891	12,027.115	15,167.765	Kilómetro	12,618.669	10,001.167	12,914.700	12,914.700	86.332	926,093,363	926,314,377	273,196,120	

Anexo 3.6: Rehabilitación y mejoramiento de Carreteras de la RVN Concesionada - Avance físico Abril 2015

Tipo Adm. RVN		Tipo y Niv. Int.		Item de Tipo		Proy/Prod	Tramo	Conv/PINV	Met	Meta Global				Avance Físico		Meta		Avance de la Meta Física		Avance Total			Presupuesto s/.				
Inter	Cd	Tram	Cód.	Cód.	Fase	Sec SIAF	Sec PFIS	Finalidad de la Meta		Meta Física	Unidad de Medida	Inicio	Fin	Logrado a 2013	Logrado 2014	POI 2015	Unidad de Medida	I Trim	Abr	Logrado 2015 Ene-Abr	A Abr-2015	% A Abr-2015	PIA	PIM	Devengado Ene-Abr		
RVN CONCESIONADA																											
Rehabilitación, Mejoramiento y Construcción										790.860	Kilómetro			263.721	81.010	53.000	Kilómetro	32.030	3.220	35.250	379.981	48.047					
Cofinanciada										80.710	Kilómetro			79.520			Kilómetro					79.520	98.526				
GI150 RVN Concesionada										80.710	Kilómetro			79.520			Kilómetro					79.520	98.526				
IIRSA Sur, Tramo 3 del Corredor Vial Interoceánico Sur (Inambari - Inapari)										80.710	Kilómetro			79.520			Kilómetro					79.520	98.526				
		04 Obra	-	0099	0055317	Obras Faltantes Irsa Sur, Tramo 3				80.710	Kilómetro	jun/2009	dic/2016	79.520			Kilómetro						79.520	98.526			
Autofinanciadas										710.150	Kilómetro			184.201	81.010	53.000	Kilómetro	32.030	3.220	35.250	300.461	42.310					
GI150 RVN Concesionada										710.150	Kilómetro			184.201	81.010	53.000	Kilómetro	32.030	3.220	35.250	300.461	42.310					
Autopista El Sol (Trujillo - Chiclayo - Piura - Sullana)										262.780	Kilómetro			27.811	26.300		Kilómetro					54.111	20.592				
		04 Obra	-	1020		Autopista del Sol: Trujillo - Sullana				262.780	Kilómetro	ago/2009	ago/2034	27.811	26.300		Kilómetro						54.111	20.592			
Red Vial N° 4, Tramo Pativilca - Chimbote - Trujillo										356.210	Kilómetro			122.490	54.710		Kilómetro	16.930	0.740	17.670	194.870	54.706					
		04 Obra	-	0781	0141886	REHABILITACION DE LA RED VIAL N° 04 PATIVILCA TRUJILLO				356.210	Kilómetro	feb/2009	feb/2034	122.490	54.710		Kilómetro	16.930	0.740	17.670	194.870	54.706					
Red Vial N° 5, Tramo Ancón - Huacho - Pativilca										91.160	Kilómetro			33.900		53.000	Kilómetro	15.100	2.480	17.580	51.480	56.472					
		04 Obra	-	0059		Red Vial N° 5 (Carretera Ancón-Huacho-Pativilca)				91.160	Kilómetro	ene/2003	dic/2016	33.900		53.000	Kilómetro	15.100	2.480	17.580	51.480	56.472					

Anexo 3.7: Conservación Vial por Niveles de Servicio de Carreteras de la RVN Concesionada - Avance físico Abril 2015

Tipo Adm. RVN			Tipo y Niv. Int.		Item de Tipo		Proy/Prod	Tramo	Conv/PINV	Meta	Meta Global			Avance Físico		Meta		Avance de la Meta Física		Avance Total			Presupuesto s/.			
Interv	Cód. P	Tram	Cód.	Cód. Fase	Sec SIAF	Sec PFIS	Finalidad de la Meta	Meta Física	Unidad de Medida	Inicio	Fin	Logrado a 2013	Logrado 2014	POI 2015	Unidad de Medida	I Trim	Abr	Logrado 2015 Ene-Abr	A Abr-2015	% A Abr-2015	PIA	PIM	Devengado Ene-Abr			
RVN CONCESIONADA																										
Mantenimiento Vial												4,940.487	4,931.297	6,212.967	Kilómetro	6,233.937	6,262.747	6,230.717	5,885.986	76.911	430,860,285	224,907,913	62,312,958			
Cofinanciada												6,040.042	Kilómetro		3,777.942	3,776.752	4,653.042	Kilómetro	4,653.042	4,653.042	4,653.042	4,573.522	75.720	430,860,285	224,907,913	62,312,958
GI150 RVN Concesionada												6,040.042	Kilómetro		3,777.942	3,776.752	4,653.042	Kilómetro	4,653.042	4,653.042	4,653.042	4,573.522	75.720	430,860,285	224,907,913	62,312,958
							IIRSA Norte, Eje Multimodal Amazonas Norte (Paiza - Yurimaguas)	955.100	Kilómetro			955.100	955.100	955.100	Kilómetro	955.100	955.100	955.100	955.100	100.000	48,110,000	44,207,638	8,539,652			
			23	Cxns	0379	0025	0053825. Pamo Iirsa Norte	955.100	Kilómetro	jun/2005	jun/2030	955.100	955.100	955.100	Kilómetro	955.100	955.100	955.100	955.100	100.000	48,110,000	44,207,638	8,539,652			
							IIRSA Sur, Tramo 1 del Corredor Vial Interoceánico Sur (Marcona - Urcos)	757.640	Kilómetro			757.640	757.640	757.640	Kilómetro	757.640	757.640	757.640	757.640	100.000	39,620,000	47,594,509	23,688,627			
			23	Cxns	0380	0026	0053826. Pamo Iirsa Sur Tramo 1	757.640	Kilómetro	oct/2007	oct/2032	757.640	757.640	757.640	Kilómetro	757.640	757.640	757.640	757.640	100.000	39,620,000	47,594,509	23,688,627			
							IIRSA Sur, Tramo 2 del Corredor Vial Interoceánico Sur (Urcos - Inambari)	300.000	Kilómetro			300.000	300.000	300.000	Kilómetro	300.000	300.000	300.000	300.000	100.000	31,130,000	29,754,833	7,044,136			
			23	Cxns	0381	0056	0053827. Pamo Iirsa Sur Tramo 2	300.000	Kilómetro	ago/2005	jul/2030	300.000	300.000	300.000	Kilómetro	300.000	300.000	300.000	300.000	100.000	31,130,000	29,754,833	7,044,136			
							IIRSA Sur, Tramo 3 del Corredor Vial Interoceánico Sur (Inambari - Iñapari)	403.200	Kilómetro			403.200	403.200	403.200	Kilómetro	403.200	403.200	403.200	323.680	80.278	35,375,000	34,465,308	10,030,962			
			23	Cxns	0382	0057	0053828. Pamo Iirsa Sur Tramo 3	403.200	Kilómetro	ago/2005	jun/2030	403.200	403.200	403.200	Kilómetro	403.200	403.200	403.200	323.680	80.278	35,375,000	34,465,308	10,030,962			
							IIRSA Sur, Tramo 4 del Corredor Vial Interoceánico Sur (Azángaro - Inambari)	305.900	Kilómetro			305.900	304.710	305.900	Kilómetro	305.900	305.900	305.900	305.900	100.000	39,620,000	40,983,343	10,149,884			
			23	Cxns	0383	0058	0053829. Pamo Iirsa Sur Tramo 4	305.900	Kilómetro	ago/2005	jun/2030	305.900	304.710	305.900	Kilómetro	305.900	305.900	305.900	305.900	100.000	39,620,000	40,983,343	10,149,884			
							IIRSA Sur, Tramo 5 del Corredor Vial Interoceánico Sur (Matarani - Azángaro / Ilo - Juliaca)	854.678	Kilómetro			854.678	854.678	854.678	Kilómetro	854.678	854.678	854.678	854.678	100.000	13,369,877	3,685,664				
			23	Cxns	0384	0027	0053830. Pamo Iirsa Sur Tramo 5	854.678	Kilómetro	oct/2007	oct/2035	854.678	854.678	854.678	Kilómetro	854.678	854.678	854.678	854.678	100.000	13,369,877	3,685,664				
							Longitudinal de la Sierra, Tramo 2: Ciudad de Dios - Cajamarca - Chiple, Cajamarca-Trujillo y Dv. Chilete - Emp. PE-3N (Concesionada)	875.100	Kilómetro					875.100	Kilómetro	875.100	875.100	875.100	875.100	100.000	61,444,100					
			23	Cxns	0388	1726	0141811. Pamo Longitudinal De La Sierra - Tramo 2	875.100	Kilómetro	jun/2016	may/2039			875.100	Kilómetro	875.100	875.100	875.100	875.100	100.000	61,444,100					
							Longitudinal de la Sierra, Tramo 4: Huancayo - Izuchaca - Mayocc - Ayacucho - Ayacucho - Andahuaylas - Puente Sahuinto y Dv. Pucallpa - Pucallpa	965.000	Kilómetro						Kilómetro							112,129,405				
			23	Cxns	0389	2079	0141812. Pamo Longitudinal De La Sierra - Tramo 4	965.000	Kilómetro	ago/2017	dic/2042				Kilómetro							112,129,405				
							Longitudinal de la Sierra, Tramo 5: Urcos - Sicuani - Calapuja y Puno - Ilave - Desaguadero	422.000	Kilómetro						Kilómetro							25,126,495				
			23	Cxns	0390	2080	0141813. Pamo Longitudinal De La Sierra - Tramo 5	422.000	Kilómetro	ago/2017	dic/2042				Kilómetro							25,126,495				
							Tramo Empalme 1B - Buenos Aires - Canchaque (Programa Costa Sierra)	78.127	Kilómetro			78.127	78.127	78.127	Kilómetro	78.127	78.127	78.127	78.127	100.000	6,792,000	6,194,166	2,859,696			
			23	Cxns	0378	0028	0053824. Pamo Buenos Aires Canchaque	78.127	Kilómetro	feb/2007	feb/2022	78.127	78.127	78.127	Kilómetro	78.127	78.127	78.127	78.127	100.000	6,792,000	6,194,166	2,859,696			
							Tramo Nuevo Mocupe - Cayalti - Oyotun (Programa Costa Sierra)	46.797	Kilómetro			46.797	46.797	46.797	Kilómetro	46.797	46.797	46.797	46.797	100.000	7,547,619	7,497,302				
			23	Cxns	0385	0141	0053831. Pamo Nuevo Mocupe - Cayalti - Oyotun	46.797	Kilómetro	abr/2009	abr/2024	46.797	46.797	46.797	Kilómetro	46.797	46.797	46.797	46.797	100.000	7,547,619	7,497,302				
							Tramo Ovalo Chancay / Dv Variante Pasamayo - Hualal - Acos (Programa Costa Sierra)	76.500	Kilómetro			76.500	76.500	76.500	Kilómetro	76.500	76.500	76.500	76.500	100.000	10,595,789	10,525,150				
			23	Cxns	0386	0140	0053832. Pamo Ovalo Chancay - Hualal - Acos	76.500	Kilómetro	feb/2009	feb/2024	76.500	76.500	76.500	Kilómetro	76.500	76.500	76.500	76.500	100.000	10,595,789	10,525,150				
Autofinanciadas												1,612.925	Kilómetro		1,162.545	1,154.545	1,559.925	Kilómetro	1,580.895	1,609.705	1,577.675	1,312.464	81.372			
GI150 RVN Concesionada												1,612.925	Kilómetro		1,162.545	1,154.545	1,559.925	Kilómetro	1,580.895	1,609.705	1,577.675	1,312.464	81.372			
							Autopista El Sol (Trujillo - Chiclayo - Piura - Sullana)	474.990	Kilómetro			458.180	448.690	474.990	Kilómetro	474.990	474.990	474.990	420.879			88.608				
			23	Cxns	-	1021	Autopista del Sol: Trujillo - Sullana	474.990	Kilómetro	ago/2009	ago/2034	458.180	448.690	474.990	Kilómetro	474.990	474.990	474.990	420.879			88.608				
							IIRSA Centro, Tramo 2 (Pte. Ricardo Palma - La Oroya - Huancayo y La Oroya - Dv. Cerro de Pasco)	377.370	Kilómetro					377.370	Kilómetro	377.370	377.370	377.370	377.370	100.000						
			23	Cxns	-	1408	IIRSA Centro Tr. 2 Pte Ricardo Palma-Dv Cerro de Pasco	377.370	Kilómetro	jun/2015	sep/2035			377.370	Kilómetro	377.370	377.370	377.370	377.370	100.000						
							Red Vial N° 4, Tramo Pativilca - Chimbote - Trujillo	356.210	Kilómetro			300.010	301.500	356.210	Kilómetro	339.280	355.470	338.540	161.340	45.294						
			23	Cxns	-	0142	Red Vial N° 4 (Pativilca - Chimbote - Trujillo)	356.210	Kilómetro	feb/2009	feb/2034	300.010	301.500	356.210	Kilómetro	339.280	355.470	338.540	161.340	45.294						
							Red Vial N° 5, Tramo Ancón - Huacho - Pativilca	182.660	Kilómetro			182.660	182.660	129.660	Kilómetro	167.560	180.180	165.080	131.180	71.816						
			23	Cxns	-	0060	Red Vial N° 5 (Carretera Ancón-Huacho-Pativilca)	182.660	Kilómetro	ene/2003	ene/2028	182.660	182.660	129.660	Kilómetro	167.560	180.180	165.080	131.180	71.816						
							Red Vial N° 6, Tramo Puente Pucusana - Cerro Azul - Ica	221.695	Kilómetro			221.695	221.695	221.695	Kilómetro	221.695	221.695	221.695	221.695	100.000						
			23	Cxns	-	0061	Red Vial N° 6 (Carretera Puente Pucusana-Cerro Azul-Ica)	221.695	Kilómetro	sep/2005	sep/2035	221.695	221.695	221.695	Kilómetro	221.695	221.695	221.695	221.695	100.000						

Anexo 3.8: Mejoramiento y construcción e Instalación de Puentes de la RVN No Concesionada - Avance físico Abril 2015

Tipo Adm. RVN		Tipo y Niv. Int.		Item de Tipo		Proy/Prod	Tramo	Conv/PINV	Meta	Meta Global					Avance Físico		Meta		Avance de la Meta Física		Avance Total			Presupuesto s/.					
Interv.	Cód. P	Tran.	Cód.	Cód. Fase	Sec SIAF	Sec PFIS	Finalidad de la Meta			SNIP	Meta Física	Unidad de Medida	Inicio	Fin	Logrado a 2013	Logrado 2014	POI 2015	Unidad de Medida	1 Trim	Abr	Logrado 2015 Ene-Abr	A Abr-2015	% A Abr-2015	PIA	PIM	Devengado Ene-Abr			
RVN NO CONCESIONADA																													
Rehabilitación, Mejoramiento y Construcción																													
Rehabilitación, Mejoramiento y Construcción																													
2022221											1,915.620							646.620		83.682	3.975	87.657	340.042	17.751	52,378,670	85,961,219	23,279,700		
Rehabilitación y Mejoramiento de la Carretera Ollantaytambo - Quillabamba																													
Puente Maranura																													
		04	Obra	0076	1864	0110239	Construcción Del Puente Maranura Y Accesos			6655	150.000	Metro	ene/2016	nov/2016			30.000	Metro							6,284,975	6,284,975			
2041965																													
Mejoramiento de la Carretera Oyotun - Las Delicias (Km. 0 + 000 - Km. 4 + 042) y Reubicación de Puente Las Delicias, D																													
Puente Las Delicias																													
		04	Obra	-	1411	0047986	Carretera Oyotun - Las Delicias (km. 0 000 - Km. 4 042) Y Reubicación De Puente Las Delicias, Distrito De Oyotun			38965	61.220	Metro	nov/2014	dic/2015		0.044	61.220	Metro	6.078		6.078	6.122	10.000						
2043711																													
Mejoramiento del Puente Matachico y Accesos																													
Pte. Matachico																													
		04	Obra	0652	2275	0147849	Mejoramiento Del Puente Matachico Y Accesos Region Junin					Metro						Metro								40,746	27,160		
		04	Obra	0663	1165	0147849	Mejoramiento Del Puente Matachico Y Accesos Region Junin			41890	59.000	Metro	dic/2010	oct/2011	59.000			Metro				59.000	100.000			13,585	40,746	27,160	
2045032																													
Construcción del Puente Puellas y Accesos																													
Pte. Puellas y accesos																													
		04	Obra	0650	1174	0052663	Puente Puellas Y Accesos			47997	40.000	Metro	may/2013	nov/2013	2.396			Metro				2.396	5.990			41,848	41,848	41,848	
2045033																													
Construcción del Puente Chivis y Accesos																													
Pte. Chivis y accesos																													
		04	Obra	0625	1177	0052655	Puente Chivis Y Accesos			47998	40.000	Metro	may/2013	jul/2014	28.708	11.292		Metro				40.000	100.000			19,436	9,717	19,436	
2045034																													
Construcción del Puente Yunculmas y Accesos																													
Pte. Yunculmas y accesos																													
		04	Obra	0586	1180	0052666	Puente Yunculmas Y Accesos			47996	27.000	Metro	ago/2013	ago/2014	10.095	16.905		Metro				27.000	100.000			5,243	5,243	5,243	
2078442																													
Mejoramiento del Puente Bocapan y Accesos																													
Pte. Bocapan y accesos																													
		04	Obra	-	1631	0063525	MEJORAMIENTO DEL PUENTE BOCAPAN Y ACCESOS			69323	251.000	Metro	dic/2015	oct/2017			30.000	Metro											
2078481																													
Mejoramiento y Ampliación del Puente Tumbes y Accesos																													
Pte. Tumbes y accesos																													
		04	Obra	0176	1184	0094480	Puente Tumbes Y Accesos			71331	60.000	Metro	dic/2015	oct/2017			30.000	Metro								1,541,355	1,541,355	1,541,355	
2094971																													
Rehabilitación del Eje Vial N° 01 Piura - Guayaquil, Peru - Ecuador, 21 Intervenciones Sector Peru																													
Pte. El Abejal																													
		04	Obra	0425	1244	0063488	Construcción Del Puente Abejal Y Accesos			32006	45.000	Metro	jun/2015	oct/2016			30.000	Metro								2,259,128	2,259,128	2,259,128	
Ponton Km. 1217 - Eje Vial N° 01 Piura - Guayaquil																													
		04	Obra	0424	0484	0063486	Construcción Del Ponton Del Km. 1217+000 Y Accesos			32006	10.000	Metro	jun/2015	oct/2016			10.000	Metro								2,258,313	2,258,313	2,258,313	
Pte. Heroes del Cenepa																													
		04	Obra	0426	1207	0063490	Construcción Del Puente Heroes Del Cenepa Y Accesos			32006	72.000	Metro	jun/2015	oct/2016			50.000	Metro								1,643,564	1,643,564	1,643,564	
Pte. Manuela (Panamericana Norte, Piura-Guayaquil)																													
		04	Obra	0422	1203	0063482	Construcción Del Puente Manuela Y Accesos.			32006	50.000	Metro	ene/2015	oct/2015			40.000	Metro	14.750	3.690	18.440	18.440	36.880			6,900,000	6,900,000	3,029,580	
Pte. Pasamayto (Panamericana Norte, Piura-Guayaquil)																													
		04	Obra	0423	1205	0063484	Construcción Del Puente Pasamayto Y Accesos			32006	200.000	Metro	may/2015	sep/2016			60.000	Metro								11,002,789	11,002,789	11,002,789	
2109832																													
Construcción del Puente Santa María de Nieva y Accesos																													
Pte. Santa María de Nieva y accesos																													
		057	CC N° 018-2010-MTC/20 (09 Jun.10)	Fondo Binacional para la Paz y el Desarrollo Perú - Ecuador																						9,102,292	8,928,635	9,102,292	
		04	Obra	0195	1187	0056477	Construcción Del Puente Santa María De Nieva			104063	150.000	Metro	jul/2015	oct/2016			40.000	Metro								9,102,292	8,928,635	9,102,292	
2110692																													
Construcción del Puente Cajabamba y Accesos																													
Pte. Cajabamba y accesos																													
		04	Obra	-	1189	0056475	Construcción Del Puente Cajabamba			122151	30.000	Metro	dic/2012	abr/2015	17.517	7.434		Metro				24.951	83.170						
2110710																													
Construcción del Puente Canoas y Accesos																													
Pte. Canoas y accesos																													
																										605,767	1,250,100	417,098	
																										605,767	1,250,100	417,098	

Anexo 3.8: Mejoramiento y construcción e Instalación de Puentes de la RVN No Concesionada - Avance físico Abril 2015

Tipo Adm. RVN		Tipo y Niv. Int.		Item de Tipo		Proy/Prod	Tramo	Conv/PINV	Meta	Meta Global					Avance Físico		Meta		Avance de la Meta Física		Avance Total			Presupuesto s/.		
Interv.	Cód. P	Tran	Cód. Cód.	Fase	Sec SIA	Sec PFIS	Finalidad de la Meta	SNIP	Meta Física	Unidad de Medida	Inicio	Fin	Logrado a 2013	Logrado 2014	POI 2015	Unidad de Medida	1 Trim	Abr	Logrado 2015 Ene-Abr	A Abr-2015	% A Abr-2015	PIA	PIM	Devengado Ene-Abr		
			04 Obra	0206	1193	0063494	Construcción Del Puente Canoas Y Accesos	120247	50.000	Metro	mar/2013	may/2015	34.700	11.953		Metro	1.070	0.285	1.355	48.008	96.016	605.767	1.250.100	417.098		
			2110759 Construcción del Puente Huanchuy y Accesos																				121.093	1.383.126	1.221.631	
			Pte. Huanchuy y accesos																				121.093	1.383.126	1.221.631	
			04 Obra	0207	1195	0063515	Construcción Del Puente Huanchuy Y Accesos	124742	51.000	Metro	abr/2014	feb/2015		41.181		Metro	9.819		9.819	51.000	100.000	121.093	1.383.126	1.221.631		
			2112863 Construcción del Puente Chacanto y Accesos																				10.457.435	8.354.639		
			Pte. Chacanto y accesos																				10.457.435	8.354.639		
			04 Obra	0208	1197	0063480	Construcción Del Puente Chacanto Y Accesos	124770	100.000	Metro	oct/2015	nov/2017			30.000	Metro						10.457.435	8.354.639			
			2114280 Construcción del Puente Puerto Ocopa y Accesos																				14.686.782	18.389.578	18.389.578	
			Pte. Puerto Ocopa y accesos																				14.686.782	18.389.578	18.389.578	
			051 CM N° 05-2011-MTC/20 (20 Abr.11) - CE N° 01-2011-MTC/20 (16 Dic.11) con SIMA PERU S.A.																				14.686.782	18.389.578	18.389.578	
			04 Obra	0210	1199	0094479	Puente Puerto Ocopa Y Accesos	124768	150.000	Metro	sep/2014	may/2016		6.000	40.000	Metro	42.000		42.000	48.000	32.000	14.686.782	18.389.578	18.389.578		
			2115627 Construcción del Puente Malcas y accesos																							
			Pte. Malcas y accesos																							
			04 Obra	0637	1201	0052658	PUENTE MALCAS	74478	40.000	Metro	sep/2015	jul/2016			30.000	Metro								1.618.208		
			2131923 Construcción del Puente Palca y Accesos																							
			Pte. Palca y accesos																							
			04 Obra	0432	1632	0112050	Construcción Del Puente Palca Y Accesos	150046	24.000	Metro	jul/2015	dic/2016			24.000	Metro								6.280.487		
			2131924 Construcción del Puente Santa Rosa y Accesos																							
			Pte. Santa Rosa																							
			04 Obra	0435	1633	0112055	Construcción Del Puente Santa Rosa Y Accesos	150044	25.000	Metro	jul/2015	dic/2016			25.000	Metro								1.172.337		
			2132692 Construcción del Puente Pomachaca y Accesos																				1.887.090	1.312.942		
			Pte. Pomachaca y Accesos																				1.887.090	1.312.942		
			04 Obra	0213	1043	0112054	Construcción Del Puente Pomachaca Y Accesos	109748	21.400	Metro					21.400	Metro								1.887.090	1.312.942	
			2132703 Construcción del Puente Tingo y Accesos																				842.991	842.991		
			Pte. El Tingo y accesos																				842.991	842.991		
			04 Obra	0216	1634	0112056	Construcción Del Puente Tingo Y Accesos	155119	99.000	Metro	nov/2015	may/2017			40.000	Metro								842.991	842.991	
			2132704 Construcción del Puente Crisnejas y Accesos																				4.325.890	1.907.779	137.845	
			Pte. Crisnejas																				4.325.890	1.907.779	137.845	
			04 Obra	0219	1060	0112047	Construcción Del Puente Crisnejas	134816	50.000	Metro	sep/2014	nov/2015		5.160	40.000	Metro	9.965		9.965	15.125	30.250	4.325.890	1.907.779	137.845		
			2158701 Construcción del Puente Cayara y Accesos																				2.523.000	2.523.000		
			Pte. Cayara																				2.523.000	2.523.000		
			04 Obra	0232	1680	0112045	Construcción Del Puente Cayara Y Accesos	173541	60.000	Metro	oct/2015	sep/2016			15.000	Metro								2.523.000	2.523.000	

Anexo 3.8: Mejoramiento y construcción e Instalación de Puentes de la RVN No Concesionada - Avance físico Abril 2015

Tipo Adm. RVN		Tipo y Niv. Int.		Item de Tipo		Proy/Prod	Tramo	Conv/PINV	Meta	Meta Global					Avance Físico		Meta		Avance de la Meta Física		Avance Total			Presupuesto s/.			
Interv.	Cód. P	Tram.	Cód.	Fase	Sec SIAF	Sec PFIS	Finalidad de la Meta			SNIP	Meta Física	Unidad de Medida	Inicio	Fin	Logrado a 2013	Logrado 2014	POI 2015	Unidad de Medida	1 Trim	Abr	Logrado 2015 Ene-Abr	A Abr-2015	% A Abr-2015	PIA	PIM	Devengado Ene-Abr	
Mantenimiento Vial																											
Puentes																											
G132 Mantenimiento de Puentes																											
Instalación de Puentes																											
077 CE con Ejército Peruano																											
	99 Otro	0476	2159	0090380	Instalacion De Puentes Modulares					5.000	Puente	jun/2015	dic/2015					Puente								397,900	312,600
	99 Otro	0479	2160	0090380	Instalacion De Puentes Modulares					3.000	Puente	mar/2015	dic/2015					Puente								397,900	312,600
	99 Otro	0480	2092	0090380	Instalacion De Puentes Modulares					8.000	Puente	may/2015	oct/2015			8.000		Puente									
	99 Otro	-	1727	0090380	Instalacion De Puentes Modulares					13.000	Puente	dic/2014	oct/2015			13.000		Puente	4.000		4.000	4.000	30.769				
	99 Otro	-	1816	0090380	Instalacion De Puentes Modulares					14.000	Puente	sep/2014	abr/2015		4.000	10.000		Puente	9.000	1.000	10.000	14.000	100.000				
	99 Otro	-	2091	0090380	Instalacion De Puentes Modulares					6.000	Puente	nov/2014	oct/2015			6.000		Puente		6.000	6.000	6.000	100.000				
	99 Otro	-	2093	0090380	Instalacion De Puentes Modulares					9.000	Puente	jun/2015	nov/2015			9.000		Puente									
	99 Otro	-	2096	0090380	Instalacion De Puentes Modulares					8.000	Puente	mar/2015	nov/2015			7.000		Puente									
	99 Otro	-	2118	0090380	Instalacion De Puentes Modulares					1.000	Puente	dic/2014	feb/2015			1.000		Puente	1.000		1.000	1.000	100.000				
	99 Otro	-	2161	0090380	Instalacion De Puentes Modulares					1.000	Puente	mar/2015	may/2015					Puente									
	99 Otro	-	2162	0090380	Instalacion De Puentes Modulares					3.000	Puente	jun/2015	feb/2015					Puente									
	99 Otro	0375	1255	0090380	Instalacion De Puentes Modulares					397.000	Puente	dic/2012	jul/2016	80.000	46.000	136.000		Puente	2.000	5.000	7.000	133.000	33.501	71,005,955	26,716,126	4,549,827	
	99 Otro	0468	2090	0090380	Instalacion De Puentes Modulares					8.000	Puente	dic/2014	oct/2015			6.000		Puente								3,380,122	336,456
	99 Otro	0469	1855	0090380	Instalacion De Puentes Modulares					1.000	Puente	oct/2014	ene/2015					Puente	1.000		1.000	1.000	100.000			1,443,700	1,100,909
	99 Otro	0470	2158	0090380	Instalacion De Puentes Modulares					8.000	Puente	jul/2015	dic/2015					Puente								3,524,581	
	99 Otro	0471	2094	0090380	Instalacion De Puentes Modulares					7.000	Puente	abr/2015	nov/2015			7.000		Puente									
	99 Otro	0472	2097	0090380	Instalacion De Puentes Modulares					5.000	Puente	jul/2015	dic/2015			4.000		Puente									
	99 Otro	0473	2157	0090380	Instalacion De Puentes Modulares					4.000	Puente	jul/2015	dic/2015					Puente								2,352,934	112,320
	99 Otro	0474	1856	0090380	Instalacion De Puentes Modulares					4.000	Puente	oct/2014	mar/2015		2.000	3.000		Puente	2.000		2.000	4.000	100.000			1,735,320	1,133,520
	99 Otro	0475	1988	0090380	Instalacion De Puentes Modulares					13.000	Puente	may/2015	dic/2015			13.000		Puente								9,336,259	2,800,878
	99 Otro	0477	2095	0090380	Instalacion De Puentes Modulares					4.000	Puente	may/2015	dic/2015			4.000		Puente								4,963,284	2,554,067
	99 Otro	0478	1818	0090380	Instalacion De Puentes Modulares					4.000	Puente	sep/2014	abr/2015		1.000	3.000		Puente	3.000		3.000	4.000	100.000			7,674,122	2,301,115
	99 Otro	0481	1817	0090380	Instalacion De Puentes Modulares					11.000	Puente	oct/2014	feb/2015		3.000	11.000		Puente	8.000		8.000	11.000	100.000			8,515,603	4,652,335
	99 Otro	0482	1701	0090380	Instalacion De Puentes Modulares					1.000	Puente	jul/2015	dic/2015			1.000		Puente								904,342	

Anexo 4: Programación de Presupuesto Anual y Gasto Devengado según Unidad Orgánica
Ene - Abr 2015

Unidad Orgánica	Presupuesto y Gasto Devengado (S/.)				Estructura (%)	
	PIA	PIM	Devengado 2015 Ene - Abr	Avance PIM (%)	PIM	Devengado 2015 Ene - Abr
Administración Interna	102,202,541	95,553,463	21,716,234	22.7	1.6	1.2
Unidad Gerencial de Obras	1,908,796,852	2,186,273,382	598,049,047	27.4	36.0	31.7
Unidad Gerencial de Estudios	75,483,150	40,804,567	10,578,303	25.9	0.7	0.6
Unidad Gerencial de Estudios - Libre Disponibilidad de Terrenos	101,729,404	110,129,404	21,668,550	19.7	1.8	1.2
Unidad Gerencial de Conservación	1,167,774,422	1,050,155,927	293,270,937	27.9	17.3	15.6
Unidad Gerencial de Operaciones	32,068,333	28,289,879	6,241,806	22.1	0.5	0.3
Unidad Gerencial de Puentes e Intervenciones Especiales	271,982,358	257,705,135	45,106,784	17.5	4.2	2.4
MTC - Dirección General de Planeamiento y Presupuesto 1/	2,667,000	4,099,956	951,601	23.2	0.1	0.1
MTC - Dirección General de Concesiones en Transporte 2/	2,383,503,558	2,292,947,635	882,989,378	38.5	37.8	46.9
MTC - DGCF/CNSV/Procuraduría 3/	21,571,835	1,500,000	-	-	0.0	-
PROVIAS NACIONAL	6,067,779,453	6,067,779,453	1,883,629,674	31.0	100.0	100.0

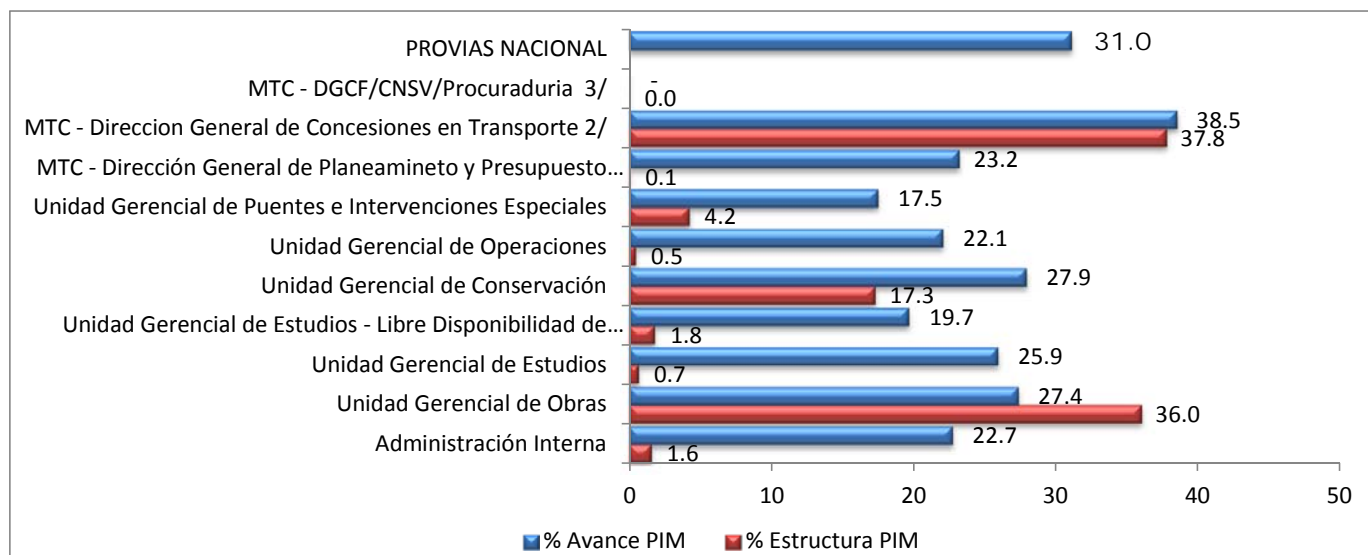
Fuente: SIAF-MEF

1/ En el marco del Contrato de Préstamo 1827/OC-PE, comprende las consultorías administradas por el MTC. Ver detalle en anexo 4.7

2/ Esta referido al pago de las obligaciones derivadas de los Contratos de Concesiones de carreteras de la RVN.

3/ Comprende los honorarios de árbitros y pagos de sentencias judiciales y laudos arbitrales a cargo de la Procuraduría del MTC.

**Gráfico 4: Programación de Presupuesto Anual y Gasto Devengado
Ene - Abr 2015**



Anexo 4.1: Programación y Ejecución de Meta Física - ADMINISTRACIÓN INTERNA - Abril 2015

Inte	Cód.	Faspec	SIA	Sec	PFIS	Item de Tipo	Proy/Prod	Tramo	Conv/PINV	Meta Global				Meta Global Financiera					Avance Físico		Meta		Avance de la Meta Física		Avance Total			Presupuesto s/.										
										Meta Física	Unidad de Medida	Inicio	Fin	N° Contrato	Fecha Contrato	Costo Total Inicial	Costo Total Actual	Costo Unitario	Logrado a 2013	Logrado 2014	POI 2015	Unidad de Medida	I Trim	Abr	Logrado 2015 Ene-Abr	A Abr- 2015	% A Abr- 2015	PIA	PIM	Devengado Ene-Abr								
RVN	NO	CONCESIONADA																													102,202,541	95,553,463	21,716,234					
Rehabilitación, Mejoramiento y Construcción																																						
Rehabilitación, Mejoramiento y Construcción																																						
GI310 Operación Institucional																																						
Estudios y asesorías																																						
	99	Otro	0002	0559	0051071	GESTIÓN Y MONITOREO DE PROYECTOS			1.000	Informe	ene/2015	dic/2015							72.000	1.000	1.000	Informe										13,765,719	3,755,719	83,646				
			0166	0209	0047927	Auditoria Externa Del Bid			13.000	Dictamen	ene/2015	dic/2015							6.000	1.000	2.000	Dictamen					7.000	53.846				147,291	189,101	23,926				
			0168	1142	0044401	Asesoramiento Tecnico			1.000	Informe	ago/2014	jun/2015							36.000	8.000	1.000	Informe										8,289,531	1,547,843	586,557				
			0563	2168	0047927	Auditoria Externa Del Bid			1.000	Dictamen	ene/2015	dic/2015										Dictamen										60,800	23,800					
Proyectos Informáticos																																						
	99	Otro	-	1743		Sistema para la Gestión de Conservación por Niveles de Servicio			1.000	Sistema	ago/2014	nov/2015	076-2014-MTC/20	ago/14	1,280,213	1,280,213	1,280,213																					
Mantenimiento Vial																																						
Gestión																																						
GI310 Operación Institucional																																						
Documentos Contables																																						
	98	Doc	-	1423		Estados financieros			12.000	Documento	ene/2015	dic/2015							12.000	12.000	12.000	Documento	2.000															
			-	1424		Estados presupuestarios			12.000	Documento	ene/2015	dic/2015							10.000	12.000	12.000	Documento	2.000															
			-	1425		Estados Financieros de Préstamos (BID/CAF)			3.000	Documento	ene/2015	dic/2015							3.000	1.000	2.000	Documento		2.000														
			-	2131		Planilla Electrónica PLAME			12.000	Documento	ene/2015	dic/2015							12.000		2.000	Documento	3.000	1.000														
			-	2132		Inventario Físico de la Infraestructura Vial			1.000	Documento	jul/2014	mar/2015									1.000	Documento	1.000															
			-	2133		Confrontación de Operaciones Autodeclaradas - COA			12.000	Documento	ene/2015	dic/2015										12.000	Documento	3.000	1.000													
			-	2134		Elaboración, Presentación y Pagos PDT 621. 626 y 617			12.000	Documento	ene/2015	dic/2015										12.000	Documento	3.000	1.000													
Evaluación de Planes y Programas																																						
	98	Doc	-	1094		Estudio de Evaluación de Resultados de PIP en las Carreteras Nacionales			1.000	Informe	ago/2015	dic/2015																										
			-	1415		Evaluación Semestral y Anual del Presupuesto Institucional			2.000	Informe	ene/2015	dic/2015																										
			-	1420		Evaluación Semestral del PAC			2.000	Informe	ene/2015	dic/2015							2.000	2.000	2.000	Documento	1.000															
			-	1422		Evaluación del Plan Anual de Capacitación			1.000	Informe	ene/2015	dic/2015							1.000	1.000	1.000	Documento	1.000															
			-	1773		Informe de Evaluación Anual y Semestral del Plan Operativo Institucional			2.000	Informe	ene/2015	dic/2015																										
			-	2127		Informe Supervisión y Monitoreo, Evaluación PEPVN			3.000	Informe	ene/2015	nov/2015																										
			-	2128		Informe Supervisión y Monitoreo, Evaluación PAIG			3.000	Informe	ene/2015	nov/2015																										
Gestion Administrativa																																						
	98	Doc	0253	1147		0047173. Gestion Del Programa			51.000	Documento	ene/2015	dic/2015																										
Planes y Programas																																						
	98	Doc	-	1416		Programación y Formulación del Anteproyecto de Presupuesto PVN			2.000	Documento	ene/2015	dic/2015																										
			-	1419		Plan Anual de Contrataciones (PAC)			1.000	Documento	ene/2015	dic/2015							1.000	1.000	1.000	Documento	1.000															
			-	1421		Plan Anual de Capacitación			1.000	Documento	ene/2015	dic/2015																										
			-	1770		Memoria Institucional Anual			1.000	Documento	ene/2015	dic/2015							2.000	1.000	1.000	Documento		1.000														
			-	1771		Plan Operativo Institucional			1.000	Documento	ene/2015	dic/2015											1.000															
			-	1772		Proyecto del Plan Operativo Institucional (Próximo Año)			1.000	Documento	ene/2015	dic/2015																										
			-	1775		Informe de Gestión			12.000	Documento	ene/2015	dic/2015																										
			-	2129		Plan de Ecoeficiencia PVN (PEPVN)			1.000	Documento	nov/2014	may/2015																										

Anexo 4.1: Programación y Ejecución de Meta Física - ADMINISTRACIÓN INTERNA - Abril 2015

dm.	RVN	Tipo y Niv. Int.	Item de Tipo	Proy/Prod	Tramo	Conv/PINV	Meta Global				Meta Global Financiera					Avance Físico		Meta		Avance de la Meta Física		Avance Total			Presupuesto s/.				
Inte	CT	Cód.	Fase	Sec	PFIS	Finalidad de la Meta	Meta Física	Unidad de Medida	Inicio	Fin	N° Contrato	Fecha Contrato	Costo Total Inicial	Costo Total Actual	Costo Unitario	Logrado a 2013	Logrado 2014	POI 2015	Unidad de Medida	I Trim	Abr	Logrado 2015 Ene-Abr	A Abr-2015	% A Abr-2015	PIA	PIM	Devengado Ene-Abr		
		-	2130			Plan de Acción para la Igualdad de Género Implementado (PAIG)	1.000	Documento	ene/2015	jul/2015									1.000	Documento									
		Proyectos Informáticos																											
	98 Doc	-	0280			Sistema de Almacen de Puentes Modulares	1.000	Sistema	feb/2015	ago/2015	011-2015-MTC/20	30/Feb/15	162.050	162.050	162.050				1.000	Sistema	0.120	0.100	0.220	0.220	22.000				
		-	1260			Implantación del SGP en la UGE y la OPEI	1.000	Sistema	feb/2011	dic/2015						0.850	0.020	0.140	Sistema		0.030	0.030	0.900	90.000					
		-	1742			Implantación del SGP en la UGOB, UGC, UGOP, UGPelE y UGAD	1.000	Sistema	mar/2016	dic/2016									1.000	Sistema									
		-	1754			Módulo de Derecho de Vía	1.000	Sistema	mar/2016	oct/2016									0.400	Sistema									
		-	1755			Sistema de Gestión Geográfica de la Red Vial	1.000	Sistema	jun/2015	dic/2017									0.300	Sistema									
		-	1756			Módulo Gestión de PACRIS	1.000	Sistema	oct/2015	dic/2016									0.300	Sistema									
		-	2125			Módulo de Permisos de Bonificaciones (complementario)	1.000	Sistema	jul/2015	dic/2015									1.000	Sistema									
		-	2270			Servicio de Consultoría para la Integración de los Módulos de la Sede Central con SUNAT	1.000	Sistema	jul/2015	dic/2015										Sistema									
		-	2271			Sistema de Seguridad de la Información	1.000	Sistema	jul/2015	ago/2015										Sistema									
		-	2272			Módulo de Acceso Integrado a los Sistemas	1.000	Sistema	jul/2015	dic/2015										Sistema									
		-	2273			Implementación de la Intranet Institucional	1.000	Sistema	jun/2015	20/Sep/31/0										Sistema									
		-	2274			Sistema de Gestión Electrónica de la Información	1.000	Sistema	jul/2015	dic/2015										Sistema									
	99 Otro	-	1753			Módulo de Permisos de Bonificaciones	1.000	Sistema	feb/2014	jul/2015	006-2014-MTC/20	ene/14	88.900	57.785	57.785		0.950	0.050	Sistema				0.950	95.000					
		Servicios Informáticos																											
	98 Doc	-	2220			Servicio de Mantenimiento Módulo de Contabilidad	4.000	Módulo	ago/2015	nov/2018										Módulo									
		-	2221			Servicio de Mantenimiento Módulo de Tesorería	4.000	Módulo	ago/2015	nov/2018										Módulo									
		-	2222			Servicio de Mantenimiento Módulo del Sistema de RRHH	4.000	Módulo	ago/2015	nov/2018										Módulo									
		-	2224			Servicio de Mantenimiento de Trámite Documentario	3.000	Módulo	ago/2015	oct/2017										Módulo									
		-	2225			Servicio para el Mantenimiento del Sistema de Peajes y Detracciones - SPD	4.000	Módulo	ago/2015	nov/2018										Módulo									
		-	2226			Servicio de Mantenimiento del Sistema SIGA ZONAL	4.000	Módulo	ago/2015	nov/2018										Módulo									
Total General																													
																								102,202,541	95,553,463	21,716,234			

Anexo 4.2: Programación y Ejecución de Metas Físicas - UNIDAD GERENCIAL DE OBRAS - Abril 2015

Adm. RVN	Tipo y Niv. Int.	Item de Tipo	Proy/Prod	Tramo	Conv/PINV	M	Meta Global				Meta Global Financiera				Avance Físico		Meta		Avance de la Meta Física			Avance Total			Presupuesto s/.				
Int	Ci	Tr	Cod. Fas	Sec SIAF	Sec PFIS	Finalidad de la Meta	SNIP	Meta Física	Unidad de Medida	Inicio	Fin	N° Contrato	Fecha Contrato	Costo Total Inicial	Costo Total Actual	Costo Unitario	Logrado a 2013	Logrado a 2014	POI 2015	Unidad de Medida	I Trim	Abr	Logrado 2015 Ene-Abr	A Abr-2015	% A Abr-2015	PIA	PIM	Devengado Ene-Abr	
RVN NO CONCESIONADA																													
Rehabilitación, Mejoramiento y Construcción																													
Rehabilitación, Mejoramiento y Construcción																													
2002060 Rehabilitación y Mejoramiento de Carretera Tingo Maria - Aguaytia - Pucallpa																													
Tr. Pte. Chino - Aguaytia																													
	04	Obra	0068	0088	0083807	Carretera Puente Chino - Aguaytia (sectores Dañados)	2434	7.944	Kilómetro	ago/2014	feb/2016	063-2014-MTC/20	jul/14	169,095,118	169,095,118	21,285,891		0.421	3.329	Kilómetro	0.676		0.676	1.097	13.809	21,479,426	45,638,951		
	05	Sup	0069	0089	0095080	Supervision Carretera Puente Chino - Aguaytia (sectores Dañados)	2434	7.944	Kilómetro	ago/2014	abr/2016	045-2014-MTC/20	abr/14	8,473,514	8,473,514	8,473,514			1.000	Supervisión						2,386,602	3,180,000	298,552	
Tr. San Alejandro - Neshuya																													
	04	Obra	0594	0002	0060981	Rehabilitacion Y Mejoramiento Carretera Tramo San Alejandro - Neshuya	2434	50.109	Kilómetro	may/2008	nov/2010	123-2008-MTC/20	may/08	110,493,008	215,767,413	4,305,961	50.109			Kilómetro							1,968,002	1,968,002	
2002210 Rehabilitación y Mejoramiento de la Carretera Chamaya - Jaen - San Ignacio - Rio Canchis																													
Tr. Pericos - San Ignacio																													
	04	Obra	0073	0116	0052497	Pericos San Ignacio (Inc Via De Evitamiento)	8880	54.580	Kilómetro	ene/2013	jun/2015	126-2012-MTC/20	dic/12	183,275,073	189,320,643	3,468,682	15.402	30.603	6.785	Kilómetro	2.588	0.982	3.570	49.575	90.830	20,950,166	33,440,401	21,992,547	
	05	Sup	0442	0117	0052984	Supervision: Pericos San Ignacio (Inc Via De Evitamiento)	8880	54.580	Kilómetro	dic/2012	sep/2015	082-2012-MTC/20	sep/12	7,988,011	8,873,955	8,873,955			1.000	Supervisión							2,997,425	844,675	
2002604 Rehabilitación y Mejoramiento de la Carretera Casma-Yautan-Huaraz																													
Tr. II Pariacoto - Yupash																													
	04	Obra	0595	0149	0073007	Rehabilitacion Y Mejoramiento De La Carretera Casma-yautan-huaraz Tramo Pariacoto Yupash	3286	39.330	Kilómetro	may/2009	oct/2011	008-2009-MTC/20	ene/09	153,150,871	181,037,789	4,603,046	39.330			Kilómetro							8,545,242	2,985,127	
2015973 Rehabilitación y Mejoramiento de la Carretera Juanjui - Tocache																													
Tr. Juanjui - Campanilla																													
	04	Obra	0446	0221	0053030	Tramo Juanjui Campanilla	2794	43.280	Kilómetro	abr/2013	dic/2014	090-2012-MTC/20	oct/12	169,782,757	183,946,638	4,250,153	18.550	24.730		Kilómetro							21,461,034	21,361,034	
	05	Sup	0447	0222	0053986	Supervision Tramo Juanjui Campanilla	2794	43.280	Kilómetro	abr/2013	mar/2015	103-2012-MTC/20	nov/12	9,969,896	11,436,944	11,436,944			1.000	Supervisión	1.000		1.000	1.000	100.000		711,000	710,954	
2022221 Rehabilitación y Mejoramiento de la Carretera Ollantaytambo - Quillabamba																													
Tr. Alfamayo - Chaulay - Quillabamba																													
	04	Obra	0538	0230	0047552	Alfamayo Chaulay Quillabamba	6655	54.086	Kilómetro	abr/2010	ago/2013	074-2010-MTC/20	mar/10	183,853,855	277,644,556	5,133,390	54.086			Kilómetro							28,533	28,533	
	05	Sup	0662	0231	0052956	Supervision: Alfamayo Chaulay Quillabamba	6655	54.086	Kilómetro	abr/2010	nov/2013	-051-2012-MTC/20 -	mar/10	10,499,492	12,406,149	12,406,149	1.000			Supervisión							8,870		
2022937 Rehabilitación y Mejoramiento de la Carretera Trujillo - Shiran - Huamachuco																													
Tr. Dv. Oluzco - Dv. Callacuyan																													
	04	Obra	0570	0233	0088499	Dv. Oluzco - Dv. Callacuyan	3291	70.899	Kilómetro	nov/2010	mar/2014	157-2010-MTC/20	oct/10	174,435,043	224,874,146	3,171,753	65.716	5.183		Kilómetro							2,478	2,478	
2026654 Rehabilitación y Mejoramiento de la Carretera Dv. Tocache-Tocache																													
Tr. Pte. Pucayacu - Pte. Porongo																													
	04	Obra	0452	0003	0043649	Rehabilitacion Y Mejoramiento Carretera Dv. Tocache-tocache Tramo Pte. Pucayacu - Pte. Porongo	17234	63.940	Kilómetro	ago/2008	jul/2011	150-2008-MTC/20	jun/08	121,395,784	139,969,876	2,189,082	63.940			Kilómetro							263,130		
	05	Sup	0609	0170	0097504	Supervision Carretera Dv. Tocache-tocache Tramo Puente Pucayacu - Puente Porongo	17234	63.940	Kilómetro	dic/2008	sep/2011	254-2008-MTC/20	dic/08	7,072,764	8,800,526	8,800,526			1.000	Supervisión	1.000		1.000	1.000	100.000		307,284		
2026767 Rehabilitación y Mejoramiento de la Carretera Quinua-San Francisco																													
Tr. Quinua - San Francisco Km. 78+500 - 172+420																													
	04	Obra	0080	0406	0052671	Quinua San Francisco Km 78 500 Al Km 172 420	16256	94.590	Kilómetro	abr/2012	oct/2016	081-2011-MTC/20	nov/11	476,751,463	513,384,047	5,427,466	49.310	4.615	28.620	Kilómetro	4.248	0.019	4.267	58.192	61.520	170,697,982	149,388,879	30,858,114	
	05	Sup	0081	0407	0052993	Supervision: Quinua San Francisco Km 78 500 Al Km 172 420	16256	94.590	Kilómetro	abr/2012	dic/2016	093-2011-MTC/20	dic/11	15,233,397	15,233,397	15,233,397				Supervisión							2,306,574	7,091,133	2,863,447
2028339 Rehabilitación y Mejoramiento de la Carretera Cajamarca-Celendin-Balzas																													
Tr. La Encanada (Km. 26) - Km. 52+000																													
	04	Obra	0642	0464	0063496	Rehabilitacion Y Mejoramiento Carretera Cajamarca - Celendin - Balzas, Tramo Km. 26+000 Al Km. 52+000 (saldo De Obra)	4653	26.000	Kilómetro	ene/2013	jun/2014	097-2012-MTC/20	nov/12	67,885,470	78,284,076	3,010,926	20.342	5.658		Kilómetro							26,000	1,941,000	
	05	Sup	0537	0465	0052963	Supervision: Cajamarca Celendin Balzas : Km.26 Al 52 (saldo De Obra)	4653	1.000	Supervisión	dic/2013	sep/2014	121-2012-MTC/20	dic/12	4,693,323	4,693,323	4,693,323		1.000		Supervisión							64,205	57,027	

Anexo 4.2: Programación y Ejecución de Metas Físicas - UNIDAD GERENCIAL DE OBRAS - Abril 2015

Adm. RVN		Tipo y Niv. Int.		Item de Tipo	Proy/Prod	Tramo	Conv/PINV	Meta Global				Meta Global Financiera				Avance Físico		Meta		Avance de la Meta Física		Avance Total			Presupuesto s/.					
Int	Ci	Tr	Cd	Cod. Fas	Sec SIAF	Sec PFIS	Finalidad de la Meta	SNIP	Meta Física	Unidad de Medida	Inicio	Fin	N° Contrato	Fecha Contrato	Costo Total Inicial	Costo Total Actual	Costo Unitario	Logrado a 2013	Logrado a 2014	POI 2015	Unidad de Medida	I Trim	Abr	Logrado 2015 Ene-Abr	A Abr-2015	% A Abr-2015	PIA	PIM	Devengado Ene-Abr	
2031693 Mejoramiento y Construcción de la Carretera Ruta 10 Tramo Huamachuco - Puente Pallar - Juan Tr. Huamachuco - Sacsacocho - Puente Pallar																														
		04	Obra	0128	0769	0063519	Mejoramiento Y Construcción De La Carretera Ruta 10, Tramo: Huamachuco-pte. Pallar-juanjui, Sector: Huamachuco-sacsacocho-puente Pallar	15956	28.325	Kilómetro	abr/2013	ene/2015	003-2013-MTC/20	ene/13	81,944,103	81,944,103	2,892,996	7.931	17.409	1.520	Kilómetro	2.985		2.985	28.325	100.000	2.616,190	12,910,478	9,612,078	
		05	Sup	0443	0770	0063530	Supervisión Carretera Ruta 10, Tramo: Huamachuco-pte. Pallar-juanjui, Sector: Huamachuco-sacsacocho-puente Pallar	15956	28.325	Kilómetro	abr/2013	mar/2015	125-2012-MTC/20	dic/12	4,687,066	5,782,646	5,782,646			1.000	Supervisión	1.000		1.000	1.000	100.000		486,028	486,028	
2042771 Rehabilitación y Mejoramiento de la Carretera Ayacucho - Abancay																														
		04	Obra	0633	0811	0047931	Ayacucho Abancay Km. 50 000 Km. 98 800	13558	48.800	Kilómetro	abr/2012	sep/2013	092-2011-MTC/20	dic/11	224,395,481	258,595,290	5,299,084	48.800						48.800	100.000		6,250	6,250		
		05	Sup	0610	0837	0047932	Ayacucho Abancay Km. 98 000 Km. 154 000	13558	55.200	Kilómetro	jul/2012	ago/2014	049-2012-MTC/20	jun/12	181,960,990	224,904,252	4,074,352	48.334	6.866					55.200	100.000		364,401	363,921		
		05	Sup	0575	0843	0052962	Supervisión: Ayacucho Abancay Km 98 000 - Km 154 000	13558	55.200	Kilómetro	jul/2012	dic/2014	038-2012-MTC/20	may/12	8,449,493	8,449,493	8,449,493		1.000							100.000		209,581	209,102	
		04	Obra	0635	0874	0047930	Ayacucho Abancay Km. 210 000 Km. 256 000	13558	45.400	Kilómetro	abr/2010	nov/2011	069-2010-MTC/20	mar/10	186,002,651	216,154,821	4,761,119	45.400						45.400	100.000		9,940	9,939		
		05	Sup	0132	0885	0063500	Rehabilitación Y Mejoramiento De La Carretera Ayacucho - Abancay, Tramo Dv. Kishuara - Puente Sahuinto	13558	76.450	Kilómetro	ene/2013	dic/2014	118-2012-MTC/20	dic/12	414,707,787	473,359,210	6,191,749	48.530	27.920					76.450	100.000		32,692,292	16,726,679	13,552,969	
		05	Sup	0133	0886	0063499	Supervisión De La Carretera Ayacucho - Abancay, Tramo Dv. Kishuara - Puente Sahuinto	13558	76.450	Kilómetro	dic/2012	may/2015	104-2012-MTC/20	nov/12	14,930,910	14,930,910	14,930,910			1.000	Supervisión						358,637	150,091	64,775	
2043324 Culminación de la Construcción Autopista Pimentel Chiclayo Km. 6+950-Km. 10+100																														
		04	Obra	0449	0655	0056271	Construcción De La Autopista Pimentel-chiclayo Km 6+950 - Km 10+100	10699	2.972	Kilómetro	ene/2014	mar/2015	141-2013-MTC/20	dic/13	17,139,636	17,139,636	5,767,038		2.347	0.702	Kilómetro	0.625		0.625	2.972	100.000		2,949,811	2,940,834	
		05	Sup	0450	0656	0063511	Supervisión Construcción De La Autopista Pimentel - Chiclayo Km. 6+950 - Km. 10+100	10699	2.972	Kilómetro	ene/2014	may/2015	026-2013-MTC/20	feb/13	1,282,385	1,282,385	1,282,385			1.000	Supervisión							360,000	332,226	
2043711 Mejoramiento del Puente Matachico y Accesos																														
		04	Obra	0652	2275	0147849	Mejoramiento Del Puente Matachico Y Accesos Region Junin			Metro																		40,746	27,160	
		05	Sup	0663	1165	0147849	Mejoramiento Del Puente Matachico Y Accesos Region Junin	41890	59.000	Metro	dic/2010	oct/2011	170-2010-MTC/20	nov/10	3,149,537	3,381,091	57,307	59.000							59.000	100.000		13,585	13,585	
2045032 Construcción del Puente Puellas y Accesos																														
		04	Obra	0650	1174	0052663	Puente Puellas Y Accesos	47997	40.000	Metro	may/2013	nov/2013	094-2012-MTC/20	oct/12	4,397,576	4,397,576	109,939	2.396							2.396	5.990		41,848	41,848	
2045033 Construcción del Puente Chivis y Accesos																														
		04	Obra	0625	1177	0052655	Puente Chivis Y Accesos	47998	40.000	Metro	may/2013	jul/2014	093-2012-MTC/20	oct/12	3,814,030	4,225,712	105,643	28.708	11.292						40.000	100.000		75,994	66,116	
		05	Sup	0584	1178	0001424	Supervisión De Obras	47998	40.000	Metro	abr/2013	sep/2014	084-2013-MTC/20	sep/13	277,700	331,007	331,007		1.000									19,436	9,717	
2045034 Construcción del Puente Yunculmas y Accesos																														
		04	Obra	0586	1180	0052666	Puente Yunculmas Y Accesos	47996	27.000	Metro	ago/2013	ago/2014	071-2013-MTC/20	jul/13	3,814,030	5,501,898	203,774	10.095	16.905						27.000	100.000		5,243	5,243	
		05	Sup	0585	2171	0001424	Supervisión De Obras	47996	27.000	Genérico																		57,070	56,030	
		05	Sup	0596	1181	0001424	Supervisión De Obras	47996	27.000	Metro	sep/2013	oct/2014	083-2013-MTC/20	sep/13	320,021	375,458	375,458		1.000											
2055912 Mejoramiento de la Av. Nestor Gambetta - Callao																														
		06	Obra	0535	1746	0118925	Mejoramiento Tramo Ili B, Ovalo 200 Millas (km 19+000) A Sarita Colonia (km 22+000)	48115	2.100	Kilómetro	nov/2014	abr/2016	043-2014-MTC/20	abr/14	779,801,260	779,801,260	371,333,933		0.043	1.489	Kilómetro	0.136	0.075	0.211	0.254	12.095		88,005,671	40,578,359	
		05	Sup	0536	1885	0118925	Mejoramiento Tramo Ili B, Ovalo 200 Millas (km 19+000) A Sarita Colonia (km 22+000)	48115	2.100	Kilómetro	nov/2014	jul/2016	040-2014-MTC/20	abr/14	17,261,432	17,261,432	17,261,432												6,500,000	6,260,743
		05	Sup	0532	1884	0118925	Mejoramiento Tramo Ili B, Ovalo 200 Millas (km 19+000) A Sarita Colonia (km 22+000)			Kilómetro																				

Anexo 4.2: Programación y Ejecución de Metas Físicas - UNIDAD GERENCIAL DE OBRAS - Abril 2015

Adm. RVN		Tipo y Niv. Int.		Item de Tipo		Proy/Prod		Tramo		Conv/PINV		Meta Global				Meta Global Financiera				Avance Físico		Meta		Avance de la Meta Física		Avance Total			Presupuesto s/.								
Int	Ci	Tr	Cd	Cod. Fas	Sec SIAF	Sec PFIS	Finalidad de la Meta					SNIP	Meta Física	Unidad de Medida	Inicio	Fin	N° Contrato	Fecha Contrato	Costo Total Inicial	Costo Total Actual	Costo Unitario	Logrado a 2013	Logrado a 2014	POI 2015	Unidad de Medida	I Trim	Abr	Logrado 2015 Ene-Abr	A Abr-2015	% A Abr-2015	PIA	PIM	Devengado Ene-Abr				
2055993 Rehabilitación y Mejoramiento de la Carretera Santiago de Chuco-Shorey																																					
Tr. Santiago de Chuco - Shorey																																					
066 CE N° 018-2009-MTC/20 (24. Jun. 2009) Con Minera Barrick - Asoc. Civil Neoandina Fondo Social																																					
		04	Obra	0634	0907	0052911	Santiago De Chuco - Shorey					52842	37.328	Kilómetro	feb/2011	jun/2012	111-2008-MTC/20	abr/08	46,789,461	47,187,197	1,264,123	37.328				Kilómetro					37.328	100.000			93,445	93,444	93,444
2057906 Rehabilitación y Mejoramiento de la Carretera Lima-Canta-La Viuda-Unish																																					
Tr. Lima - Canta Km. 21 500 - Km. 102 000																																					
		04	Obra	0139	0928	0051369	Lima Canta, Tr. Km 21.5 Km. 80 Y Km. 80 Km. 102					3271	79.467	Kilómetro	may/2012	feb/2016	032-2012-MTC/20	may/12	319,248,820	359,634,583	4,525,584	42.189	16.719	20.397	Kilómetro	3.283	1.192	4.475	63.383	79.760	19,747,852	38,760,813	17,412,062	198,221,587	207,073,411	24,784,070	
		05	Sup	0140	0929	0052955	Supervision : Lima Canta, Tr. Km 21.5 Km. 80 Y Km. 80 Km. 102					3271	79.467	Kilómetro	may/2012	may/2016	023-2012-MTC/20	abr/12	11,051,159	11,051,159	11,051,159				Supervisión							1,689,837	5,728,053	1,457,322	21,437,689	44,488,866	18,869,384
Tr. Canta - Huallay																																					
		04	Obra	0138	0923	0047962	Canta - Huallay					3271	96.108	Kilómetro	sep/2014	ago/2017	057-2014-MTC/20	jun/14					0.279	32.220	Kilómetro	1.682	0.346	2.027	2.306	2.399	164,652,121	150,452,768	5,914,685	176,783,898	162,584,545	5,914,685	
		05	Sup	0141	0924	0052964	Supervision: Canta - Huallay					3271	96.108	Kilómetro	sep/2014	dic/2017	077-2014-MTC/20	ago/14							Supervisión							12,131,777	12,131,777				
2058698 Rehabilitación y Mejoramiento de la Carretera Chongoyape-Cochabamba-Cajamarca																																					
Tr. Llama - Cochabamba																																					
		05	Sup	0555	0948	0052981	Supervision: Llama - Cochabamba					10447	60.460	Kilómetro	dic/2010	dic/2013	172-2010-MTC/20	nov/10	9,934,367	13,565,158	13,565,158	1.000				Supervisión									3,363	3,363	3,363
Tr. Cochabamba - Chota																																					
		04	Obra	0444	0146	0048009	Cochabamba - Chota					10447	31.860	Kilómetro	dic/2011	dic/2014	080-2011-MTC/20	nov/11	243,256,642	287,844,018	9,034,652	26.950	4.910	0.351	Kilómetro				31.860	100.000			7,371,926	5,100,234	8,326,250	5,200,214	
		05	Sup	0445	0147	0052954	Supervision: Cochabamba - Chota					10447	31.860	Kilómetro	dic/2011	mar/2015	076-2011-MTC/20	oct/11	9,412,056	12,897,087	12,897,087				Supervisión	1.000		1.000	1.000	100.000			954,324	99,980			
Tr. Chota - Bambamarca - Hualgayoc																																					
		061	CE N° 023-2008-MTC/20 (30.Set.2008) GR Cajamarca - CM MTC (28.dic.2007)																																		
		04	Obra	0145	0955	0048005	Chota - Bambamarca - Hualgayoc					10447	58.860	Kilómetro	may/2012	may/2016	021-2012-MTC/20	mar/12	245,049,742	274,950,282	4,671,259	13.844	19.959	20.900	Kilómetro	3.650	0.088	3.738	37.541	63.780	108,973,786	117,044,170	25,948,813	115,876,041	123,414,530	26,878,723	
		05	Sup	0146	0956	0052967	Supervision: Chota - Bambamarca - Hualgayoc					10447	58.860	Kilómetro	may/2012	jun/2016	096-2011-MTC/20	dic/11	11,459,217	11,667,150	11,667,150				Supervisión						6,902,255	6,370,360	929,910				
Tr. Hualgayoc - Yanacocha																																					
		067	CE N° 012-2010-MTC/20 (03. May. 2010) - CE N° 024-2011-MTC/20 (26. Dic. 2011) con GR Cajari																																		
		04	Obra	0448	0942	0055848	Reh. Y Mej. Tr. Hualgayoc-yanacocha					10447	51.000	Kilómetro	may/2009	feb/2012	021-2009-MTC/20	mar/09	81,571,091	105,620,924	2,070,999	51.000				Kilómetro				51.000	100.000			3,955,707	3,955,706		
		05	Sup	0660	0943	0054337	Supervision Dv Yanacocha-hualgayoc					10447	1.000	Supervisión	may/2009	dic/2014	038-2009-MTC/20	may/09	3,347,799	3,347,799	3,347,799		1.000		Supervisión							10,000					
2058733 Construcción y Mejoramiento Carretera Camana - Dv.Quilca - Matarani - Ilo - Tacna																																					
Tr. Dv. Quilca - Matarani																																					
		04	Obra	0154	0959	0063514	Construcción Y Mejoramiento Carretera Camana - Dv.quilca - Matarani - Ilo - Tacna, Tramo Dv. Quilca - Matarani					3272	94.458	Kilómetro	may/2013	jul/2015	048-2013-MTC/20	abr/13	553,293,164	574,284,291	6,079,785	34.052	45.615	11.553	Kilómetro	5.043	0.519	5.563	85.230	90.231	42,984,797	24,126,454	16,952,052	47,921,115	29,126,454	19,285,188	
		05	Sup	0156	0960	0063524	Supervision Carretera Camana - Dv.quilca - Matarani - Ilo - Tacna, Tramo Dv. Quilca - Matarani					3272	94.458	Kilómetro	feb/2013	oct/2015	030-2013-MTC/20	feb/13	20,901,443	20,901,443	20,901,443				Supervisión						4,936,318	5,000,000	2,333,136				
Tr. Matarani - Punta de Bombon																																					
		04	Obra	0155	1553	0110957	Carretera Camana - Dv.quilca - Matarani - Ilo - Tacna Tramo Matarani El Arenal Pta De Bombon					3272	45.210	Kilómetro	ene/2015	feb/2017	146-2014-MTC/20	dic/14	412,205,528	412,205,528	9,117,574			15.940	Kilómetro	0.633	1.153	1.786	1.786	3.950	215,254,774	117,580,753	5,509,489				
		05	Sup	0157	1956	0115400	Supervision De La Carretera Camana - Dv.quilca - Matarani - Ilo - Tacna, Tramo.matarani El Arenal Pta De Bombon					3272	45.210	Kilómetro	ene/2015	may/2017	134-2014-MTC/20	nov/14	24,582,253	24,582,253	24,582,253				Supervisión						8,115,286	5,500,000	1,999,404				
2062374 Rehabilitación y Mejoramiento de la Carretera Cañete - Lunahuana																																					
Tr. Cañete - Lunahuana																																					
		04	Obra	0162	0503	0063498	Rehabilitación Y Mejoramiento De La Carretera Cañete - Lunahuana					57858	37.440	Kilómetro	ene/2014	mar/2016	126-2013-MTC/20	nov/13	116,930,853	116,930,853	3,123,153		25.448	16.080	Kilómetro	3.621	2.029	5.650	31.098	83.061	17,584,057	48,222,771	28,844,532	20,114,982	50,943,534	29,786,338	
		05	Sup	0163	0504	0063497	Supervision De La Carretera Cañete - Lunahuana					57858	37.440	Kilómetro	ene/2014	may/2016	137-2013-MTC/20	dic/13	8,557,646	8,557,646	8,557,646				Supervisión						2,530,925	2,720,763	941,806				
2078363 Mejoramiento de la Carretera Chuquicara - Puente Quiroz - Tauca - Cabana - Huandoval - Pallas																																					
Tr. Tauca - Pallasca (Km. 145+000 - 201+200)																																					
		04	Obra	0483	0963	0110959	Carretera Chuquicara - Puente Quiroz - Tauca - Cabana - Huandoval - Pallasca, Tr. Tauca (km 145 000) - Pallasca (km 201 200)					3543	56.200	Kilómetro	mar/2016	jul/2018										Kilómetro								29,634,585			
		05	Sup	0484	2147	0115402	Supervision De La Carretera Chuquicara - Puente Quiroz - Tauca - Cabana - Huandoval - Pallasca, Tr. Tauca (km 145 000) - Pallasca (km 201 200)					3543	56.200	Kilómetro	mar/2016	oct/2018										Supervisión								5,160,000			

Anexo 4.2: Programación y Ejecución de Metas Físicas - UNIDAD GERENCIAL DE OBRAS - Abril 2015

Adm. RVN		Tipo y Niv. Int.		Item de Tipo		Proy/Prod		Tramo		Conv/PINV		Meta Global				Meta Global Financiera				Avance Físico		Meta		Avance de la Meta Física		Avance Total			Presupuesto s/.						
Int	Ci	Tr	Cd	Cod. Fas	Sec SIAF	Sec PFIS	Finalidad de la Meta					SNIP	Meta Física	Unidad de Medida	Inicio	Fin	N° Contrato	Fecha Contrato	Costo Total Inicial	Costo Total Actual	Costo Unitario	Logrado a 2013	Logrado a 2014	POI 2015	Unidad de Medida	I Trim	Abr	Logrado 2015 Ene-Abr	A Abr-2015	% A Abr-2015	PIA	PIM	Devengado Ene-Abr		
2078371 Mejoramiento de la Carretera Satipo-Mazamari-Dv. Pangoa- Puerto Ocopa																																			
Tr. Satipo - Mazamari - Dv. Pangoa - Pto.Ocopa																																			
				04 Obra	0172	0967	0063521. Mejoramiento De La Carretera Satipo - Mazamari - Dv. Pangoa - Puerto Ocopa					4808	65.820	Kilómetro	may/2013	mar/2016	051-2013-MTC/20	abr/13	305,013,261	305,013,261	4,634,051	9.379	31.120	24.950	Kilómetro	4.976	0.698	5.674	46.173	70.150	67,040,226	61,531,981	31,907,813		
				05 Sup	0173	0968	0063520. Supervisión De La Carretera Satipo - Mazamari - Dv. Pangoa - Puerto Ocopa					4808	65.820	Kilómetro	abr/2013	may/2016	011-2013-MTC/20	ene/13	13,338,590	13,338,590	13,338,590				Supervisión						1,846,067	4,800,000	1,433,967		
2078608 Rehabilitación y Mejoramiento de la Carretera Huancavelica - Lircay																																			
Tr. Huancavelica-Lircay: km 0 - km 1.55																																			
046 CC N° 013-2012-MTC/20 (04.Ago.12) Mun. Prov. Huancavelica																																			
				04 Obra	-	1556	Construcción de la Carretera Huancavelica - Lircay: Tr. Km. 0+000 - Km. 1+550					73004	1.550	Kilómetro	jul/2014	may/2015	329-2014-GMMPH	jul/14	6,016,803	6,016,803	3,881,808			1.000	Kilómetro										
				05 Sup	-	2016	Supervisión Carretera Huancavelica - Lircay: Tr. Km. 0+000 - Km. 1+550					73004	1.550	Kilómetro	jul/2014	may/2015	274-2014-GMMPH	jun/14	280,000	280,000	280,000				Supervisión										
Tr. Huancavelica-Lircay: km 1.55 - Lircay																																			
				04 Obra	0177	1557	0115285. Rehabilitación Y Mejoramiento De La Carretera Huancavelica - Lircay					73004	71.960	Kilómetro	mar/2015	ago/2017	145-2014-MTC/20	dic/14	332,932,486	332,932,486	4,626,633			21.520	Kilómetro	0.504	1.245	1.748	1.748	2.429	122,331,027	120,726,034	25,632,165		
				05 Sup	0178	2017	0115422. Supervisión De La Rehabilitación Y Mejoramiento De La Carretera Huancavelica - Lircay					73004	71.960	Kilómetro	mar/2015	oct/2017	106-2014-MTC/20	oct/14	8,657,655	8,657,655	8,657,655				Supervisión						10,042,221	2,700,000			
2088774 Rehabilitación y Mejoramiento de la Carretera Huaura - Sayan - Churín																																			
Tr. Huaura - Sayan - PuenteTingo																																			
				04 Obra	0180	0671	0083806. Carretera Huaura - Sayan - Churín					34470	99.280	Kilómetro	abr/2013	may/2016	036-2013-MTC/20	mar/13	531,425,832	539,270,774	5,431,817	8.330	46.175	32.020	Kilómetro	9.332	3.276	12.609	67.114	67.601	103,511,796	147,913,287	60,062,421		
				05 Sup	0181	1067	0095079. Supervisión Carretera Huaura - Sayan - Churín					34470	99.280	Kilómetro	abr/2013	jul/2016	042-2013-MTC/20	mar/13	33,423,970	33,423,970	33,423,970				Supervisión						6,573,354	8,400,000	2,761,703		
Tr. Puente Tingo - Churín																																			
				04 Obra	-	1068	1530581 REHABILITACION Y MEJORAMIENTO DE LA CARRETERA HUAURA - SAYAN - CHURIN TRAMO PUENTE TINGO - CHURIN REGION LIMA					34470	5.140	Kilómetro	jun/2015	dic/2016										Kilómetro									
				05 Sup	-	1723	1530582 SUPERVISION REHABILITACION Y MEJORAMIENTO DE LA CARRETERA HUAURA - SAYAN - CHURIN TRAMO PUENTE TINGO - CHURIN REGION LIMA					34470	5.140	Kilómetro	jun/2015	feb/2017										Supervisión									
2089761 Rehabilitación y Mejoramiento de la Carretera Imperial-Mayocc-Ayacucho Tramo Mayocc-Huanta																																			
Tr. Mayocc - Huanta																																			
				04 Obra	0184	0972	0063523. Rehabilitación Y Mejoramiento De La Carretera Imperial-mayocc-ayacucho, Tramo Mayocc-huanta					70107	27.536	Kilómetro	sep/2013	mar/2016	055-2013-MTC/20	may/13	120,647,375	120,647,375	4,381,442	1.244	13.620	12.280	Kilómetro	4.050	1.110	5.161	20.025	72.723	21,023,690	39,837,441	18,100,951		
				05 Sup	0186	0973	0063522. Supervisión Carretera Imperial-mayocc-ayacucho, Tramo Mayocc-huanta					70107	27.536	Kilómetro	jun/2013	may/2016	085-2013-MTC/20	sep/13	8,476,149	8,476,149	8,476,149				Supervisión						1,168,721	3,300,000	425,191		
2090567 Construcción del Tunel Yanango y Accesos																																			
Tunel Yanango																																			
				04 Obra	0189	1273	0053045. Tunel Yanango Y Accesos					69524	#####	Metro	ene/2015	jun/2016	105-2014-MTC/20	oct/14	82,439,621	82,439,621	47,108			660.000	Metro	0.875	4.550	5.425	5.425	0.310	26,607,434	39,888,856	24,800		
				05 Sup	0190	1274	0052995. Supervisión: Tunel Yanango Y Accesos					69524	#####	Metro	ene/2015	ago/2016	125-2014-MTC/20	nov/14	6,003,667	6,003,667	6,003,667				Supervisión						4,861,714	4,670,558	2,569,026		
2106854 Rehabilitación y Mejoramiento de la Carretera Andahuaylas - Pampachiri - Negromayo																																			
Tr. Andahuaylas - Huancabamba																																			
				04 Obra	0192	1559	0110956. Carretera Andahuaylas - Pampachiri - Negromayo Tramo Andahuaylas - Huancabamba (aeropuerto)					5080	20.700	Kilómetro	jun/2015	dic/2016									8.220	Kilómetro						8,729,907	58,928,776		
				05 Sup	0194	1748	0115399. Supervisión De La Carretera Andahuaylas - Pampachiri - Negromayo, Tramo Andahuaylas - Huancabamba (aeropuerto)					5080	20.700	Kilómetro	jun/2015	feb/2017	018-2015-MTC/20	feb/15	8,316,143	8,316,143	8,316,143				Supervisión						3,458,696	5,534,843	2,494,843		
2109837 Rehabilitación y Mejoramiento de la Carretera Dv. La Tina-La Tina-Surpampa-Chirinos-Cachaquito																																			
Tr. Dv. La Tina - La Tina - Surpampa - Chirinos - Cachaquito																																			
				04 Obra	0198	0989	0050184. División La Tina - La Tina - Surpampa - Chirinos - Cachaquito					108035	14.330	Kilómetro	oct/2014	may/2016	094-2014-MTC/20	sep/14	19,845,109	19,845,109	1,384,865			0.974	12.910	Kilómetro	5.623	0.673	6.296	7.270	50.733	11,233,629	13,695,799	6,522,640	
				05 Sup	0199	0990	0052978. Supervisión: Dv. La Tina - La Tina - Surpampa - Chirinos - Cachaquito					108035	14.330	Kilómetro	oct/2014	jul/2016	091-2014-MTC/20	sep/14	1,977,278	1,977,278	1,977,278				Supervisión						956,570	1,546,710	934,533		

Anexo 4.2: Programación y Ejecución de Metas Físicas - UNIDAD GERENCIAL DE OBRAS - Abril 2015

Adm. RVN		Tipo y Niv. Int.		Item de Tipo		Proy/Prod		Tramo		Conv/PINV		Meta Global				Meta Global Financiera				Avance Físico		Meta		Avance de la Meta Física			Avance Total			Presupuesto s/.											
Int	Ci	Tr	Cd	Cod. Fas	Sec SIAF	Sec PFIS	Finalidad de la Meta					SNIP	Meta Física	Unidad de Medida	Inicio	Fin	N° Contrato	Fecha Contrato	Costo Total Inicial	Costo Total Actual	Costo Unitario	Logrado a 2013	Logrado a 2014	POI 2015	Unidad de Medida	I Trim	Abr	Logrado 2015 Ene-Abr	A Abr-2015	% A Abr-2015	PIA	PIM	Devengado Ene-Abr								
2110320 Rehabilitación y Mejoramiento de la Carretera Puerto Bermudez - San Alejandro																																									
Tr. Pto. Bermudez - Ciudad Constitución																																									
				04 Obra	0627	0993	0102190 Rehabilitación Y Mejoramiento Del Tramo Puerto Bermudez - Ciudad Constitución					3373	57.240	Kilómetro	jul/2015	dic/2017									2.610	Kilómetro															
				05 Sup	0629	1849	0102212 Supervisión Del Tramo Puerto Bermudez - Ciudad Constitución					3373	57.240	Kilómetro	jul/2015	feb/2018										Supervisión															
Tr. Ciudad Constitución - Pto. Sungaro																																									
				04 Obra	0626	0996	0102189 Rehabilitación Y Mejoramiento Del Tramo Ciudad Constitución - Puerto Sungaro					3373	54.970	Kilómetro	jul/2015	oct/2017									5.390	Kilómetro										3,454,254					
				05 Sup	0628	1848	0102215 Supervisión Del Tramo Ciudad Constitución - Puerto Sungaro					3373	54.970	Kilómetro	jul/2015	dic/2017										Supervisión															
Tr. Pto. Sungaro - Dv. San Alejandro																																									
				04 Obra	0200	1562	0102195. Rehabilitación Y Mejoramiento Del Tramo Puerto Sungaro - San Alejandro					3373	62.900	Kilómetro	jul/2015	dic/2017										Kilómetro										104,353,314	40,982,246				
				05 Sup	0201	0373	0102211. Supervisión Del Tramo Puerto Sungaro - San Alejandro					3373	62.900	Kilómetro	jul/2015	feb/2018										Supervisión										102,801,282	34,195,611				
2110581 Mejoramiento de la Carretera San Marcos -Cajabamba-Sausacocho																																									
Tr. San Marcos - Cajabamba																																									
				04 Obra	0203	1001	0102177. Mejoramiento Del Tramo San Marcos - Cajabamba					11432	58.802	Kilómetro	sep/2013	feb/2016	075-2013-MTC/20	jul/13	284,662,570	284,662,570	4,841,036	7.129	30.210	19.180	Kilómetro	5.028	1.735	6.763	44.102	75.001	124,123,631	55,393,113	19,563,702								
				05 Sup	0204	1708	0102178. Supervisión Del Tramo San Marcos - Cajabamba					11432	58.802	Kilómetro	ago/2013	may/2016	062-2013-MTC/20	jul/13	20,314,700	20,314,700	20,314,700					Supervisión						4,969,476	5,610,175	1,780,351							
Tr. Cajabamba - Sausacocho																																									
				04 Obra	0485	1563	0110962 Carretera San Marcos -cajabamba-sausacocho Tramo Cajabamba -sausacocho					11432	38.950	Kilómetro	mar/2018	mar/2020										Kilómetro															
				05 Sup	0486	2151	0115407 Supervisión De La Carretera San Marcos -cajabamba-sausacocho Tramo Cajabamba -sausacocho					11432	38.950	Kilómetro	mar/2018	may/2020										Supervisión															
2110692 Construcción del Puente Cajabamba y Accesos																																									
Pte. Cajabamba y accesos																																									
				04 Obra	-	1189	0056475 Construcción Del Puente Cajabamba					122151	30.000	Metro	dic/2012	abr/2015	112-2012-MTC/20	dic/12	3,260,357	3,283,797	109,460	17.517	7.434		Metro						24.951	83.170									
2132705 Rehabilitación de la Carretera Desvío Las Vegas - Tarma																																									
Tr. Dv. Las Vegas - Tarma																																									
				04 Obra	0453	2152	0055850 Reh. Y Mej. Dv. Las Vegas-tarma							Genérico												Kilómetro										3,188,636	217,623				
				05 Sup	0547	1088	0055850 Reh. Y Mej. Dv. Las Vegas-tarma					169126	32.620	Kilómetro	sep/2012	jul/2014	077-2012-MTC/20	sep/12	85,258,126	92,282,512	2,829,016	19.220	13.400		Kilómetro						32.620	100.000						2,971,013			
				05 Sup	0544	1089	0055713 Supervisión Dv. Las Vegas-tarma					169126	1.000	Supervisión	sep/2012	nov/2014	076-2012-MTC/20	sep/12	5,695,302	6,509,583	6,509,583			1.000		Supervisión												217,623	217,623		
2134846 Rehabilitación y Mejoramiento de la Carretera Emp. R01N Rio Seco - El Ahorcado - Emp. R016 Sayan																																									
Tr. Emp. PE-1N (Ov. Rio Seco) - El Ahorcado - Sta. Rosa - Emp. PE-18 (Dv. Sayan)																																									
				04 Obra	0467	1053	0094790 Rehabilitación Y Mejoramiento De La Carretera Emp. Pe-1n Rio Seco - El Ahorcado - Emp. Pe-18 (sayan)					34473	42.600	Kilómetro	mar/2013	ago/2014	102-2012-MTC/20	nov/12	68,547,039	68,547,039	1,609,085	26.441	16.159		Kilómetro						42.600	100.000							51,999	51,999	
				05 Sup	0451	1054	0063503 Supervisión De La Carretera Emp. R01n Rio Seco - El Ahorcado - Emp. R016 Sayan					34473	42.600	Kilómetro	ene/2013	nov/2014	020-2013-MTC/20	ene/13	5,659,920	5,659,920	5,659,920			1.000		Supervisión													608,938	51,999	
2134881 Rehabilitación Y Mejoramiento De La Carretera Yauri-negromayo-oscollo-imata, Tramo Dv. Imata-oscollo-negromayo																																									
Tr. Dv. Imata - Oscollo - Negromayo																																									
				04 Obra	0221	1048	0063510. Rehabilitación Y Mejoramiento De La Carretera Yauri-negromayo-oscollo-imata, Tramo Dv. Imata-oscollo-negromayo					116092	67.730	Kilómetro	abr/2013	ago/2016	046-2013-MTC/20	abr/13	212,119,675	212,119,675	3,131,842	4.769	24.578		Kilómetro	4.484	1.998	6.482	35.829	52.900	73,092,244	81,768,821	23,159,480								
				05 Sup	0222	1049	0063509. Supervisión Carretera Yauri-negromayo-oscollo-imata, Tramo Dv. Imata-oscollo-negromayo					116092	67.730	Kilómetro	mar/2013	oct/2016	028-2013-MTC/20	feb/13	12,532,638	12,532,638	12,532,638					Supervisión						1,542,137	4,200,000	1,361,502							
2146291 Construcción de la Ampliación de una Segunda Calzada del Tramo Dv. Aeropuerto Pucallpa-cementerio Jardín del Buen Recuerdo																																									
Tr. Dv. Aeropuerto Pucallpa - Cementerio Jardín del Buen Recuerdo																																									
				04 Obra	0225	0100	0063529. Construcción De La Ampliación De La Segunda Calzada Del Tramo Dv. Aeropuerto Pucallpa-cementerio Jardín Del Buen Recuerdo					128445	10.052	Kilómetro	may/2014	feb/2016	008-2013-MTC/20	ene/13	127,124,273	127,124,273	12,646,665		2.469		4.538	Kilómetro	0.003	0.002	0.005	2.474	24.612	58,396,778	116,073,133	6,774,838							
				05 Sup	0226	0101	0063528. Supervisión De La Ampliación De La Segunda Calzada Del Tramo Dv. Aeropuerto Pucallpa-cementerio Jardín Del Buen Recuerdo					128445	10.052	Kilómetro	abr/2014	abr/2016	012-2013-MTC/20	ene/13	4,854,254	4,854,254	4,854,254					Supervisión						558,527	2,400,000	1,087,150							

Anexo 4.2: Programación y Ejecución de Metas Físicas - UNIDAD GERENCIAL DE OBRAS - Abril 2015

Adm. RVN Tipo y Niv. Int. Item de Tipo Proy/Prod Tramo Conv/PINV										Meta Global					Meta Global Financiera				Avance Físico		Meta		Avance de la Meta Física			Avance Total			Presupuesto s/.		
Int	Ci	Tr	Cd	Cod. Fas	Sec SIAF	Sec PFIS	Finalidad de la Meta	SNIP	Meta Física	Unidad de Medida	Inicio	Fin	N° Contrato	Fecha Contrato	Costo Total Inicial	Costo Total Actual	Costo Unitario	Logrado a 2013	Logrado 2014	POI 2015	Unidad de Medida	I Trim	Abr	Logrado 2015 Ene-Abr	A Abr-2015	% A Abr-2015	PIA	PIM	Devengado Ene-Abr		
2155808 Mejoramiento de la Carretera Rodriguez De Mendoza - Empalme Ruta Pe-5n La Calzada, Tramo Selva Alegre-Empalme Ruta Pe-5n (La Calzada)																															
Tr. Selva Alegre-Empalme Ruta N° PE-5N (La Calzada)																															
		04	Obra	0228	1323	0052879. Rodriguez De Mendoza - Empalme Ruta Pe-5n, Tramo Selva Alegre-empalme Ruta Pe-5n	107953	27.390	Kilómetro	mar/2015	ene/2016	0156-2014-MTC/20	dic/14	86,619,269	86,619,269	3,162,441			17.220	Kilómetro	0.101	0.381	0.482	0.482	1.760	61,454,571	56,926,904				
		05	Sup	0229	1324	0052968. Supervision De Carretera Rodriguez De Mendoza - Empalme Ruta Pe-5n, Tramo Selva Alegre-empalme Ruta Pe-5n	107953	27.390	Kilómetro	mar/2015	mar/2016	137-2014-MTC/20	nov/14	6,258,650	6,258,650	6,258,650				Supervisión						2,873,874	3,060,000				
2159402 Rehabilitación y Mejoramiento de la Carretera Imperial - Pampas																															
Tr. Imperial - Pampas																															
		04	Obra	0235	1591	0132838. Rehabilitacion Y Mejoramiento De La Carretera Imperial Pampas	73078	36.850	Kilómetro	nov/2014	may/2016	109-2014-MTC/20	oct/14	218,782,416	218,782,416	5,937,108	1.076	18.990	Kilómetro	2.801	2.321	5.122	6.198	16.820	82,161,661	107,253,685	18,591,708				
		05	Sup	0236	1957	0115423. Supervision De La Rehabilitacion Y Mejoramiento De La Carretera Imperial Pampas	73078	36.850	Kilómetro	oct/2014	jul/2016	098-2014-MTC/20	sep/14	14,789,071	14,789,071	14,789,071				Supervisión						6,572,920	5,457,073	2,686,502			
2179050 Rehabilitación de la Carretera Panamericana Norte Tramo III Km 886+600 Al Km 1033+100																															
Tramo III: Limite Piura (Km. 886+600) - Sullana (Km. 1033+100)																															
069 Acuerdo DGCT y COVIAL (15. Ago. 2013)																															
		04	Obra	0506	1712	0115947 Rehabilitacion De La Carretera Panamericana Norte Tramo Iii Km 886+600 Al Km 1033+100	258061	146.500	Kilómetro	sep/2013	jul/2014	cuerto Proceso Arbitra	ago/13	123,111,917	123,111,917	840,354	69.470	77.030		Kilómetro					146.500	100.000		76,731		76,731	
2188747 Rehabilitación de la Carretera Panamericana Norte Tramo II: Km. 557+000 al Km. 886+600																															
Tramo II: Trujillo (Km. 557+000)- Limite Piura (Km. 886+600)																															
073 Acuerdo DGCT y COVISOL (21. Mar. 2014)																															
		04	Obra	0245	1714	0131531. Rehabilitacion De La Carretera Panamericana Norte Tramo Km. 557+000 Al Km. 886+600	279073	329.600	Kilómetro	may/2014	jul/2015	erdo de Ejecución de C	mar/14	248,310,092	248,310,092	753,368		165.426	212.000	Kilómetro	98.452	23.171	121.623	287.049	87.090	130,119,142	105,908,807	92,420,442			
		05	Sup	0246	1851	0131532. Supervision Y Rehabilitacion De La Carretera Panamericana Norte Tramo Km. 557+000 Al Km. 886+600	279073	329.600	Kilómetro	may/2014	oct/2015	046-2014-MTC/20	abr/14	16,622,192	16,622,192	16,622,192				Supervisión						10,201,871	5,600,000	2,027,806			
2196783 Rehabilitación y Mejoramiento de la vía de Evitamiento a la ciudad de Piura (IRSA Norte)																															
Tr. Via de Evitamiento a la ciudad de Piura (IRSA Norte)																															
		04	Obra	0510	1735	0144507 Construccion De La Obra Adicional Intercambio Vial Piura		4.800	Kilómetro	nov/2014	nov/2015									Kilómetro							22,656,712				
				0572	2067	0132473 Construccion De La Via De Evitamiento De Piura	250148	11.538	Kilómetro	mar/2014	jul/2014							11.538		Kilómetro				11.538	100.000		3,000,000		913,210		
		05	Sup	0509	1737	0144509 Supervision Obra Adicional Intercambio Vial Piura		4.800	Kilómetro	nov/2014	dic/2015									Supervisión						2,325,032					
				0573	1736	0144508 Supervision Via De Evitamiento De Piura	250148	11.724	Kilómetro	mar/2014	sep/2014							1.000		Supervisión				1.000	100.000		3,000		2,438		
2233842 Construcción de la Autopista Puno - Juliaca																															
Tr. Autopista Juliaca - Puno																															
		05	Sup	0641	2182	0115398 Supervision De La Autopista Juliaca - Puno	92806	48.450	Kilómetro	feb/2018	dic/2020									Supervisión							9,000,000		9,000,000		
2234984 Rehabilitación y mejoramiento de la carretera Dv. Negromayo - Occoruro - Pallpata - Dv. Yauri																															
Tr. Dv. Negromayo - Ocoruro - Pallpata - Dv. Yauri																															
		04	Obra	0612	1579	0115032 Obra Carretera Dv. Negromayo - Occoruro - Pallpata - Dv. Yauri	142861	76.500	Kilómetro	jul/2015	feb/2018									4.770	Kilómetro							47,738,751			
		05	Sup	0613	1852	0115397 Supervision De Carretera Dv. Negromayo - Occoruro - Pallpata - Dv. Yauri	142861	76.500	Kilómetro	jul/2015	may/2018	0041-2015-MTC/20	abr/15								Supervisión							7,046,690			
Total General																															
																									1,908,796,852	2,186,273,382	598,049,047				

Anexo 4.3: Programación y Ejecución de Metas Físicas - UNIDAD GERENCIAL DE ESTUDIOS - Abril 2015

adm. RVN	Typo y Niv. Int.	Item de Tipo	Proy/Prod	Tramo	Conv/PINV	Meta Global					Meta Global Financiera				Avance Fisico		Meta		Avance de la Meta Fisica			Avance Total			Presupuesto s/.							
Int	CT	Co	Cod. Fas	Sec SIA	Sec PFI	Finalidad de la Meta	SNIP	Meta Fisica	Unidad de Medida	Inicio	Fin	N° Contrato	Fecha Contrato	Costo Total Inicial	Costo Total Actual	Costo Unitario	Logrado a 2013	Logrado 2014	POI 2015	Unidad de Medida	I Trim	Abr	Logrado 2015 Ene-Abr	A Abr-2015	% A Abr-2015	PIA	PIM	Devengado Ene-Abr				
RVN NO CONCESIONADA																																
Rehabilitación, Mejoramiento y Construcción																																
Rehabilitación, Mejoramiento y Construcción																																
2002060 Rehabilitación y Mejoramiento de Carretera Tingo Maria - Aguaytía - Pucallpa																																
Tr. Aguaytía - San Alejandro																																
			00 Esp	-	0090	Expediente Técnico para Determinar las Fallas Ocurridas en la Carretera: Aguaytía - San Alejandro (Sectores Críticos)	2434	0.550	Kilómetro	jun/2015	mar/2016								0.300	Estudio									75,483,150	41,124,672	13,635,337	
2015918 Integración Vial Tacna - La Paz																																
Tramo I: Km 43+610 - Km 94+000																																
			03 Def	-	2034	Estudio Definitivo de la Carretera Tacna - La Paz: Tramo I: Km 43+610 - Km 94+000	1249	50.390	Kilómetro	may/2014	ago/2015							0.450	0.500	Estudio	0.300		0.300	0.750	75.000							
Tramo II: Km 94+000 - Km 146 +180 (Dv. Tripartito)																																
			03 Def	-	2035	Estudio Definitivo de la Carretera Tacna - La Paz: Tramo II: Km 94+000 - Km 146 +180 (Dv. Tripartito)	1249	52.180	Kilómetro	may/2014	dic/2015							0.450	0.550	Estudio			0.450		45.000							
Tramo III: Km 146+180 (Dv. Tripartito) - Km 187+404 (Frontera con Bolivia)																																
			03 Def	-	2036	Estudio Definitivo de la Carretera Tacna - La Paz: Tramo III: Km 146+180 (Dv. Tripartito) - Km 187+404 (Frontera con Bolivia)	1249	41.220	Kilómetro	may/2014	ago/2015							0.500	0.300	Estudio	0.250		0.250	0.750	75.000							
2015973 Rehabilitación y Mejoramiento de la Carretera Juanjuí - Tocache																																
Tr. Campanilla - Perlamayo - La Polvora - Pizarrón - Pizana																																
			03 Def	0461	0226	0132474 Rehabilitación Y Mejoramiento Tramo Pizana-la Polvora-pizarron-perlamayo-campanilla	2794	92.000	Kilómetro	abr/2014	dic/2015	042-2014-MTC/20	abr/14	4,273,920	4,273,920	4,273,920		0.400	0.200	Estudio	0.100		0.100	0.500	50.000			1,628,563	315,016	1,628,563	315,016	
2022221 Rehabilitación y Mejoramiento de la Carretera Ollantaytambo - Quillabamba																																
Tr. Alfamayo - Chaulay - Quillabamba																																
			03 Def	0534	2143	0047552 Alfamayo Chaulay Quillabamba	6655	54.086	Kilómetro	feb/2008	sep/2009	006-2008-MTC/20	feb/08	1,643,776	1,643,776	1,643,776	1.000			Estudio				1.000	100.000							
2027711 Rehabilitación y Mejoramiento de la Carretera Patahuasi - Yauri - Sicuani																																
Tr. Negromayo - Yauri - San Genaro																																
			03 Def	0458	0511	0050581 Estudio Definitivo De Patahuasi-yauri-sicuani, Tramo: Negromayo-yauri-san Genaro	3876	86.000	Kilómetro	nov/2010	jul/2015	180-2010-MTC/20	dic/10	2,978,293	2,978,293	2,978,293	0.600	0.100	0.300	Estudio	0.200		0.200	0.900	90.000			429,465		429,465		
2055842 Rehabilitación y Mejoramiento de la Carretera Santa- Huallanca																																
Tr. Chuquicara - Huallanca																																
			03 Def	-	0904	0050575 Estudio Definitivo De Chuquicara-huallanca	3293	65.640	Kilómetro	ene/2016	feb/2018																					
2056359 Rehabilitación y Mejoramiento de la Carretera Huancavelica Santa Ines Empalme Ruta 24a L																																
Huancavelica - Santa Ines - Emp. Ruta 24A																																
			02 Fact	-	0130	50514 Estudio De Factibilidad De La Carretera Huancavelica - Santa Ines - Empalme Ruta 24 A Via Los Libertadores	66742	216.900	Kilómetro	ago/2008	jun/2015	CC N° 24-2007-MTC/20	nov/07				0.700	0.100	0.300	Estudio				0.800	80.000							
2057739 Rehabilitación y Mejoramiento de la Carretera Ica - Los Molinos - Tambillo																																
Tr. Molinos - Tambillo																																
			03 Def	0460	0910	0050571 Estudio Definitivo De Carretera Ica - Los Molinos - Tambillo	6804	13.800	Kilómetro	abr/2013	ago/2015	045-2013-MTC/20	abr/13	931,852	931,852	931,852	0.550	0.250	0.200	Estudio				0.800	80.000			268,685		34,991	268,685	34,991
2058698 Rehabilitación y Mejoramiento de la Carretera Chongoyape-Cochabamba-Cajamarca																																
Tr. Llama - Cochabamba																																
			02 Fact	0498	2146	0051382 Llama - Cochabamba		59.000	Kilómetro	feb/2005	oct/2007						1.000			Estudio			1.000	100.000			62,735		48,440	62,735	48,440	
2078036 Construcción de la Carretera Calemar - Abra El Naranjillo																																
Tr. Calemar-Abra El Naranjillo (Inc. Puente Calemar)																																
			03 Def	-	1596	Estudio Definitivo de la Carretera Calemar-Abra El Naranjillo (Inc. Puente Calemar)	93142	75.500	Kilómetro	may/2014	oct/2015							0.600	0.300	Estudio				0.600	60.000							

Anexo 4.3: Programación y Ejecución de Metas Físicas - UNIDAD GERENCIAL DE ESTUDIOS - Abril 2015

Idm. RVN Tipo y Niv. Int. Item de Tipo Proy/Prod Tramo Conv/PINV											Meta Global					Meta Global Financiera				Avance Físico		Meta		Avance de la Meta Física			Avance Total			Presupuesto s/.		
Int	CT	Co	Cod. Fas	Sec SIA	Sec PFI	Finalidad de la Meta	SNIP	Meta Física	Unidad de Medida	Inicio	Fin	N° Contrato	Fecha Contrato	Costo Total Inicial	Costo Total Actual	Costo Unitario	Logrado a 2013	Logrado 2014	POI 2015	Unidad de Medida	I Trim	Abr	Logrado 2015 Ene-Abr	A Abr-2015	% A Abr-2015	PIA	PIM	Devengado Ene-Abr				
2078363						Mejoramiento de la Carretera Chuquicara - Puente Quiroz - Taucu - Cabana - Huandoval - Pallasca (Km. 145+000 - 201+200)																					49,711,638	453,291	11,796			
			03	Def	0170	0155	0050597	Estudio Definitivo De Tramo Taucu (km. 145 000) - Pallasca (km. 201 200)	3543	56.200	Kilómetro	may/2012	ago/2015	025-2012-MTC/20	abr/12	2,207,474	2,207,474	2,207,474	0.800	0.100	0.100	Estudio						49,711,638	453,291	11,796		
2078442						Mejoramiento del Puente Bocapan y Accesos																							19,403			
			03	Def	0464	0157	0055452	Estudio Definitivo Del Puente Bocapan Y Accesos	69323	251.000	Metro	feb/2010	ago/2015	038-2010-MTC/20	feb/10	121,828	121,828	121,828	0.750		0.250	Estudio								19,403		
2078481						Mejoramiento y Ampliación del Puente Tumbes y Accesos																								48,551		
			03	Def	0463	0158	0050590	Estudio Definitivo De Puente Tumbes Y Accesos	71331	60.000	Metro	ago/2011	ago/2015	059-2011-MTC/20	ago/11	420,648	420,648	420,648	0.800		0.200	Estudio								48,551		
2088774						Rehabilitación y Mejoramiento de la Carretera Huaura - Sayan - Churín																								48,551		
			03	Def	-	1628	007	CE N° 043-2009-MTC/20 (12. Nov. 2009) con Minerías Buenaventura, Raura y Los Quehualles	34470	5.140	Kilómetro	jun/2013	ene/2015	CE N° 043-2009	nov/09				0.400	0.550	0.100	Estudio	0.050		0.050	1.000	100.000					
2093846						Rehabilitación de la Carretera Tacna-Tarata-Mazocruz, Tramo Tarata-Capazo																										
			03	Def	-	0510	0050595	Estudio Definitivo De Tarata - Capazo	108281	83.900	Kilómetro	jun/2010	nov/2014	097-2010-MTC/20	may/10	1,404,129	1,404,129	1,404,129	0.100			Estudio					0.100	10.000				
2106854						Rehabilitación y Mejoramiento de la Carretera Andahuaylas - Pampachiri - Negromayo																								71,567		
			03	Def	0193	1042	0073471	Estudio Definitivo Rehabilitacion Y Mejoramiento De La Carretera Andahuaylas Pampachiri Negro Mayo Tramo Andahuaylas - Huancabamba (aeropuerto)	5080	20.000	Kilómetro	feb/2013	jun/2014	001-2013-MTC/20	ene/13	1,398,330	1,398,330	1,398,330	0.800	0.200		Estudio							71,567	59,771		
2109832						Construcción del Puente Santa María de Nieva y Accesos																								2,449		
			03	Def	0196	0192	0050589	Estudio Definitivo De Puente Santa María De Nieva Y Accesos	104063	150.000	Metro	ago/2010	oct/2014	135-2010-MTC/20	ago/10	581,562	581,562	581,562	0.800	0.200		Estudio								2,449		
2109837						Rehabilitación y Mejoramiento de la Carretera Dv. La Tina-La Tina-Surpampa-Chirinos-Cachaquito																								6,951		
			03	Def	0557	0193	0050570	Estudio Definitivo De Carretera Dv. La Tina - La Tina - Surpampa - Chirinos - Cachaquito	108035	14.330	Kilómetro	nov/2010	abr/2014	166-2010-MTC/20	oct/10	1,034,524	1,034,524	1,034,524	0.950	0.050		Estudio								6,951	6,950	
2110320						Rehabilitación y Mejoramiento de la Carretera Puerto Bermudez - San Alejandro																									470,976	
			03	Def	0456	0516	0050591	Estudio Definitivo De Puerto Bermudez - San Alejandro; Tr: Ciudad Constitución - Puerto Sungaro	3373	54.970	Kilómetro	sep/2011	abr/2014	065-2011-MTC/20	ago/11	2,334,895	2,334,895	2,334,895	0.900	0.100		Estudio									219,805	
			03	Def	0457	0517	0050593	Estudio Definitivo De Puerto Bermudez - San Alejandro, Tr: Puerto Sungaro - San Alejandro	3373	62.900	Kilómetro	oct/2011	ene/2015	068-2011-MTC/20	sep/11	2,954,804	2,954,804	2,954,804	0.800	0.150	0.100	Estudio	0.050		0.050	1.000	100.000				251,171	
2110581						Mejoramiento de la Carretera San Marcos -Cajabamba-Sausacocho																									601,017	
			02	Fact	0500	0036	0055303	Estudio Factibilidad Carretera San Marcos-cajabamba-huamachuco	11432	58.802	Kilómetro	oct/2006	sep/2009	338-2006-MTC/20	sep/06	593,993	593,993	593,993	1.000			Estudio									10,902	
			03	Def	0459	0519	0050569	Estudio Definitivo De Cajabamba-sausacocho	11432	38.950	Kilómetro	oct/2011	feb/2015	067-2011-MTC/20	sep/11	1,938,837	1,938,837	1,938,837	0.800		0.200	Estudio									590,115	
2112863						Construcción del Puente Chacanto y Accesos																									95,881	
			03	Def	0462	0524	0050585	Estudio Definitivo De Puente Chacanto Y Accesos	124770	100.000	Metro	ene/2011	abr/2015	003-2011-MTC/20	ene/11	564,815	564,815	564,815	0.800		0.200	Estudio	0.150	0.050	0.200	1.000	100.000				95,881	
2115627						Construcción del Puente Malcas y accesos																										
			03	Def	-	0072	015	CMTC (28.Dic.07) CE N° 05-2009-MTC/20 (13.Mar.09) GR Cajamarca	74478	40.000	Metro	ago/2009	mar/2015	CE N° 05-2009-MTC/20	mar/09				0.900		0.100	Estudio	0.100		0.100	1.000	100.000					

Anexo 4.3: Programación y Ejecución de Metas Físicas - UNIDAD GERENCIAL DE ESTUDIOS - Abril 2015

R.V.N. Tipo y Niv. Int.				Item de Tipo	Proy/Prod	Tramo	Conv/PINV	Meta Global					Meta Global Financiera					Avance Físico		Meta		Avance de la Meta Física			Avance Total			Presupuesto s/.					
Int	CT	Cod	Fas	Sec	Sec	PA	Finalidad de la Meta	SNIP	Meta Física	Unidad de Medida	Inicio	Fin	N° Contrato	Fecha Contrato	Costo Total Inicial	Costo Total Actual	Costo Unitario	Logrado a 2013	Logrado 2014	POI 2015	Unidad de Medida	I Trim	Abr	Logrado 2015 Ene-Abr	A Abr-2015	% A Abr-2015	PIA	PIM	Devengado Ene-Abr				
2131925							Carretera Villarica - Puerto Bermudez																								1,804,554	2,254,099	364,495
							Tr. Villa Rica - Pto. Bermudez																								1,804,554	2,254,099	364,495
		03 Def	0212	1128			0089045. Estudio Definitivo Villa Rica - Puerto Bermudez	3368	110.880	Kilómetro	abr/2014	oct/2015	28-2014-MTC/20	feb/14	5,009,107	5,009,107	5,009,107		0.450	0.450	Estudio	0.200			0.200	0.650	65.000	1,804,554	2,254,099	364,495			
2132703							Construcción del Puente Tingo y Accesos																							130,878	43,050		
							Pte. El Tingo y accesos																							130,878	43,050		
		03 Def	0217	1219			0050579. Estudio Definitivo De Construcción Puente Tingo Y Accesos	155119	99.000	Metro	jun/2012	ago/2015	039-2012-MTC/20	may/12	532,406	532,406	532,406	0.550	0.250	0.200	Estudio				0.800	80.000	130,878	43,050					
2158699							Rehabilitación de la Carretera Chilca - Sapallanga - Pucara - Pazos - dv. Pampas. Tramo II P																							1,272,668	843,243		
							Tr. II Pucara - Pazos y Tr. III Pazos - Dv. Pampas																								1,272,668	843,243	
		03 Def	0230	1072			0089044. Estudio Definitivo Carretera Chilca - Sapallanga - Pucara - Pazos - Dv. Pampas. Tramo II Pucara - Pazos Y Tramo III Pazos - Dv. Pampas	198686	26.900	Kilómetro	jun/2015	may/2016									0.300	Estudio									1,272,668	843,243	
2158700							Construcción de la Vía de Evitamiento de la Ciudad de Abancay																							1,492,387	687,402		
							Vía de Evitamiento a la Ciudad de Abancay																								1,492,387	687,402	
		03 Def	0231	1344			0079209. Estudio Definitivo Vía De Evitamiento De La Ciudad De Abancay	108630	9.500	Kilómetro	feb/2014	jun/2016	013-2014-MTC/20	ene/14	1,095,505	1,095,505	1,095,505		0.400	0.500	Estudio				0.400	40.000	1,492,387	687,402					
2158701							Construcción del Puente Cayara y Accesos																							11,000	11,000		
							Pte. Cayara																								11,000	11,000	
		01 Perf	0597	0731			0112045 Construcción Del Puente Cayara Y Accesos	173541	60.000	Metro	feb/2010	may/2012						1.000			Estudio				1.000	100.000				11,000	11,000		
2167895							Mejoramiento y Rehabilitación de la carretera Mazamari - Pangoa - Cubantia																							1,804,783	744,498	354,610	
							Tr. Mazamari - Pangoa - Cubantia																								1,804,783	744,498	354,610
		03 Def	0239	1340			0104939. Estudio Definitivo Carretera Mazamari - Pangoa - Cubantia	8669	36.300	Kilómetro	oct/2013	ago/2015	001-2014-MTC/20	ene/14	1,952,447	1,952,447	1,952,447		0.500	0.450	Estudio	0.250	0.050	0.300	0.800	80.000	1,804,783	744,498	354,610				
2177209							Mejoramiento de la Carretera Huánuco - Conococha, Sector: Huánuco-La Unión-Huallanca, F																							1,600,000	2,485,447	775,063	
							Tr. Huanuco - La Unión - Huallanca (Ruta PE-3N)																								1,600,000	2,485,447	775,063
		03 Def	0243	1338			0107542. Estudio Definitivo Mejoramiento Carretera Huanuco-conococha, Sector: Huanuco-la Unión-huallanca, Ruta Pe-3n	9615	152.200	Kilómetro	oct/2014	jun/2016	088-2014-MTC/20	sep/14	7,101,277	7,101,277	7,101,277			0.500	Estudio	0.250			0.250	0.250	25.000	1,600,000	2,485,447	775,063			
2233845							Construcción de la carretera Puerto Ocopa-Atalaya																							201,271	32,245		
							Tr. Puerto Ocopa - Atalaya																								201,271	32,245	
		01 Perf	0018	0802			0050540. Estudio De Perfil De Construcción De La Carretera Puerto Ocopa-atalaya	10388	156.000	Kilómetro	feb/2014	ago/2015	015-2014-MTC/20	ene/14	405,183	405,183	405,183			0.900	0.100	Estudio					0.900	90.000	201,271	32,245			
		02 Fact	-	1570			1530376 MEJORAMIENTO DE LA CARRETERA PUERTO OCOPI ATALAYA Y ACCESO A PUERTO PRADO, RIO TAMBO, ATALAYA	10388	156.000	Kilómetro	dic/2015	nov/2017									0.100	Estudio											
2233861							Construcción de la Vía de Evitamiento a la ciudad de Ollantaytambo																										
							Vía de Evitamiento Ollantaytambo																										
		038 Convenio	MINCETUR																														
		02 Fact	-	1349			Estudio de Factibilidad de la Vía de Evitamiento Ollantaytambo	140818	3.400	Kilómetro	jun/2010	ene/2015						0.900			Estudio				0.900	90.000							
2233958							Construcción y mejoramiento de la Carretera Chimbote - Tocache, Sector Yungaypampa - Tres Cruces - Sihuas - Huacrachuco																										
							Tr. Yungaypampa - Tres Cruces - Sihuas - Huacrachuco - Uchiza - Tocache																										
		03 Def	-	0911			0112702 ESTUDIO DEFINITIVO CARRETERA CHIMBOTE - TOCACHE, SECTOR YUNGAYPAMPA - TRES CRUCES - SIHUAS HUACRACHUCO - UCHIZA - EMP.RUTA 05N - TOCACHE	4588	86.960	Kilómetro	jul/2015	ago/2017									0.300	Estudio											
2234355							Mejoramiento de la carretera Oyon - Ambo																							567,110	1,939,149	997,848	
							Tr. Oyon - Ambo																								567,110	1,939,149	997,848
		03 Def	0251	1574			0112708. Estudio Definitivo Mejoramiento De La Carretera Oyon - Ambo	116051	153.730	Kilómetro	mar/2014	ene/2016	043-2012-MTC/20	jun/12	6,863,718	6,863,718	6,863,718			0.500	0.400	Estudio	0.100	0.100	0.600	60.000	567,110	1,939,149	997,848				

Anexo 4.3: Programación y Ejecución de Metas Físicas - UNIDAD GERENCIAL DE ESTUDIOS - Abril 2015

Idm. RVN Tipo y Niv. Int. Item de Tipo Proy/Prod Tramo Conv/PINV										Meta Global					Meta Global Financiera					Avance Físico		Meta		Avance de la Meta Física			Avance Total			Presupuesto s/.		
Int	CT	Co	Cod. Fas	Sec SIA	Sec PFI	Finalidad de la Meta	SNIP	Meta Física	Unidad de Medida	Inicio	Fin	N° Contrato	Fecha Contrato	Costo Total Inicial	Costo Total Actual	Costo Unitario	Logrado a 2013	Logrado 2014	POI 2015	Unidad de Medida	I Trim	Abr	Logrado 2015 Ene-Abr	A Abr-2015	% A Abr-2015	PIA	PIM	Devengado Ene-Abr				
2234905 Mejoramiento y Rehabilitación de la Carretera Pilcomayo (Emp. PE-3S) - Chupaca																																
Tr. Chupaca - Pilcomayo																																
055 CE N° 01-2013-MTC/20 (10/01/2013) MP Chupaca																																
			02	Fact	-	1667	227125	5.300	Kilómetro	may/2013	abr/2015	CC N° 01-2013-MTC/20	ene/13				0.350	0.450	0.200	Estudio	0.150	0.050	0.200	1.000	100.000							
			03	Def	-	1886	227125	5.300	Kilómetro	oct/2015	dic/2016								0.200	Estudio												
2234980 Rehabilitación y construcción carretera afirmada Puente el Cumbil - Santa Cruz de Succubamba - Chancay Baños - Emp. Ru																																
Tr. Pte. Cumbil - Santa Cruz-Túnel Chotano																																
048 CC N° 01-2012- MTC/20 (19.Ene.12) Mun. Prov. Santa Cruz - Minera La Zanja S.R.L. - ONG Facilitadores para el Desarrollo Reg																																
			02	Fact	-	0644	133088	103.640	Kilómetro	mar/2013	feb/2016	CC N° 01-2012-MTC/20	ene/12				0.300	0.150	0.550	Estudio				0.450	45.000							
2234982 Rehabilitación y Mejoramiento de la Carretera Chagual - Tayabamba - Puente Huacrachuco																																
Tr. Chagual - Pte. Huacrachuco																																
			03	Def	-	0096	108598	228.550	Kilómetro	jun/2015	dic/2017								0.200	Estudio												
2234983 Rehabilitación y Mejoramiento de la Carretera Dv. Cerro de Pasco - Tingo María																																
Tr. Dv. Cerro de Pasco - Tingo María																																
			02	Fact	0007	0639	217922	229.400	Kilómetro	jul/2014	ago/2016	059-2014-MTC/20	jun/14	15.251,948	15.251,948	15.251,948		0.130	0.400	Estudio	0.030		0.030	0.160	16.000	4,575,584	5,338,182	4,575,584	5,338,182			
2234985 Rehabilitación y Mejoramiento de la Carretera Emp. PE-1NJ - Buenos Aires - Salitral - Canchaque - Emp. PE-3N - Huancabamba																																
Tr. Canchaque - Huancabamba																																
			02	Fact	0015	1276	245326	65.600	Kilómetro	abr/2015	abr/2017	038-2015-MTC/20	mar/15	3.630,617	3.630,617	3.630,617			0.300	Estudio						661,248	1,550,857	661,248	1,550,857	1,089,185		
2234986 Rehabilitación y Mejoramiento de la Carretera Emp. Ruta 16A (Puente Rancho) - Panoa - Chaglla - Abra Alegría																																
Tr. Emp. PE-18A (Pte. Rancho) - Chaglla - Rumichaca																																
			01	Perf	0658	1372	7897	81.000	Kilómetro	dic/2012	abr/2014	D/S N° 1612-2012-MTC/20	nov/12	10,950	10,950	10,950	0.900	0.100		Estudio				1.000	100.000			654,579	1,094,702	654,579	1,094,702	
			02	Fact	0016	1942	7897	81.000	Kilómetro	ago/2015	dic/2017								0.400	Estudio						654,579	1,089,008					
2234987 Rehabilitación y mejoramiento de la carretera Huallanca - Caraz																																
Tr. Huallanca - Caraz																																
			03	Def	0252	1602	101490	37.000	Kilómetro	jun/2015	dic/2016								0.500	Estudio						1,000,000	748,566	1,000,000	748,566			
2234988 Rehabilitación y mejoramiento de la carretera Pallasca - Mollepata - Mollebamba - Santiago de Chuco																																
Tr. Mollepata - Pallasca																																
			03	Def	0466	1985	86897	30.000	Kilómetro	jun/2015	ene/2017								0.400	Estudio							422,474		422,474			
Tr. Santiago de Chuco - Cachicadan - Mollepata																																
			03	Def	0465	0969	86897	81.553	Kilómetro	ene/2014	oct/2016	057-2011-MTC/20	jul/11				0.300	0.750	Estudio	0.250	0.100	0.350	0.650	65.000	1,078,844	416,158	1,078,844	416,158				
2234989 Construcción de la Carretera Puno - Desaguadero																																
Tr. Puno - Desaguadero																																
			01	Perf	0030	1090	16247	152.000	Kilómetro	dic/2013	nov/2015	125-2013-MTC/20	nov/13	259,082	259,082	259,082		0.600	0.550	Estudio				0.600	60.000	92,119	162,071	92,119	162,071			
2235630 Construcción de la Segunda Calzada de la Carretera Piura - Paita																																
Tr. Piura - Paita																																
			03	Def	-	2138	299572	48.000	Kilómetro	ene/2015	nov/2016									Estudio												

Anexo 4.3: Programación y Ejecución de Metas Físicas - UNIDAD GERENCIAL DE ESTUDIOS - Abril 2015

Idm. RVN Tipo y Niv. Int. Item de Tipo Proy/Prod Tramo Conv/PIV											Meta Global				Meta Global Financiera					Avance Físico		Meta		Avance de la Meta Física			Avance Total			Presupuesto s/.								
Int	CT	Col	Cod. Fas	Sec SIA	Sec PFI	Finalidad de la Meta					SNIP	Meta Física	Unidad de Medida	Inicio	Fin	N° Contrato	Fecha Contrato	Costo Total Inicial	Costo Total Actual	Costo Unitario	Logrado a 2013	Logrado 2014	POI 2015	Unidad de Medida	I Trim	Abr	Logrado 2015 Ene-Abr	A Abr-2015	% A Abr-2015	PIA	PIM	Devengado Ene-Abr						
PIP_0304 Rehabilitación y Mejoramiento de la Carretera Dv. Huarí (puente Pomachaca) - Puente Copuma - Monzón - Puente Monzón -																																						
Tr. Dv. Huarí (puente Pomachaca) - Puente Copuma - Monzón - Puente Monzón - Emp. Pe-18 A (tingo)																																						
			01	Perf	0024	1376	0081526. Estudio Perfil De La Carretera Dv. Huarí (puente Pomachaca) - Puente Copuma - Monzón - Puente Monzón - Emp. Pe-18 A (tingo Maria)						380.000	Kilómetro	ene/2014	jul/2015	132-2013-MTC/20	dic/13	287,467	287,467	287,467			0.850	0.050	Estudio		0.100	0.100	0.950	95.000	119,378	149,223	119,378				
			02	Fact	-	1938	1530369 REHABILITACIÓN Y MEJORAMIENTO DE LA CARRETERA DV. HUARI (PUENTE POMACHACA) - PUENTE COPUMA - MONZON - PUENTE MONZON - EMP. RUTA PE 18A (TINGO MARIA)						380.000	Kilómetro	nov/2015	dic/2018								0.300	Estudio													
PIP_0317 Rehabilitación y mejoramiento de la carretera Huancavelica - Emp. Pe-3s (lagunilla), Tramo:																																						
Tr. Lircay - Lagunilla																																						
			01	Perf	0019	1113	0073478. Estudio De Preinversion A Nivel De Perfil De La Carretera Huancavelica - Emp. Pe-3s (lagunilla), Tramo: Lircay - Lagunilla						130.000	Kilómetro	jun/2015	oct/2016								0.400	Estudio									262,232	94,728	262,232	94,728	
PIP_0318 Construcción De La Via De Evitamiento A La Antigua Panamericana Norte, Jayang																																						
Tr. Mochumi - Jayanca																																						
			02	Fact	0011	1950	0149269. Construcción De La Via De Evitamiento A La Antigua Panamericana Norte, Mochumi - Jayanca - Region Lamabayeque						24.000	Kilómetro	jul/2015	abr/2017								0.300	Estudio										384,000		384,000	
PIP_0321 Rehabilitación y mejoramiento de la carretera Pativilca - Caraz																																						
Tr. Dv. Conococha - Conococha - Catac - Huaraz - Caraz																																						
			01	Perf	0041	1039	0132475. Rehabilitación De Carretera Dv. Conococha Emp Rutas (pe-1n Y Pe-16) - Conococha - Catac - Huaraz - Caraz						265.200	Kilómetro	dic/2013	jul/2015	111-2013-MTC/20	oct/13	331,396	331,396	331,396			0.700	0.200	Estudio	0.100	0.100	0.800	80.000	149,129	99,450	149,129	99,450				
			02	Fact	-	1040	0132475 REHABILITACION DE CARRETERA DV. CONOCOCHA EMP RUTAS (PE-1N Y PE-16) - CONOCOCHA - CATAc - HUARAZ - CARAZ						265.200	Kilómetro	dic/2015	oct/2018								0.200	Estudio													
PIP_0322 Rehabilitación y mejoramiento de la carretera La Carretera:pe-1sf: Emp. Pe-1s - Dv. Pisco - Dv. San Andres - Emp. Pe-28 (dv)																																						
Tr. Pe-1s - Dv. Pisco - Dv. San Andres - Emp. Pe-28 (dv. Paracas) 15.40 Km																																						
			01	Perf	0657	1364	0073477 Estudio De Preinversion A Nivel De Perfil De La Carretera:pe-1sf: Emp. Pe-1s - Dv. Pisco - Dv. San Andres - Emp. Pe-28 (dv. Paracas) 15.40 Km.					277452	28.400	Kilómetro	feb/2013	jun/2014	027-2013-MTC/20	feb/13	213,434	213,434	213,434	0.800	0.200		Estudio				1.000	100.000					10,400		129,000	
			02	Fact	0598	1923	0159701 Mejoramiento Y Construcción De Las Carreteras: Ruta Pe-1sf, Pe-1sg (variante) Y Pe-1sh (variante). Pisco, Ica					277452	28.470	Kilómetro	jun/2015	jun/2017								0.300	Estudio													
PIP_0329 Rehabilitación y Mejoramiento de la Via de Evitamiento La Oroya																																						
Via de Evitamiento La Oroya																																						
			02	Fact	0012	1901	0149270. Construcción De La Via De Evitamiento La Oroya					284611	30.375	Kilómetro	jul/2015	abr/2017								0.300	Estudio										369,360	574,360	369,360	574,360
PIP_0330 Rehabilitación y Mejoramiento de la Via de Evitamiento del Cusco																																						
Via de Evitamiento del Cusco																																						
			02	Fact	-	1100	040 CC N° 008-2011-MTC/20 (17.May.11) GR Cusco																															
			02	Fact	-	1100	Estudio de Factibilidad de la Via de Evitamiento Cusco						75.000	Kilómetro	jun/2015	ago/2017	CC N° 008-2011-MTC/20	may/11								Estudio												
PIP_0345 Construcción de la Variante de la Carretera Central Km. 133+000 - Km 143+000																																						
Tr. Carretera Central Km. 133+000- Km. 143+000																																						
			00	Esp	-	0842	033 CMTc (18.Ene.11) RM N° 24-2011-MTC/20 Chinaco/Deviandes																															
			00	Esp	-	0842	Construcción de la Variante de la Carretera Central Km. 133+000- Km. 143+000						10.000	Kilómetro	ene/2015	ago/2015									0.400	Estudio												
PIP_0346 Construcción de la Via de Evitamiento a la ciudad de Tumbes																																						
Via de Evitamiento Tumbes																																						
			01	Perf	0043	1110	0132477. Rehabilitación De Via De Evitamiento Tumbes						15.000	Kilómetro	feb/2014	jul/2015	16-2014-MTC/20	feb/14	190,730	190,730	190,730			0.650	0.550	Estudio	0.250	0.250	0.900	90.000	95,438	64,400	95,438	64,400	49,899		49,899	
			02	Fact	-	0643	0132477 Rehabilitación de Via de Evitamiento Tumbes					22422	15.000	Kilómetro	nov/2015	ago/2017										Estudio												

Anexo 4.3: Programación y Ejecución de Metas Físicas - UNIDAD GERENCIAL DE ESTUDIOS - Abril 2015

Idm. RVN				Tipo y Niv. Int.				Item de Tipo				Proy/Prod		Tramo		Conv/PINV		Meta Global					Meta Global Financiera					Avance Físico		Meta		Avance de la Meta Física		Avance Total			Presupuesto s/.			
Int	CT	Cod	Cod	Fas	Sec	SIA	Sec	PF	Finalidad de la Meta				SNIP	Meta Física	Unidad de Medida	Inicio	Fin	N° Contrato	Fecha Contrato	Costo Total Inicial	Costo Total Actual	Costo Unitario	Logrado a 2013	Logrado 2014	POI 2015	Unidad de Medida	I Trim	Abr	Logrado 2015 Ene-Abr	A Abr-2015	% A Abr-2015	PIA	PIM	Devengado Ene-Abr						
									Construcción de la Carretera Putina - Sandia - Frontera con Bolivia																										172,852	237,458				
									Tr. Putina - Sandia - Frontera con Bolivia																											172,852	237,458			
		01	Perf		0029	1341			0102062. Estudio De Perfil De La Carretera Putina-sandia-san Ignacio-frontera Con Bolivia		262.700	Kilómetro	feb/2014	jul/2016	23-2014-MTC/20	feb/14	345,702	345,702	345,702				0.600	0.600	Estudio				0.600	60.000	172,852	237,458								
									Construcción de la Vía de Evitamiento a la ciudad de Chao y Virú																															
									Vía de Evitamiento Chao-Virú																															
		01	Perf			0804			50552 Estudio De Perfil Vía De Evitamiento Chao-virú		29.000	Kilómetro	jun/2015	sep/2015												Estudio														
									Construcción de la Vía de Evitamiento San Clemente																												98,276	135,936	61,737	
									Tr. Vía de Evitamiento San Clemente (emp. Ruta Pe-28a, Vía Los Libertadores - Emp. Pe 26c - Emp. P																												98,276	135,936	61,737	
		01	Perf		0025	1377			0081528. Estudio Perfil Para La Construcción De La Vía De Evitamiento San Clemente (emp. Ruta Pe-28a, Vía Los Libertadores Emp. Pe 26c - Emp. Pe 1s, Panamericana Sur)		5.000	Kilómetro	mar/2014	abr/2016	17-2014-MTC/20	feb/14	196,552	196,552	196,552				0.400	0.500	Estudio		0.250	0.250	0.650	65.000	98,276	135,936	61,737							
		02	Fact			1918			1530370 REHABILITACIÓN DE LA VÍA DE EVITAMIENTO SAN CLEMENTE (EMP. RUTA PE - 28A, VÍA LOS LIBERTADORES - EMP. PE 26C- EMP. PE 1S, PANAMERICANA SUR)		5.000	Kilómetro	sep/2016	may/2018											0.200	Estudio														
									Construcción de la Carretera Emp. PE-1N - Santa Ana - Tambogrande																												726,000			
									Emp. PE-1N - Santa Ana - Tambogrande																													726,000		
		02	Fact		0014	2087			0152391. Mejoramiento De La Carretera Emp. Ruta Pe 1n - Santa Ana - Dv. Tambo Grande, Piura		61.500	Kilómetro	ago/2015	nov/2017												Estudio											726,000			
									Construcción de la Carretera Yauri - Dv. Livitaca																															
									Tr. Yauri - Dv. Livitaca																															
		03	Def			1889			039 CC N° 015-2012-MTC/20 (12.Set.12) Hudbay Perú SAC Estudio Definitivo de la Carretera Yauri - Dv. Livitaca (no snip)		70.000	Kilómetro	ene/2014	jul/2015									0.350	0.650	Estudio				0.350	35.000										
									Construcción de la variante Nueva Fuerabamba																															
									Tr. Variante Nueva Fuerabamba																															
		03	Def			1386			042 CC N° 022-2012-MTC/20 (08.Nov.12) Minera Xstrala Estudio Definitivo para la Construcción de la Variante Nueva Fuerabamba		3.000	Kilómetro	nov/2012	ago/2015	CC N° 022-2012-MTC/20	nov/12						0.900		0.100	Estudio				0.900	90.000										
									Via de evitamiento Chen Chen - Mama Rosa (Moquegua)																															
									Vía de Evitamiento Chen Chen - Mama Rosa (Moquegua)																															
		01	Perf			1387			044 CC N° 020-2012-MTC/20 GR Moquegua Estudio de Preinversión a Nivel de Perfil de la Vía de Evitamiento Chen Chen - Mama Rosa (Moquegua)		8.000	Kilómetro	dic/2013	jun/2015									0.750		Estudio	0.150		0.150	0.900	90.000										
									Rehabilitación y Mejoramiento de la carretera Julaca - Huancané																												15,118	113,558	49,945	
									Tr. Julaca - Huancané																													15,118	113,558	49,945
		01	Perf		0031	1123			0102064. Estudio De Perfil De La Carretera Julaca-huancane		56.800	Kilómetro	dic/2013	dic/2015	124-2013-MTC/20	nov/13	159,031	159,031	159,031				0.600	0.450	Estudio	0.150		0.150	0.750	75.000	15,118	113,558	49,945							
									Rehabilitación de la Carretera Emp. PE-28B (Rosario) - Sivia - Llochegua - Canayre																												239,193			
									Empalme PE-28B (Rosario) - Sivia - Llochegua - Canayre																													239,193		
		01	Perf		0057	2029			0141880. Rehabilitacion De Carretera Empalme Pe-28 B (rosario) - Sivia - Llochegua - Canayre		81.000	Kilómetro	jun/2015	jul/2016										0.400	Estudio												239,193			
									Rehabilitación de la Carretera Cubantia - Anapati - Yoyato - Valle Esmeralda - Pichari - Emp																													363,120	312,068	174,456
									Cubantia - Anapati - Yoyato - Valle Esmeralda - Pichari - Emp. PE-28B (Quimbiri)																												363,120	312,068	174,456	
		01	Perf		0056	2031			0141879. Rehabilitacion De Carretera Cubantia - Anapati - Yoyato - Valle Esmeralda - Pichari - Emp. Pe-28b Quimbiri, Incluye Puente Sobre El Rio Ene		232.000	Kilómetro	mar/2015	oct/2016	029-2015-MTC/20	feb/15	581,521	581,521	581,521					0.500	Estudio										363,120	312,068	174,456			
									Rehabilitación y Mejoramiento Carretera Zuniga - Dv. Yauyos - Ronchas																												193,405	41,101	8,452	
									Tr. Zuniga - Dv. Yauyos - Ronchas																													193,405	41,101	8,452
		01	Perf		0067	1781			0154025. Rehabilitacion Y Mejoramiento Carretera Zuniga - Dv. Yauyos - Ronchas		210.000	Kilómetro	ene/2015	nov/2016										0.200	Estudio												193,405	41,101	8,452	

Anexo 4.3: Programación y Ejecución de Metas Físicas - UNIDAD GERENCIAL DE ESTUDIOS - Abril 2015

Int	C	Cot	Cod.	Sec	SIA	Sec	PF	Finalidad de la Meta	Meta Global			Meta Global Financiera				Avance Físico		Meta		Avance de la Meta Física			Avance Total			Presupuesto s/.							
									SNIP	Meta Física	Unidad de Medida	Inicio	Fin	N° Contrato	Fecha Contrato	Costo Total Inicial	Costo Total Actual	Costo Unitario	Logrado a 2013	Logrado 2014	POI 2015	Unidad de Medida	I Trim	Abr	Logrado 2015 Ene- Abr	A Abr- 2015	% A Abr- 2015	PIA	PIM	Devengado Ene-Abr			
								PIP_0396	Construcción, Rehabilitación y Mejoramiento de la Carretera Puente Chacanto - Dv. Leymebamba - Chacapoyas - Rodríguez de Mendoza																					306,000			
									Pte. Chacanto - Dv. Leymebamba - Chacapoyas - Rodríguez de Mendoza																				306,000				
									01 Perf	0588	1435	0159190	Construcción, Rehabilitación Y Mejoramiento Carretera Puente Chacanto - Dv. Leimebamba - Chacapoyas - Rodriguez De Mendoza Region Amazonas	280,000	Kilómetro	may/2015	feb/2017	039-2015-MTC/20	abr/15				0.400	Estudio						306,000			
								PIP_0397	Rehabilitación de la Carretera Puente Raither - Satipo, Ruta PE-5S, Región Junin																				32,100				
									Tr. Pte. Raither - Satipo, Ruta PE-5S Región Junin																				32,100				
									01 Perf	0611	2172	0159857	Rehabilitación De La Carretera Puente Raither-satipo, Ruta Pe-5s, Region Junin	109,392	Kilómetro	may/2015	dic/2016							Estudio					32,100				
								PIP_0398	Rehabilitación de la Ruta Nacional PE-1N (El Cruce) - Dv. Secura (PE-1NK - Bayovar - Bapo)																				16,509				
									Tr. PE-1N (El Cruce) - Dv. Secura (PE-1NK - Bayovar - Bapo), Región Piura																				16,509				
									01 Perf	0616	2173	0160052	Rehabilitación De La Ruta Nacional Pe-04:emp. Pe-1n (el Cruce)-dv Secura (pe-1n K-bayovar-terminal Bayovar-bapo, Region Piura	68,394	Kilómetro	oct/2015	sep/2016							Estudio				16,509					
								PIP_0400	Construcción y Mejoramiento de la Av. Santa Rosa, Región Lima																								
									Av. Santa Rosa, Región Lima																								
									01 Perf	-	2230	0159189	Construcción y Mejoramiento de la Av. Santa Rosa Región Lima	4,500	Kilómetro	ago/2015	dic/2016							Estudio									
								PIP_0401	Via de Evitamiento a la Ciudad de Santiago de Chuco																								
									Tr. Evitamiento Ciudad de Santiago de Chuco																								
									01 Perf	-	2231	1530431	Construcción de la Via de Evitamiento de la Ciudad de Santiago de Chuco Región La Libertad	2,000	Kilómetro	nov/2015	dic/2016							Estudio									
								PIP_0402	Rehabilitación de la Ruta nacional PE-1NK - Emp. PE-1N (Dv. Catacaos) - Catacaos - Pte. Ir																								
									Tr. PE-1NK - Emp. PE-1N (Dv. Catacaos) - Catacaos - Pte. Independencia - Pte. Independencia I - La Arena - Vice - Secura - Pte. Viril																								
									01 Perf	0645	2232	0162145	Rehabilitación De La Ruta Nacional Pe-01n K - Emp. Pe-1n (dv. Catacaos)-vice-secura-emp. Pe-04 (dv. Bayovar) Region Piura	91,000	Kilómetro	feb/2016	abr/2017							Estudio									
								PIP_0403	Rehabilitación de la Ruta Nacional PE-1NL - Sullana - Pte. Macará Región Piura																								
									Tr. PE-1NL (Sullana) - Emp. PE-1N (Dv. Pte. Macará) - Dv. Tambo Grande - Pte. Las Lomas - Las Lomas - Dv. Suyo - Pte. Suyo - Dv. S																								
									01 Perf	0631	2237	0161031	Rehabilitación De La Ruta Nacional Pe-01n L :sullana-puente Macará Región Piura	128,000	Kilómetro	ago/2015	jul/2016							Estudio									
								PIP_0404	Construcción de la Segunda Calzada de la Carretera PE-1N: Sullana - Dv. Talara - Tumbes																				241,482				
									Tr. PE-1N - Sullana - Dv. Talara - Tumbes - Pte. Integración																				241,482				
									01 Perf	0045	2033	0139832	Construcción De La Segunda Calzada De La Carretera Pe-1n: Sullana - Desvio Talara - Tumbes - Puente Internacional (frontera Con Ecuador)	271,100	Kilómetro	ene/2014	abr/2014							Estudio				241,482					
								PIP_0414	Construcción Variante Ruta Nacional PE-1NK Secura - Emp. PE-02 Región Piura																				31,314				
									Variante Ruta Nacional PE-1NK Secura - Emp. PE-02 Región Piura																				31,314				
									01 Perf	0659	2278	0163033	Construcción Variante Ruta Nacional Pe - 1nk Secura - Emp. Pe - 02 Región Piura	42,000	Kilómetro	jul/2015	dic/2016							Estudio				31,314					
								SNIP_172973	Rehabilitación y Mejoramiento de la Carretera Santa Teresa-puente Central Hidroeléctrica																			483,398	328,579	282,706			
									Tr. Santa María - Santa Teresa - Central Hidroeléctrica																			483,398	328,579	282,706			
									02 Fact	0004	0474	0089014	Estudio De Factibilidad Carretera Santa Teresa-puente Central Hidroeléctrica Machupicchu	172973	31,100	Kilómetro	oct/2013	nov/2015	105-2013-MTC/20	oct/13	1,263,376	1,263,376	1,263,376	0.700	0.400	Estudio	0.200	0.200	0.900	90.000	483,398	328,579	282,706
								SNIP_181086	Ampliación De La Calzada De La Carretera Puente Ricardo Palma - La Oroya																			535,193	1,235,109				
									Tr. Pte. Ricardo Palma - La Oroya																			535,193	1,235,109				
									02 Fact	0008	0641	0103434	Estudio De Factibilidad De La Carretera Puente Ricardo Palma-la Oroya Variante Emp. Pe-022 Km. 101+379(rio Blanco)-emp. Ruta Pe-3s Km. 21+918	181086	78,000	Kilómetro	oct/2015	dic/2017						0.500	Estudio				535,193	1,235,109			
								SNIP_185240	Rehabilitación y Mejoramiento de la Via de Evitamiento a la ciudad de Juliaca																			680,736	614,326				
									Via de Evitamiento a la ciudad de Juliaca																			680,736	614,326				
									02 Fact	0003	1124	0055305	Estudio Factibilidad De La Via De Evitamiento A La Ciudad De Juliaca	185240	23,800	Kilómetro	jul/2015	abr/2017						0.300	Estudio				680,736	614,326			

Anexo 4.3: Programación y Ejecución de Metas Físicas - UNIDAD GERENCIAL DE ESTUDIOS - Abril 2015

adm. RVN					Item de Tipo	Proy/Prod	Tramo	Conv/PINV	Meta Global				Meta Global Financiera			Avance Fisico		Meta		Avance de la Meta Fisica			Avance Total			Presupuesto s/.					
Int	CTr	Col	Cod. Fas	Sec SIA	Sec PFI	Finalidad de la Meta			SNIP	Meta Fisica	Unidad de Medida	Inicio	Fin	Nº Contrato	Fecha Contrato	Costo Total Inicial	Costo Total Actual	Costo Unitario	Logrado a 2013	Logrado 2014	POI 2015	Unidad de Medida	I Trim	Abr	Logrado 2015 Ene-Abr	A Abr-2015	% A Abr-2015	PIA	PIM	Devengado Ene-Abr	
SNIP_191091 Rehabilitación y Mejoramiento de la Carretera Ciudad De Dios-Cajamarca																															
Tr. Ciudad de Dios - Chile - Cajamarca																															
			02	Fact	0009	1078	0103438. Estudio De Factibilidad De La Carretera Ruta N Pe-08, Emp. Pe-1n(ciudad De Dios) - Emp. Pe-3n(cajamarca)			191091	78.100	Kilómetro	feb/2015	dic/2016	009-2015-MTC/20	ene/15	4,646,326	4,646,326	4,646,326			0.600	Estudio						1,285,421	2,323,163	1,393,898
SNIP_206108 Rehabilitación y Mejoramiento de la Carretera El Reposo - Saramirza, Tramo Durán - Pue																															
Tr. Duran - Saramirza																															
			02	Fact	0589	0903	0103435 Estudio De Factibilidad De La Carretera El Reposo-saramirza Tramo: Duran-puente Wawico-nieva-nuevo Seasme-saramirza			206108	198.100	Kilómetro	jul/2015	dic/2016							0.400	Estudio							1,130,704		
SNIP_215192 Construcción de la Via de Evitamiento de la Ciudad de Tocache																															
Construcción de la Via de Evitamiento de la Ciudad de Tocache																															
			02	Fact	0006	1345	0089057. Estudio Factibilidad Via De Evitamiento De La Ciudad De Tocache			215192	3.500	Kilómetro	oct/2015	nov/2016							0.400	Estudio							316,732	226,924	
SNIP_219223 Mejoramiento de la Carretera Chinchu - Villa Arma - Huancavelica, Tramo: Palca - Empalme																															
Tramo: Palca - Plazapata																															
			02	Fact	0005	1346	0089054. Estudio Factibilidad De Carretera Chinchu - Villa De Arma Huancavelica Tramo Palca - Plazapata			219223	126.740	Kilómetro	jul/2015	sep/2017							0.300	Estudio							1,102,330	469,613	
SNIP_250356 Construcción y Mejoramiento de la Carretera Central, Tramo Autopista Puento Los Angeles																															
Tr. Autopista Puento Los Angeles - Ricardo Palma																															
			02	Fact	0013	0982	0150383. Construcción Y Mejoramiento De La Carretera Central Tramo: Autopista Puento Los Angeles - Ricardo Palma			250356	28.000	Kilómetro	jul/2015	may/2016							0.300	Estudio							600,000	412,000	
SNIP_259436 Mejoramiento de la Carretera Dv. Echarati - Chahuares - Palma Real Distrito de Echarati																															
Tr. Dv. Echarati - Palma Real																															
			02	Fact	-	1819	056 CM N° 008-2012-MTC/20 (25.Jun.12) - CE N° 001-2012-MTC/20 (25.Jun.12) con Mun. Dist. Echa			259436	42.000	Kilómetro	may/2015	jun/2016	CE N° 001-2012-MTC/20	jun/12					0.450	Estudio									
Mantenimiento Vial																															
Periódico de la RVN Pavimentada																															
G130 Mantenimiento Periódico																															
Tr. Ilave - Desaguadero																															
			00	Esp	-	1607	0079456 Mantenimiento Periodico Carretera Puno - Desaguadero, Tramo: Ilave - Desaguadero				12.050	Kilómetro	jul/2014	abr/2015	058-2014-MTC/20	jun/14	197,977	197,977	197,977			0.950	Estudio								
Tr. Ayacucho (Km. 00+000) - Abancay (Km. 50+000)																															
			00	Esp	-	1085	0139189 Determinación De Fallas Ocurridas Carretera Ayacucho - Abancay Tramo: Km. 0+000 - Km. 50+000				50.000	Kilómetro	ago/2014	ene/2015	075-2014-MTC/20	ago/14	344,591	344,591	344,591			1.000	Estudio								
Tr. Capazo - Mazocruz																															
			31	Emp	-	0458	0054613 Mantenimiento Periodico De La Carretera Capazo - Mazocruz				50.000	Kilómetro	feb/2011	jun/2015	004-2011-MTC/20	mar/11	531,122	531,122	531,122	0.750	0.200	0.150	Estudio			0.950	95.000				
Tr. La Raya - Pucará																															
			00	Esp	-	0419	0053784 Obra Mantenimiento Periodico Carretera La Raya - Ayaviri - Calapuja				102.000	Kilómetro	sep/2014	dic/2014	082-2014-MTC/20	sep/14	399,383	399,383	399,383			0.900	Estudio								
Total General																															
																									75,483,150	41,124,672	13,635,337				

Anexo 4.4: Programación y Ejecución de Metas Físicas - UNIDAD GERENCIAL DE CONSERVACIÓN - Abril 2015

o Adm.	RVN	Tipo y Niv. Int.	Item de Tipo	Proy/Prod	Tramo	Conv/PINV	Met	Meta Global					Meta Global Financiera					Avance Físico		Meta		Avance de la Meta Física		Avance Total		Presupuesto s/.													
Int	C	Cod.	Fase	Sec	SIA	ec	PF	Finalidad de la Meta					SNIP	Meta Física	Unidad de Medida	Inicio	Fin	N° Contrato	Fecha Contrato	Costo Total Inicial	Costo Total Actual	Costo Unitario	Logrado a 2013	Logrado 2014	POI 2015	Unidad de Medida	I Trim	Abr	Logrado 2015 Ene-Abr	A Abr-2015	% A Abr-2015	PIA	PIM	Devengado Ene-Abr					
RVN NO CONCESIONADA																																							
Rehabilitación, Mejoramiento y Construcción																																							
Mejoramiento con soluciones básicas																																							
2201098 Mejoramiento de la Carretera Dv. Chaglla - Pozuzo - Oxapampa y Emp. 18B - Río Codo - Codo de Dv. Chaglla - Pozuzo - Oxapampa y Emp. 18B - Río Codo - Codo de Pozuzo - Emp. PE-5NA (Puerto Inca)																																							
PFIS																																							
		01	PmSB	0021	1371			0076383. Estudio De Perfil Mejoramiento De La Carretera Emp. Pe-18a(puente Rancho) - Panao - Chaglla - Pozuzo - Oxapampa Y Empalme Pe-18b - Río Codo - Codo Del Pozuzo - Emp. Pe-5n	303049	332.000	Kilómetro	dic/2012	sep/2014	120-2012-MTC/20	dic/12	481,541	481,541	481,541	0.720	0.280																1,167,774,422	1,050,155,927	293,270,937	
		04	ObsSB	-	1565			1530898 Mejoramiento de la Carretera Emp. PE-18A (Puente Rancho) - Panao - Chaglla - Pozuzo-Oxapampa y Empalme PE-18B - Río Codo-Codo del Pozuzo-Emp. PE-5N (Puerto Inca)	303049	328.880	Kilómetro	jun/2015	dic/2016																						132,581,951	12,302,394	1,083,042		
		Sup_SB	-	2252				1530899 Supervisión del Mejoramiento de la Carretera Emp. PE-18A (Puente Rancho) - Panao - Chaglla - Pozuzo-Oxapampa y Empalme PE-18B - Río Codo-Codo del Pozuzo-Emp. PE-5N (Puerto Inca)	303049	328.880	Kilómetro	jun/2015	dic/2016																							19,095,399	24,078	24,077	
2201099 Mejoramiento de la Carretera Cañete - Lunahuana - Dv. Yauyos - Roncha - Chupaca - Huancayo - Dv. Cañete - Lunahuana - Dv. Yauyos - Ronchas - Chupaca - Huancayo - Dv. Pampas																																							
PFIS																																							
		01	PmSB	0022	0505			0076386. Estudio De Perfil Mejoramiento De La Carretera Cañete - Lunahuana - Dv. Yauyos - Roncha - Chupaca - Huancayo - Dv. Pampas	279059	348.000	Kilómetro	feb/2013	sep/2014	014-2013-MTC/20	ene/13	388,956	388,956	388,956	0.950	0.050																	17,862,466	19,448	
		04	ObsSB	-	1558			1530900 MEJORAMIENTO DE LA CARRETERA CAÑETE - LUNAHUANA - DV. YAUYOS - RONCHA - CHUPACA - HUANCAYO - DV. PAMPAS		26.123	Kilómetro	jul/2015	dic/2017																							17,862,466	19,448		
		Sup_SB	-	2296				1530901 SUPERVISION DEL MEJORAMIENTO DE LA CARRETERA CAÑETE - LUNAHUANA - DV. YAUYOS - RONCHA - CHUPACA - HUANCAYO - DV. PAMPAS		26.123	Kilómetro	jul/2015	dic/2017																							17,862,466	19,448		
2266061 Mejoramiento de la Carretera Andahuaylas (Emp. PE-3S) - Pampachiri - Negromayo (Empalme PE-3) - Andahuaylas(empalme Pe-3s) - Pampachiri - Negromayo(empalme Pe-30a)																																							
PFIS																																							
		01	PmSB	0027	1367			0089019. Estudio De Perfil Mejoramiento De La Carretera Emp. Pe-3s (andahuaylas) - Pampachiri - Emp. Pe-30a (Negromayo).		180.000	Kilómetro	feb/2013	abr/2015	024-2013-MTC/20	feb/13	339,156	339,156	339,156	0.320	0.430	0.050	Estudio					0.250	0.250	1.000	100.000							18,912,600	84,790	
2267190 Mejoramiento de la Carretera Emp. AR-105 (Acoy) - Andamayo - Viraco - Dv. Machahuy - Andagu Emp. AR-105 (Acoy) - Andamayo - Viraco - Dv. Machahuy - Andagua - Ayo-Huambo-Cabanaconde - Chivay - Vizzcachane - Emp. PE-34A (Dv. Vizza)																																							
PFIS																																							
		01	PmSB	0061	1648			0152386. Mejoramiento De La Carretera Emp. Ar-105(Acoy)-andamayo-viraco-dv. Machahuy-andagua-ayo-huambo-cabanaconde-chivay-vizzcachane-emp. Pe-34a (dv. Vizzcachane)		410.000	Kilómetro	feb/2014	may/2015	0005-2014-MTC/20	ene/14	763,415	763,415	763,415		0.750	0.250	Estudio															702,342	190,854	
PIP_0152 Mejoramiento de la Carretera Emp. PE 3N (Laguna Sausacocha) - Puente Pallar - Chagual - Tayab Emp. PE 3N (Laguna Sausacocha) - Puente Pallar - Chagual - Tayabamba - Puente Huacrachuco y Los Ramales Puente Pallar - Calemar y Tayabamba																																							
PFIS																																							
		01	PmSB	0028	1304			0099088. Estudio De Perfil De La Carretera Emp. Pe 3n (laguna Sausacocha)-puente Pallar-chagual-tayabamba-puente Huacrachuco Y Los Ramales Puente Pallar-calemar Y Tayabamba-quiches-emp. Pe-12a (dv Sihuas)		597.000	Kilómetro	oct/2013	jul/2015	107-2013-MTC/20	oct/13	823,292	823,292	823,292	0.320	0.430	0.250	Estudio																22,028,688	144,077
PIP_0153 Mejoramiento de la Carretera Emp. PE-34B (Rosario)- Carlos Gutiérrez- Cruceiro-Emp. PE-34H (Qui Emp. PE-34B (Rosario) -Carlos Gutiérrez- Cruceiro-Emp. PE-34H (Quiscupunco) y Emp. PE34 H (Chaquimínias)-Ananea-Cojata- Vilque Chico-Emp. P																																							
PFIS																																							
		01	PmSB	0038	1645			0117258. Mejoramiento Carretera Emp. Pe-34b (rosario) -carlos Gutierrez-cruceiro quiscupunco-batlmore-ananea-cojata-vilque Chico-emp Pe-34i (coasia)		230.000	Kilómetro	oct/2013	jul/2015	096-2013-MTC/20	oct/13	604,072	604,072	604,072	0.230	0.520	0.050	Estudio																13,644,100	151,018
PIP_0155 Mejoramiento de la Carretera Casma-Huaraz-Huari-Huacaybamba-Jircan-Monzon-EMP-PE-18A (Ting Casma-Huaraz-Huari-Huacaybamba-Jircan-Tingo Maria-Monzon-Emp. PE-18A (Tingo Maria)																																							
PFIS																																							
		01	PmSB	0059	1651			0152381. Mejoramiento De La Carretera Casma-huaraz - Huari - Huacaybamba-Jircan - Tingo Maria - Monzon - Emp. Pe-18a (lingo Maria)		536.000	Kilómetro	jun/2014	abr/2016	055-2014-MTC/20	jun/14	1,448,965	1,448,965	1,448,965		0.230	0.770	Estudio																1,561,663	1,115,704
PIP_0156 Mejoramiento de la Carretera Emp. PE-1N-Pamplona-San José-Cajalambo-Emp. PE-18 (214 KM.)																																							
PFIS																																							
																																				475,300	469,258		

Anexo 4.4: Programación y Ejecución de Metas Físicas - UNIDAD GERENCIAL DE CONSERVACIÓN - Abril 2015

o Adm.	RVN	Tipo y Niv. Int.	Item de Tipo	Proy/Prod	Tramo	Conv/PINV	Met	Meta Global					Meta Global Financiera					Avance Físico		Meta		Avance de la Meta Física		Avance Total			Presupuesto s/.																
Int/C	Cod.	Fase	Sec	SIA	Ec	PF	Finalidad de la Meta	SNIP	Meta Física	Unidad de Medida	Inicio	Fin	N° Contrato	Fecha Contrato	Costo Total Inicial	Costo Total Actual	Costo Unitario	Logrado a 2013	Logrado 2014	POI 2015	Unidad de Medida	I Trim	Abr	Logrado 2015 Ene-Abr	A Abr-2015	% A Abr-2015	PIA	PIM	Devengado Ene-Abr														
	PIP_0370	Mejoramiento de la Carretera Emp. PE-04B - Sondor - Socchabamba - Vado Grande																											885,612	570,483													
	Emp. PE-04B - Sondor - Socchabamba - Vado Grande																																										
	PFIS																											885,612	570,483														
	01 PmSB	0062	1798	0152387. Mejoramiento De La Carretera Emp. Pe-04b - Sondor - Socchabamba - Vado Grande				395,000	Kilómetro	jul/2014	abr/2016		065-2014-MTC/20	jul/14	1,000,626	1,000,626	1,000,626		0.230	0.770	Estudio		0.420	0.420	0.650	65.000	885,612	570,483															
	PIP_0371	Mejoramiento de la Carretera Emp. PE-1S (I.V. Mala) - Calango - La Capilla - San Juan de Viscas - S...																											611,192	611,192													
	Emp. PE-1S (I.V. Mala) - Calango - La Capilla - San Juan de Viscas - San Lorenzo de Quinti - San Juan de Tantarache - Carhuapampa - Chiclapata																																										
	PFIS																											611,192	611,192														
	01 PmSB	0063	1806	0152388. Mejoramiento De La Carretera Emp. Pe-1 S (i.v. Mala) - Calango - La Capilla - San Juan De Viscas - San Lorenzo De Quinti - San Juan De Tantarache - Carhuapampa - Chiclapata - Chayanca - Yuracmayo - Emp. Pe-22 (río Blanco)				200,000	Kilómetro	jul/2015	nov/2016										0.240	Estudio						611,192	611,192														
	PIP_0372	Mejoramiento de la Carretera Emp. PE-3S (Dv. Abancay) - Chuqibambilla - Dv. Chalhuhaucho - Sa...																																									
	Emp. PE-3S (Dv. Abancay) - Chuqibambilla - Dv. Chalhuhaucho - Santo Tomas - Veille - Yauri - Hector Tejada - Emp. PE-3S (Ayaviri)																																										
	060 CCI N° 001-2014-MTC/20 (31.Ene.14)	Minera Xirata Las Bambas S.A.																																									
	01 PmSB	-	1836	Estudio de Preinversión a Nivel de Perfil Emp. PE-3S (Dv. Abancay) - Chuqibambilla - Dv. Chalhuhaucho - Santo Tomas - Veille - Yauri - Hector Tejada - Emp. PE-3S (Ayaviri) por Niveles de Servicio				573,000	Kilómetro	abr/2014	jul/2015		CI 001-2014-MTC/20	ene/14						0.230	0.770	Estudio	0.400		0.400	0.630	63.000																
	PIP_0374	Mejoramiento de las Carreteras - Pro Region - Amazonas																											1,743,460	1,743,460													
	Pro Región - Amazonas																																										
	PFIS																											1,743,460	1,743,460														
	01 PmSB	0051	1875	0140895. Mejoramiento De Carreteras - Pro Region - Amazonas				851,000	Kilómetro	ene/2016	ago/2017											Estudio						1,743,460	1,743,460														
	PIP_0380	Mejoramiento de la Carretera Emp. PE-22B (Pte. Raiher) - Pte. Paucartambo - Villa Rica - Pto. Berm...																											704,326	704,326													
	Emp. PE-22B (Pte. Raiher) - Pte. Paucartambo-Villa Rica - Pto Bermudez - Von Humbolt y Pte. Paucartambo - Oxapampa																																										
	PFIS																											704,326	704,326														
	01 PmSB	0053	2040	0140949. Mejoramiento De La Carretera Emp. Pe-22b (puente Raiher) - Puente Paucartambo - villa Rica - Puerto Bermudez - Von Humbolt Y Pte Paucartambo - Oxapampa Por Niveles De Servicio				365,000	Kilómetro	jun/2016	dic/2017											Estudio						704,326	704,326														
	PIP_0381	Mejoramiento de la Carretera Dv. Las Vegas - Tarma - La Merced - Satipo - Pto. Prado - Poyeni																											967,774	946,034													
	Dv. Las Vegas - Tarma - La Merced - Satipo - Pto. Prado - Poyeni																																										
	PFIS																											967,774	946,034														
	01 PmSB	0052	2041	0140947. Mejoramiento De La Carretera Dv. Las Vegas - Tarma - La Merced - Satipo - Puerto Prado - Poyeni Por Niveles De Servicio				386,000	Kilómetro													Estudio						967,774	946,034														
	PIP_0392	Mejoramiento de la Carretera Emp. PE-3S (Concepción) - Comas - Emp. PE-5S (Salpo) - Emp. PE-5S (Concepción) - Comas - Emp. PE-5S (Salpo) - Emp. PE-5S (Pto. Ocopa) - Atalaya - Emp. PE-5S (Dv. Bajo Kimiriki) - Buenos Aires - Pto. F...																												276,026													
	Emp. PE-3S (Concepción) - Comas - Emp. PE-5S (Salpo) - Emp. PE-5S (Pto. Ocopa) - Atalaya - Emp. PE-5S (Dv. Bajo Kimiriki) - Buenos Aires - Pto. F...																																										
	PFIS																												276,026														
	01 PmSB	0622	1608	0160759 Mejoramiento De La Carretera Emp. Pe-3s (concepción) - Comas - Emp. Pe-5s (salpo)/emp. Pe-5s (pto. ocopa) - Atalaya/emp. Pe-5s (dv. Bajo Kimiriki)				536,000	Kilómetro	jun/2015	abr/2016											Estudio						276,026															
	PIP_0393	Mejoramiento de la Carretera Emp. PE-1NL (Dv. Tambogrande) - Tambogrande - Chulucanas - Paca...																																									
	Emp. PE-1NL (Dv. Tambogrande) - Tambogrande - Chulucanas - Pacaipampa - Emp. PE-3N (Curlicas) - Emp. PE-1NU (EI Cincuenta) - Emp. PE-1NR (EI Cincuenta)																																										
	PFIS																												361,604														
	01 PmSB	0620	1609	0160553 Mejoramiento De La Carretera Emp. Pe-1n L (dv Tambogrande)- tambogrande-chulucanas-pacaipampa-emp Pe-3n(curlicas),emp Pe-1n J(ei Cincuenta)-emp				339,000	Kilómetro	jul/2015	abr/2016											Estudio						361,604															
	PIP_0394	Mejoramiento de la Carretera Emp. PE-3NG (la Cima) - Conocancha - Emp. PE-22 (Chinchan) - Emp...																																									
	Emp. PE-3NG (la Cima) - Conocancha - Emp. PE-22 (Chinchan) - Emp. PE-20A (Abra La Viuda) - Marcapomacocha - Emp. PE-3NG (Chupa) - Emp. PE-22 (Chinchan)																																										
	PFIS																												545,614														
	01 PmSB	0619	1624	0160612 Mejoramiento De La Carretera Emp. Pe-3n (la Cima)-conocancha-emp Pe-22 (chinchan) Region Junin				350,000	Kilómetro	jul/2015	mar/2016											Estudio						545,614															
	Mantenimiento Vial																																										
	Rutinario de la RVN Pavimentada																																										
	GI121					Mantenimiento Rutinario Pavimentado																																			8,717,343	13,211,067	2,697,684
	Casma - Huaraz																												1,520,103	1,206,602	324,230												
	PFIS																												1,520,103	1,206,602	324,230												
	21 Mtp	0332	0178	0053682. Mantenimiento Rutinario Asfaltado - Casma - Huaraz				143,266	Kilómetro	ene/2015	dic/2015				146,000	145,960		145,960	145,960	Kilómetro	145,960	145,960	145,960	145,960	101.880		1,520,103	1,206,602	324,230														

Anexo 4.4: Programación y Ejecución de Metas Físicas - UNIDAD GERENCIAL DE CONSERVACIÓN - Abril 2015

Adm. RVN		Tipo y Niv. Int.		Item de Tipo	Proy/Prod	Tramo	Conv/PINV	Meta	Meta Global					Meta Global Financiera					Avance Físico		Meta		Avance de la Meta Física		Avance Total		Presupuesto s/.																													
Int	Cl	Cod.	Fase	SIA	Sec	PF		Finalidad de la Meta	SNIP	Meta Física	Unidad de Medida	Inicio	Fin	N° Contrato	Fecha Contrato	Costo Total Inicial	Costo Total Actual	Costo Unitario	Logrado a 2013	Logrado 2014	POI 2015	Unidad de Medida	1 Trim	Abr	Logrado 2015 Ene-Abr	A Abr-2015	% A Abr-2015	PIA	PIM	Devengado Ene-Abr																										
								PFIS																							42,353,522																									
				23	Cxns	0295	1644	0111005. Conservacion De Carretera Emp. Pe 3n (laguna Sausacochoa) - Puente Pallar - Chagual - Tayabamba - Puente Huacrachucuo Y Los Ramales Puente Pallar Calemar Y Tayabamba Quiches - Emp. Pe-12a (dv. Sihuas)		597.000	Kilómetro	mar/2016	feb/2021																	42,353,522																										
				Emp. PE-3S (Abra Tocco) - Querobamba - Puquio																																																				
								PFIS																								20,710,673	12,464,600	4,650,781																						
				23	Cxns	0275	0853	0055289. Conservacion Carretera Emp. Pe 3s (abra Tocco) - Querobamba - Puquio		372.000	Kilómetro	ago/2012	oct/2017	070-2012-MTC/20	ago/12	176,226,889	176,226,889	473,728	372.000	357.000	340.151	Kilómetro	320.770	320.770	320.770	320.770	86.228	20,710,673	12,464,600	4,650,781																										
				Emp. PE-22B (Pte. Reither) - Pte. Paucartambo-Villa Rica - Pto Bermudez - Von Humbolt y Pte. Paucartambo - Oxapampa																																																				
								PFIS																								11,292,853	25,353,971	7,288,005																						
				23	Cxns	0283	0316	0083927. Conservacion Carretera Emp. Pe-22b (pte. Reither)-pte. Paucartambo-Villa Rica-puerto Bermudez-von Humboldt Y Pte. Paucartambo-oxapampa		365.000	Kilómetro	mar/2010	mar/2015	042-2010-MTC/20	feb/10	204,295,529	204,295,529	559,714	326.500	365.890	365.890	Kilómetro	365.890		365.890	365.890	100.244	11,292,853	25,353,971	7,288,005																										
				Emp. PE-34B (Rosario) - Carlos Gutiérrez - Crucero Emp. PE-34H (Quiscupunco) y Emp. PE34 H (Chaquiminias)																																																				
								PFIS																								16,590,107	9,950,220																							
				23	Cxns	0319	1647	0139718. Conservacion De La Carretera Emp. Pe-34b (rosario) - Carlos Gutierrez - Crucero - Quiscupunco - Ballimore - Ananea - Cojala - Vilque Chico - Emp. Pe-34i (coasia)		230.000	Kilómetro	oct/2015	oct/2020																			16,590,107	9,950,220																							
				Emp. PE-3S (Dv. Abancay) - Chuquibambilla - Dv. Chalhuahuacho - Santo Tomás - Velille - Yauri - Hector Tejada - Emp. PE-3S (Ayaviri)																																																				
								PFIS																								21,827,374																								
				23	Cxns	0318	2062	0139717. Conservacion De La Carretera Emp. Pe-3s (dv. Abancay) - Chuquibambilla - Dv. Chalhuahuacho - Santo Tomas - Velille - Yauri - Hector Tejada - Emp. Pe-3s (ayaviri)		573.000	Kilómetro	abr/2016	ago/2021																			21,827,374																								
				Emp. PE-5N (El Reposo) - Puente Nieva - Saramirza/ Pte. Wawico - Urakusa - Santa Maria De Nieva - Saramirza																																																				
								PFIS																								27,571,987	39,314,850	24,740,263																						
				23	Cxns	0290	1380	0096397. Conservacion Carretera Emp. Pe-5n (el Reposo) - Puente Nieva-saramirza /puente Wawico - Urakusa - Santa Maria De Nieva - Saramirza / Juan Velasco Alvarado - Emp. Pe-5nc (nuevo Seasm)		378.000	Kilómetro	jul/2013	jul/2018	070-2013-MTC/20	jul/13	192,766,158	192,766,158	509,963		380.820	380.820	Kilómetro	378.820	378.820	378.820	378.820	100.217	27,571,987	39,314,850	24,740,263																										
				Emp. Pe 1n - Dv. Otuzco -dv. Cayacuyan- Huamachuco -cajibamba - San Marcos - Cajamarca																																																				
								PFIS																								5,772,803	599,507	599,507																						
				23	Cxns	0270	0311	0055275. Conservacion Carretera Emp. Pe 1n Dv. Otuzco -dv. Cayacuyan-Huamachuco -cajibamba - San Marcos - Cajamarca		334.000	Kilómetro	feb/2010	feb/2015	010-2010-MTC/20	ene/10	104,197,512	104,197,512	311,969	345.960	279.260	279.260	Kilómetro	279.260		279.260	279.260	83.611	5,772,803	599,507	599,507																										
				Emp. Pe-1S (Dv. Aplao) - Corire - Aplao - Chuquibamba - Arma - Cotahuasi - Charcana - Accopampa - Dv. Sayla																																																				
								PFIS																								30,344,140	27,283,200																							
				23	Cxns	0314	1665	0118972. Conservacion Carretera Emp. Pe-1s (dv. Aplao)-corire-aplao-chuquibamba-arma-cotahuasi-charcana-accopampa-dv.sayla-pampachaca-ushuayolo-dv. Sequello-marcabamba-emp-pe-32c (pausa) -maran		490.000	Kilómetro	abr/2016	mar/2021																			30,344,140	27,283,200																							
				Emp. Pe-3s (Mollepuquio) - Chinchaypujio - Cotabambas - Tambobamba - Chalhuahuacho																																																				
								PFIS																								17,528,008																								
				23	Cxns	0286	1619	0083935. Conservacion De Carretera Emp. Pe-3s (mollepuquio)- Chinchaypujio-cotabambas-tambobamba-chalhuahuacho		250.000	Kilómetro	ene/2016	sep/2020																			17,528,008																								
				Guadalupe- Ica- Palpa- atico																																																				
								PFIS																								12,183,865	11,679,241	5,052,151																						
				23	Cxns	0262	1038	0053703. Mantenimiento Vial: Guadalupe - Ica - Palpa - Atico		379.780	Kilómetro	jul/2010	jun/2015	082-2010-MTC/20	abr/10	113,725,146	113,725,146	299,450	379.780	372.960	379.780	Kilómetro	372.960	372.960	372.960	372.960	98.204	12,183,865	11,679,241	5,052,151																										
				Huancavelica - Lircay - Emp. Pe-3s (huallapampa) Y Emp Pe 3s (la Mejorada) - Acobamba - Emp. Pe 3s (puente Alcomachay)																																																				
								PFIS																								24,471,840	31,551,599	11,646,770																						
				23	Cxns	0288	1379	0096395. Conservacion Carretera Huancavelica - Lircay - Emp. Pe-3s (huallapampa) Y Emp Pe 3s (la Mejorada) - Acobamba - Emp. Pe 3s (puente Alcomachay)		343.000	Kilómetro	jul/2013	ago/2018	066-2013-MTC/20	jul/13	170,730,605	170,730,605	497,757		345.910	345.832	Kilómetro	345.832	270.652	345.832	345.832	100.826	24,471,840	31,551,599	11,646,770																										
				Huancayo - Imperial - Izcuchaca - Ayacucho E Imperial- Pampas- Mayocc																																																				
								PFIS																								8,057,734	12,667,160	3,675,927																						
				23	Cxns	0274	1319	0055287. Conservacion Carretera Huancayo - Imperial - Izcuchaca - Ayacucho E Imperial- Pampas- Mayocc		430.000	Kilómetro	jun/2012	oct/2017	035-2012-MTC/20	may/12	177,593,943	177,593,943	413,009	378.900	430.000	392.000	Kilómetro	362.500	362.500	362.500	362.500	84.302	8,057,734	12,667,160	3,675,927																										
				Huanuco - La Unión - Huallanca - Dv. Antamina																																																				
								PFIS																								10,208,144	19,065,533	3,249,261																						

Anexo 4.4: Programación y Ejecución de Metas Físicas - UNIDAD GERENCIAL DE CONSERVACIÓN - Abril 2015

o	Adm. RVN	Tipo y Niv. Int.	Item de Tipo	Proy/Prod	Tramo	Conv/PINV	Met	Meta Global				Meta Global Financiera				Avance Físico		Meta		Avance de la Meta Física			Avance Total			Presupuesto s/.														
Int	C	Cod.	Fase	Sec	SIA	ec	PF	Finalidad de la Meta				SNIP	Meta Física	Unidad de Medida	Inicio	Fin	N° Contrato	Fecha Contrato	Costo Total Inicial	Costo Total Actual	Costo Unitario	Logrado a 2013	Logrado 2014	POI 2015	Unidad de Medida	I Trim	Abr	Logrado 2015 Ene-Abr	A Abr-2015	% A Abr-2015	PIA	PIM	Devengado Ene-Abr							
								23	Cxns	0263	1871	0053704. Mantenimiento Vial: Huanuco - La Union - Huallanca - Dv Antamina		172.000	Kilómetro	feb/2014	abr/2015	021-2014-MTC/20	feb/14	20,190,546	20,190,546	117,387		167.830	167.830	Kilómetro	167.830	167.830	167.830	167.830	100.000	10,208,144	19,065,533	3,249,261						
								23	Cxns	0271	1656	0055276. Conservacion Carretera Juliaca - Huancane -moho - Tilali -frontera Bolivia Y Dv. Huancane- Putina-sandia - San Ignacio		438.800	Kilómetro	feb/2015	feb/2016	019-2015-MTC/20	feb/15						438.800	Kilómetro	381.855	381.855	381.855	381.855	87.023	10,493,745	21,859,504	3,801,854						
								23	Cxns	0284	1334	0083931. Conservacion Carretera Lima - Canta - Emp 3n		207.000	Kilómetro	ago/2014	jul/2019	057-2014-MTC/20	jun/14							206.180	Kilómetro	30.600	30.600	30.600	30.600	14.783	7,590,777	16,944,208						
								23	Cxns	0599	1394	0053707. Mantenimiento Vial: Lambayeque - Olmos, Lim. Reg. Lamb. - Dv. Bayovar. Via Evitamiento Chiclayo		261.660	Kilómetro	oct/2009	dic/2014	114-2009-MTC/20	oct/09	63,184,567	63,184,567	241,476	261.660	222.440		Kilómetro														
								23	Cxns	0267	0308	0055271. Conservacion Carretera Pimentel - Emp Pe-1n/ Chiclayo - Chongoyape Pte Cumbil - Emp Pe-3n (cochabamba) - Chola - Hualgayoc Y Emp 3n- Santa Cruz- Pte Cumbil		394.000	Kilómetro	abr/2010	mar/2015	034-2010-MTC/20	feb/10	132,727,173	132,727,173	336,871	229.710	293.030	293.030	Kilómetro	289.830		289.830	289.830	73.561	14,932,299	10,631,028	3,642,219						
								23	Cxns	0321	1876	0139720. Conservacion De La Carretera Pro Region Amazonas		851.000	Kilómetro	jul/2017	jul/2022										Kilómetro													
								23	Cxns	0291	0964	0096538. Conservacion Carretera Puente Chuquicara - Cabana - Pallasca - Santiago De Chuco - Shorey Y Tauca - Bambas - Dv. Situas		408.000	Kilómetro	may/2013	may/2018	049-2013-MTC/20	abr/13	129,101,477	129,101,477	316,425	394.020	397.650	397.650	Kilómetro	373.279	373.280	373.280	373.280	91.490	18,278,635	29,253,262	14,814,871						
								23	Cxns	0265	0798	0053709. Mantenimiento Vial: Pumahuasi - Pucallpa		234.493	Kilómetro	feb/2014	jun/2019	014-2014-MTC/20	ene/14	141,938,642	141,938,642	605,300	234.493	234.493	234.493	Kilómetro	225.182	225.182	225.182	225.182	96.029	23,845,692	18,431,136	5,172,904						
								23	Cxns	0264	1109	0053708. Mantenimiento Vial: Puente Ricardo Palma - La Oroya - Huancayo Y Emp. Pe 3s Jauja Tarma		349.390	Kilómetro	feb/2010	feb/2015	148-2009-MTC/20	dic/09	149,465,843	149,465,843	427,791	349.390	96.350	96.350	Kilómetro	96.350		96.350	96.350	27.577	3,000,000	946,629	946,629						
								23	Cxns	0266	1092	0053710. Mantenimiento Vial: Puno - Desaguadero Y Calapuja - La Raya E llave Mazacruz		367.500	Kilómetro	oct/2010	oct/2015	146-2010-MTC/20	sep/10	127,755,067	127,755,067	347,633	295.500	291.650	291.647	Kilómetro	291.650	291.650	291.650	291.650	79.361	17,001,086	12,091,594	4,161,976						
								23	Cxns	0268	1112	0055272. Conservacion Carretera Pta. Pejerrey - San Clemente - Ayacucho		365.560	Kilómetro	sep/2011	sep/2016	055-2011-MTC/20	jul/11	128,608,590	128,608,590	351,813	365.560	365.160	365.160	Kilómetro	365.010	365.010	365.010	365.010	99.850	8,581,814	7,886,412	2,484,116						
								23	Cxns	0285	0854	0083933. Conservacion Carretera Puquio - Coracora - Emp. Pe 1s (chala) Coracora -yauca - Emp Pe - 1s Y Emp. Pe - 32c (ullaccasa) - Pausa		526.000	Kilómetro	ago/2012	oct/2017	071-2012-MTC/20	ago/12	237,437,331	237,437,331	451,402	526.000	502.780	502.780	Kilómetro	502.780	502.780	502.780	502.780	95.586	32,003,233	25,405,723	4,355,361						
								23	Cxns	0280	1359	0071207. Conservacion Carretera Rosario - Sivía - Canayre Y San Francisco - Santa Rosa - San Miguel - Tambo		324.000	Kilómetro	dic/2012	dic/2017	130-2012-MTC/20	dic/12	149,776,440	149,776,440	462,273	324.000	324.000	296.360	Kilómetro	301.262	301.260	301.262	301.262	92.982	24,966,476	32,504,240	14,215,951						

Anexo 4.4: Programación y Ejecución de Metas Físicas - UNIDAD GERENCIAL DE CONSERVACIÓN - Abril 2015

Int/C	Cod. Fase	Sec	SIA	Ejec. PFI	Item de Tipo	Proy/Prod	Tramo	Conv/PINV	Met	Meta Global					Meta Global Financiera					Avance Físico		Meta		Avance de la Meta Física			Avance Total			Presupuesto s/.																						
										SNIP	Meta Física	Unidad de Medida	Inicio	Fin	N° Contrato	Fecha Contrato	Costo Total Inicial	Costo Total Actual	Costo Unitario	Logrado a 2013	Logrado a 2014	POI 2015	Unidad de Medida	1 Trim	Abr	Logrado 2015 Ene-Abr	A Abr-2015	% A Abr-2015	PIA	PIM	Devengado Ene-Abr																					
Dpto. de Pasco																																																				
PFIS																																																				
	55	Emer	0372	1151	0074510.	Atencion De Emergencia Vial En El Departamento De Pasco		6.000	Intervención	ene/2015	dic/2015																							432,890	367,890	432,890	367,890															
																	27.000	3.000	6.000	Intervención	2.000													2.000	2.000	33.333	432,890	367,890														
Dpto. de Piura																																																				
PFIS																																																				
	55	Emer	0369	0602	0053282.	Atencion De Emergencia En El Departamento De Piura		6.000	Intervención	ene/2015	dic/2015														6.000	Intervención									430,439	403,439	430,439	403,439														
																											4.000	Intervención								4.000	4.000	66.667	430,439	403,439												
Dpto. de Puno																																																				
PFIS																																																				
	55	Emer	0370	0603	0053283.	Atencion De Emergencia En El Departamento De Puno		60.000	Intervención	ene/2015	dic/2015						7.000									60.000	Intervención									430,439	380,439	430,439	380,439													
																											1.000	Intervención									1.000	1.000	1.667	430,439	380,439											
Dpto. de San Martín																																																				
PFIS																																																				
	55	Emer	0371	0604	0053284.	Atencion De Emergencia En El Departamento De San Martin		10.000	Intervención	ene/2015	dic/2015																										412,758	347,758	412,758	347,758												
																																						412,758	347,758													
Dpto. de Tacna																																																				
PFIS																																																				
	55	Emer	0376	1153	0101808.	Atencion De Emergencias En El Departamento De Tacna		14.000	Intervención	ene/2015	dic/2015																											436,188	387,186	436,188	387,186											
																																							436,188	387,186												
Sector Yanango																																																				
PFIS																																																				
	55	Emer	0568	0715	0053289	Atencion Emergencia En Sector Yanango, Carretera Las Vegas - Tarma La Merced		5.000	Intervención	ene/2015	dic/2015																												745,629	186,187	745,629	186,187										
Operación Zonales																																																				
G1200 Operaciones																																																				
Dpto. de Amazonas																																																				
PFIS																																																				
	51	Uzon	0297	0615	0115426.	Supervision Del Mantenimiento De La Red Vial Nacional - Amazonas		12.000	Informe	ene/2015	dic/2015																													1.704,271	1.529,851	1.704,271	1.529,851									
																																									1.704,271	1.529,851	1.704,271	1.529,851								
Dpto. de Ancash																																																				
PFIS																																																				
	51	Uzon	0298	0616	0115427.	Supervision Del Mantenimiento De La Red Vial Nacional - Ancash		12.000	Informe	ene/2015	dic/2015																															1.787,602	1.659,846	1.787,602	1.659,846							
																																										1.787,602	1.659,846	1.787,602	1.659,846							
Dpto. de Arequipa																																																				
PFIS																																																				
	51	Uzon	0299	0617	0115428.	Supervision Del Mantenimiento De La Red Vial Nacional - Arequipa		12.000	Informe	ene/2015	dic/2015																																1.672,719	1.568,052	1.672,719	1.568,052						
																																											1.672,719	1.568,052	1.672,719	1.568,052						
Dpto. de Ayacucho																																																				
PFIS																																																				
	51	Uzon	0300	0618	0115429.	Supervision Del Mantenimiento De La Red Vial Nacional - Ayacucho		12.000	Informe	ene/2015	dic/2015																																	1.647,299	1.618,554	1.647,299	1.618,554					
																																												1.647,299	1.618,554	1.647,299	1.618,554					
Dpto. de Cajamarca																																																				
PFIS																																																				
	51	Uzon	0301	0619	0115430.	Supervision Del Mantenimiento De La Red Vial Nacional - Cajamarca		12.000	Informe	ene/2015	dic/2015																																		1.735,305	1.804,201	1.735,305	1.804,201				
																																													1.735,305	1.804,201	1.735,305	1.804,201				
Dpto. de Cusco																																																				
PFIS																																																				
	51	Uzon	0302	0620	0115431.	Supervision Del Mantenimiento De La Red Vial Nacional - Cusco - Apurimac		12.000	Informe	ene/2015	dic/2015																																			2.018,764	2.053,817	2.018,764	2.053,817			
																																													2.018,764	2.053,817	2.018,764	2.053,817				
Dpto. de Huancavelica																																																				
PFIS																																																				
	51	Uzon	0303	0621	0115432.	Supervision Del Mantenimiento De La Red Vial Nacional - Huancavelica		12.000	Informe	ene/2015	dic/2015																																				1.261,344	1.287,926	1.261,344	1.287,926		
																																														1.261,344	1.287,926	1.261,344	1.287,926			
Dpto. de Huanuco																																																				
PFIS																																																				
	51	Uzon	0304	0622	0115433.	Supervision Del Mantenimiento De La Red Vial Nacional - Huanuco - Ucayali		12.000	Informe	ene/2015	dic/2015																																					1.991,585	2.121,976	1.991,585	2.121,976	
																																														1.991,585	2.121,976	1.991,585	2.121,976			
Dpto. de Ica																																																				
PFIS																																																				
	51	Uzon	0305	0623	0115434.	Supervision Del Mantenimiento De La Red Vial Nacional - Ica		12.000	Informe	ene/2015	dic/2015																																					1.431,615	1.517,603	1.431,615	1.517,603	
																																															1.431,615	1.517,603	1.431,615	1.517,603		
Dpto. de Junin																																																				
PFIS																																																				
																																																	1.725,518	2.012,599	1.725,518	2.012,599

Anexo 4.4: Programación y Ejecución de Metas Físicas - UNIDAD GERENCIAL DE CONSERVACIÓN - Abril 2015

o	Adm.	RVN	Tipo y Niv. Int.		Item de Tipo	Proy/Prod	Tramo	Conv/PINV	Met	Meta Global					Meta Global Financiera				Avance Físico		Meta		Avance de la Meta Física			Avance Total			Presupuesto s/.						
Int	C	Cod.	Fase	Sec	SIA	Sec	PF	Finalidad de la Meta			SNIP	Meta Física	Unidad de Medida	Inicio	Fin	N° Contrato	Fecha Contrato	Costo Total Inicial	Costo Total Actual	Costo Unitario	Logrado a 2013	Logrado 2014	POI 2015	Unidad de Medida	1 Trim	Abr	Logrado 2015 Ene-Abr	A Abr-2015	% A Abr-2015	PIA	PIM	Devengado Ene-Abr			
		51 Uzon	0306	0624	0115435. Supervision Del Mantenimiento De La Red Vial Nacional - Junin - Pasco					12.000	Informe	ene/2015	dic/2015								12.000	12.000	12.000	Informe	3.000	1.000	4.000	4.000	33.333	1.725,518	2.012,599	466,677			
		Dpto. de La Libertad																														1.365,417	1.466,005	360,940	
		PFIS																														1.365,417	1.466,005	360,940	
		51 Uzon	0307	0625	0115436. Supervision Del Mantenimiento De La Red Vial Nacional - La Libertad					12.000	Informe	ene/2015	dic/2015								12.000	12.000	12.000	Informe	3.000	1.000	4.000	4.000	33.333	1.365,417	1.466,005	360,940			
		Dpto. de Lambayeque																															1.317,688	1.333,231	336,479
		PFIS																															1.317,688	1.333,231	336,479
		51 Uzon	0308	0626	0115437. Supervision Del Mantenimiento De La Red Vial Nacional - Lambayeque					12.000	Informe	ene/2015	dic/2015								12.000	12.000	12.000	Informe	3.000	1.000	4.000	4.000	33.333	1.317,688	1.333,231	336,479			
		Dpto. de Lima																															1.979,349	1.726,000	713,682
		PFIS																															1.979,349	1.726,000	713,682
		51 Uzon	0309	0627	0115438. Supervision Del Mantenimiento De La Red Vial Nacional - Lima					12.000	Informe	ene/2015	dic/2015								12.000	12.000	12.000	Informe	3.000	1.000	4.000	4.000	33.333	1.979,349	1.726,000	713,682			
		Dpto. de Piura																															1.758,689	1.925,664	520,656
		PFIS																															1.758,689	1.925,664	520,656
		51 Uzon	0310	0628	0115439. Supervision Del Mantenimiento De La Red Vial Nacional - Piura - Tumbes					12.000	Informe	ene/2015	dic/2015								12.000	12.000	12.000	Informe	3.000	1.000	4.000	4.000	33.333	1.758,689	1.925,664	520,656			
		Dpto. de Puno																															1.879,507	1.773,881	482,264
		PFIS																															1.879,507	1.773,881	482,264
		51 Uzon	0311	0629	0115440. Supervision Del Mantenimiento De La Red Vial Nacional - Puno					12.000	Informe	ene/2015	dic/2015								12.000	12.000	12.000	Informe	3.000	1.000	4.000	4.000	33.333	1.879,507	1.773,881	482,264			
		Dpto. de San Martin																															985,692	1.017,546	182,270
		PFIS																															985,692	1.017,546	182,270
		51 Uzon	0312	0630	0115441. Supervision Del Mantenimiento De La Red Vial Nacional - San Martin					12.000	Informe	ene/2015	dic/2015								12.000	12.000	12.000	Informe	3.000	1.000	4.000	4.000	33.333	985,692	1.017,546	182,270			
		Dpto. de Tacna / Moquegua																															1.323,285	1.231,690	265,131
		PFIS																															1.323,285	1.231,690	265,131
		51 Uzon	0313	0631	0115442. Supervision Del Mantenimiento De La Red Vial Nacional - Tacna - Moquegua					12.000	Informe	ene/2015	dic/2015								12.000	12.000	12.000	Informe	3.000	1.000	4.000	4.000	33.333	1.323,285	1.231,690	265,131			
		Total General																															1,167,774,422	1,050,155,927	293,270,937

Anexo 4.5: Programación y Ejecución de Metas Físicas - UNIDAD GERENCIAL DE OPERACIONES - Abril 2015

dm. RVN		Tipo y Niv. Int.	Item de Tipo	Proy/Prod	Tramo	Conv/PINV	Meta Global				Meta Global Financiera				Avance Físico		Meta		Avance de la Meta Física			Avance Total			Presupuesto s/.						
Inte	CTC	Cod. Fase	Sec. SIA	Sec. PFI	Finalidad de la Meta				Meta Física	Unidad de Medida	Inicio	Fin	N° Contrato	Fecha Contrato	Costo Total Inicial	Costo Total Actual	Costo Unitario	Logrado a 2013	Logrado 2014	POI 2015	Unidad de Medida	I Trim	Abr	Logrado 2015 Ene-Abr	A Abr-2015	% A Abr-2015	PIA	PIM	Devengado Ene-Abr		
RVN NO CONCESIONADA																															
Rehabilitación, Mejoramiento y Construcción																															
Rehabilitación, Mejoramiento y Construcción																															
PIP_0239 Construcción e implementación de la Unidad de Peaje Punta Bombón																															
Unidad de Peaje Punta Bombón																															
		01 Perf	0587	1299	0102066 Estudio De Perfil Para La Construcción E Implementación De La Unidad De Peaje Punta Bombón				1.000	Unidad	ago/2013	may/2015	074-2013-MTC/20	jul/13	118,000	118,000	118,000		0.400	0.500	Estudio		0.050	0.050	0.450	45.000		70,800			
		04 Obra	-	2116	Implementación de la Unidad de Peaje Punta Bombón				1.000	Unidad											Unidad								70,800		
PIP_0383 Construcción e Implementación de la Unidad de Peaje Ipoki																															
Unidad de Peaje Ipoki																															
		01 Perf	0046	1135	0140128. Construcción E Implementación De La Unidad De Peaje Ipoki				1.000	Unidad	oct/2015	mar/2016								0.300	Estudio							400,000			
PIP_0384 Construcción e Implementación de la Unidad de Peaje Talavera																															
Unidad de Peaje Talavera																															
		01 Perf	0047	2071	0140129. Construcción E Implementación De La Unidad De Peaje Talavera				1.000	Unidad										0.300	Estudio							400,000			
PIP_0385 Construcción e Implementación de la Zona de Descanso Maras																															
Unidad de Peaje Maras																															
		01 Perf	0048	2072	0140130. Construcción E Implementación De La Zona De Descanso Maras				1.000	Unidad										0.200	Estudio							400,000			
PIP_0386 Construcción e Implementación de la Zona de Descanso Shorey																															
Unidad de Peaje Shorey																															
		01 Perf	0049	2073	0140131. Construcción E Implementación De La Zona De Descanso Shorey				1.000	Unidad	jul/2014	nov/2014									Estudio							400,000			
PIP_0387 Construcción e Implementación de la Zona de Descanso Unidad de Peaje Pucallpa																															
Unidad de Peaje Pucallpa																															
		01 Perf	0050	2074	0140134. Construcción E Implementación Y Zona De Descanso Unidad De Peaje Pucallpa				1.000	Unidad	oct/2015	abr/2016								0.200	Estudio							400,000			
PIP_0390 Construcción e Implementación de la Zona de Descanso Unidad de Peaje Las Palmas																															
Unidad de Peaje Las Palmas																															
		01 Perf	-	1398	Estudio de Perfil para la Construcción, Implementación y Zona de Descanso de la Unidad de Peaje Las Palmas				1.000	Unidad	jul/2015	abr/2016									Estudio										
PIP_0391 Construcción e Implementación de la Unidad de Peaje Caraz - Canyabamba																															
Unidad de Peaje Caraz - Canyabamba																															
		01 Perf	-	1959	Estudio de Perfil para la Construcción e Implementación de la Unidad de Peaje Caraz - Canyabamba				1.000	Unidad	dic/2014	jul/2015								1.000	Estudio		0.150	0.150	0.150	15.000					
		04 Obra	-	2191	Construcción e Implementación de la Unidad de Peaje Caraz - Canyabamba				1.000	Unidad	dic/2015	nov/2016									Unidad										
PIP_0399 Construcción e Implementación de la Unidad de Peaje Chaquicocha																															
Unidad de Peaje Chaquicocha																															
		01 Perf	-	2186	Estudio de Perfil para la Construcción e Implementación de la Unidad de Peaje Chaquicocha				1.000	Unidad	jun/2015	dic/2015									Estudio										
Mantenimiento Vial																															
Operación de Peajes																															
G1200 Operaciones																															
Unidad de Peaje Aguas Calientes																															
		52 Peaj	0394	0335	0054005. Unidad De Peaje Aguas Calientes				189,370.000	Vehículo controlado	ene/2015	dic/2015						178,878.000	179,309.000	189,370.000	Vehículo controlado		48,225.000	14,720.000	62,945.000	62,945.000	33.239	632,157	762,481	273,910	
Unidad de Peaje Aguaytía																															
		52 Peaj	0420	1329	0105639. Unidad De Peaje Aguaytía					Vehículo controlado	dic/2017	dic/2017									Vehículo controlado								74,084	88,534	9,291
Unidad de Peaje Ambo																															
		52 Peaj	0395	0336	0054006. Unidad De Peaje Ambo					Vehículo controlado								91,810.000			Vehículo controlado							682,954	694,063	28,232	
Unidad de Peaje Alico																															
		52 Peaj	0396	0337	0054007. Unidad De Peaje Alico				315,500.000	Vehículo controlado	ene/2015	dic/2015						296,248.000	303,880.000	315,500.000	Vehículo controlado		79,324.000	24,816.000	104,140.000	104,140.000	33.008	610,927	742,592	269,464	
Unidad de Peaje Ayaviri																															
		52 Peaj	0397	0338	0054008. Unidad De Peaje Ayaviri				283,400.000	Vehículo controlado	ene/2015	dic/2015						248,055.000	251,493.000	283,400.000	Vehículo controlado		65,921.000	20,795.000	86,716.000	86,716.000	30.598	665,957	714,062	261,022	
Unidad de Peaje Cancas																															
		52 Peaj	0402	0340	0054014. Unidad De Peaje De Cancas				344,000.000	Vehículo controlado	ene/2015	dic/2015						284,260.000	300,205.000	344,000.000	Vehículo controlado		84,061.000	23,016.000	107,077.000	107,077.000	31.127	708,223	844,227	285,997	

Anexo 4.5: Programación y Ejecución de Metas Físicas - UNIDAD GERENCIAL DE OPERACIONES - Abril 2015

dm. RVN	Tipo y Niv. Int.	Item de Tipo	Proy/Prod	Tramo	Conv/PINV	Meta Global				Meta Global Financiera					Avance Físico		Meta		Avance de la Meta Física			Avance Total			Presupuesto s/.											
Inte	CTC	Cód. Fas	Sec	SI	Sec	PF	Finalidad de la Meta				Meta Física	Unidad de Medida	Inicio	Fin	N° Contrato	Fecha Contrato	Costo Total Inicial	Costo Total Actual	Costo Unitario	Logrado a 2013	Logrado 2014	POI 2015	Unidad de Medida	I Trim	Abr	Logrado 2015 Ene-Abr	A Abr-2015	% A Abr-2015	PIA	PIM	Devengado Ene-Abr					
							Unidad de Peaje Lomo Largo (antigua)																													
		53	ImUp	-	0527	0053601	Implementación De La Unidad De Peaje Lomo Largo				1.000	Unidad	mar/2014	jul/2016									0.150	Unidad												
							Unidad de Peaje Maras																													
		53	ImUp	-	0398	0053602	Implementación De La Unidad De Peaje Maras				1.000	Unidad												0.150	Unidad											
							Unidad de Peaje Pampa Grande																													
		53	ImUp	0392	1288	0053603	Implementación De La Unidad De Peaje Pampa Grande				1.000	Unidad												0.150	Unidad										337,920	
							Unidad de Peaje Pucayacu																													
		53	ImUp	-	1289	0053605	Implementación De La Unidad De Peaje Pucayacu				1.000	Unidad	mar/2014	oct/2016										0.150	Unidad											
							Unidad de Peaje Shapaja																													
		53	ImUp	0393	1291	0053607	Implementación De La Unidad De Peaje Shapaja				1.000	Unidad	jun/2015	ago/2016										0.600	Unidad										1,186,400	
							Unidad de Peaje Shorey																													
		53	ImUp	-	1293	53608	Implementación De La Unidad De Peaje Shorey				1.000	Unidad																								
							Unidad de Peaje Tunan																													
		53	ImUp	-	2115		Construcción de la Cobertura Metálica de la Unidad de Peaje Tunan				1.000	Unidad	jul/2015	dic/2015										0.700	Unidad											
		58	EMPe	-	2113		Expediente Técnico para la Construcción de la Cobertura Metálica de la Unidad de Peaje Tunan				1.000	Unidad	dic/2013	may/2015								0.500	0.500	Estudio	0.100		0.100	0.600	60.000							
		Operación Derecho Via																																		
		G1200 Operaciones																																		
		Derecho de Via																																		
		DerVia	-	2119			Autorización y Supervisión para el Uso del Derecho de Via				126.000	Resol. Notificada	ene/2015	dic/2015									126.000	Resol. Notificada	16.000	3.000	19.000	19.000	15.079							
		Uso de Infraestructura																																		
		Usolnf	-	2120			Autorizaciones para la Circulación de Vehiculos Especiales y/o el Transporte de Mercancías Especiales				47,760.000	Autorización	ene/2015	dic/2015									47,760.000	Autorización	24,120.000	8,255.000	32,375.000	32,375.000	67.787							
			-	2121			Otorgamiento de Autorizaciones para la Circulación de Combinaciones Vehiculares Especiales - CVE				48.000	Resol. Notificada	ene/2015	dic/2015									48.000	Resol. Notificada	19.000	14.000	33.000	33.000	68.750							
			-	2122			Otorgamiento de Bonificaciones para los Vehiculos con Suspensión Neumática y/o Neumáticos Extra Anchos				6,000.000	Resol. Notificada	ene/2015	dic/2015									6,000.000	Resol. Notificada	1,680.000	284.000	1,964.000	1,964.000	32.733							
			-	2123			Autorizaciones Tarifa Diferenciada				368.000	Resol. Notificada	ene/2015	dic/2015									368.000	Resol. Notificada	37.000	9.000	46.000	46.000	12.500							
		Total General																																		

Anexo 4.6: Programación y Ejecución de Meta Física - UNIDAD GERENCIAL DE PUENTES E INTERVENCIONES ESPECIALES - Abril 2015

n. RVN	Tipo y Niv. Int.	Item de Tipo	Proy/Prod	Tramo	Conv/PINV	Meta Global					Meta Global Financiera					Avance Físico		Meta		Avance de la Meta Física		Avance Total			Presupuesto s/.																																		
Intervent	Cd	Cod	Cod. Fase	SIA	Sec. PFI	Finalidad de la Meta					SNIP	Meta Física	Unidad de Medida	Inicio	Fin	N° Contrato	Fecha Contrato	Costo Total Inicial	Costo Total Actual	Costo Unitario	Logrado a 2013	Logrado 2014	POI 2015	Unidad de Medida	I Trim	Abr	Logrado 2015 Ene-Abr	A Abr-2015	% A Abr-2015	PIA	PIM	Devengado Ene-Abr																											
			03 Def	0651	2280	0162312 Reemplazo De 14 Puentes En El Corredor Vial Nacional Ruta: 1n: Sullana - Aguas Verdes (km. 1043+000 Al Km. 1147+750) Region Piura					32006	973.300	Metro	jun/2015	nov/2016																		3.383,516																										
			2109832 Construcción del Puente Santa María de Nieva y Accesos																																																								
			057 CC N° 018-2010-MTC/20 (09 Jun.10) Fondo Binacional para la Paz y el Desarrollo Perú																																																								
			04 Obra	0195	1187	0056477. Construcción Del Puente Santa María De Nieva					104063	150.000	Metro	jul/2015	oct/2016									40.000	Metro									9.102,292	8.928,635																								
			05 Sup	0197	1188	0063506. Supervision Construcción Del Puente Santa María De Nieva					104063	150.000	Metro	jul/2015	nov/2016																				1.236,173	1.236,173																							
			2110710 Construcción del Puente Canoas y Accesos																																																								
			04 Obra	0206	1193	0063494. Construcción Del Puente Canoas Y Accesos					120247	50.000	Metro	mar/2013	may/2015	037-2013-MTC/20	mar/13	8.762.666	8.762.666	175.253	34.700	11.953		Metro	1.070	0.285	1.355	48.008	96.016				605,767	1.250,100	417,098																								
			05 Sup	-	1194	0063493 Supervision Puente Canoas Y Accesos					120247	50.000	Metro	may/2013	jul/2015	040-2013-MTC/20	mar/13	417.477	417.477	417.477																																							
			2110759 Construcción del Puente Huanchuy y Accesos																																																								
			04 Obra	0207	1195	0063515. Construcción Del Puente Huanchuy Y Accesos					124742	51.000	Metro	abr/2014	feb/2015	30-2014-MTC/20	feb/14	3.762.786	3.762.786	73.780		41.181		Metro	9.819		9.819	51.000	100.000				121,093	1.612,999	1.365,860																								
			05 Sup	0434	1196	0063495 Supervision Puente Huanchuy Y Accesos					124742	51.000	Metro	abr/2014	may/2015	31-2014-MTC/20	feb/14	338.710	338.710	338.710			1.000	Supervisión																																			
			2112863 Construcción del Puente Chacanto y Accesos																																																								
			04 Obra	0208	1197	0063480. Construcción Del Puente Chacanto Y Accesos					124770	100.000	Metro	oct/2015	nov/2017									30.000	Metro																																		
			05 Sup	0209	1198	0063479. Supervision Puente Chacanto Y Accesos					124770	100.000	Metro	oct/2015	dic/2017																																												
			2114280 Construcción del Puente Puerto Ocopa y Accesos																																																								
			04 Obra	0210	1199	0094479. Puente Puerto Ocopa Y Accesos					124768	150.000	Metro	sep/2014	may/2016	M N° 005-2011-MTC/2	abr/11						6.000	40.000	Metro	42.000		42.000	48.000	32.000																													
			05 Sup	0211	1200	0095089. Supervision Puente Puerto Ocopa Y Accesos					124768	150.000	Metro	sep/2014	jul/2016	083-2014-MTC/20	sep/14	2.024.658	2.024.658	2.024.658																																							
			2115627 Construcción del Puente Malcas y accesos																																																								
			04 Obra	0637	1201	0052658 PUENTE MALCAS					74478	40.000	Metro	sep/2015	jul/2016									30.000	Metro																																		
			05 Sup	-	1202	0141961 SUPERVISION DE LA CONSTRUCCION DEL PUENTE MALCAS					74478	40.000	Metro	sep/2015	sep/2016									1.000	Supervisión																																		
			2131923 Construcción del Puente Palca y Accesos																																																								
			04 Obra	0432	1632	0112050 Construcción Del Puente Palca Y Accesos					150046	24.000	Metro	jul/2015	dic/2016									24.000	Metro																																		
			05 Sup	0433	1685	0115413 Supervision De La Construcción Del Puente Palca Y Accesos					150046	24.000	Metro	jul/2015	feb/2017									1.000	Supervisión																																		
			2131924 Construcción del Puente Santa Rosa y Accesos																																																								
			04 Obra	0435	1633	0112055 Construcción Del Puente Santa Rosa Y Accesos					150044	25.000	Metro	jul/2015	dic/2016									25.000	Metro																																		
			05 Sup	0436	1750	0115415 Supervision De La Construcción Del Puente Santa Rosa Y Accesos					150044	25.000	Metro	jul/2015	feb/2017									1.000	Supervisión																																		
			2132692 Construcción del Puente Pomachaca y Accesos																																																								
			04 Obra	0213	1043	0112054. Construcción Del Puente Pomachaca Y Accesos					109748	21.400	Metro			112-2014-MTC/20	oct/14	3.750.198	3.750.198	175.243					21.400	Metro																																	
			05 Sup	0214	1747	0115414. Supervision De La Construcción Del Puente Pomachaca Y Accesos					109748	21.400	Metro			113-2014-MTC/20	oct/14	299.723	299.723	299.723					1.000	Supervisión																																	

Anexo 4.6: Programación y Ejecución de Meta Física - UNIDAD GERENCIAL DE PUENTES E INTERVENCIONES ESPECIALES - Abril 2015

n. RVN	Tipo y Niv. Int.	Item de Tipo	Proy/Prod	Tramo	Conv/PINV	Meta Global					Meta Global Financiera				Avance Fisico		Meta		Avance de la Meta Fisica		Avance Total			Presupuesto s/.																		
						SNIP	Meta Fisica	Unidad de Medida	Inicio	Fin	N° Contrato	Fecha Contrato	Costo Total Inicial	Costo Total Actual	Costo Unitario	Logrado a 2013	Logrado 2014	POI 2015	Unidad de Medida	I Trim	Abr	Logrado 2015 Ene-Abr	A Abr-2015	% A Abr-2015	PIA	PIM	Devengado Ene-Abr															
2132703						0112056. Construcción Del Puente Tingo Y Accesos	155119	99.000	Metro	nov/2015	may/2017						40.000	Metro																927,676	927,676							
	04	Obra	0216	1634		0112056. Construcción Del Puente Tingo Y Accesos	155119	99.000	Metro	nov/2015	may/2017						40.000	Metro																	842,991	842,991						
	05	Sup	0218	1749		0115416. Supervision De La Construcción Del Puente Tingo Y Accesos	155119	99.000	Metro	nov/2015	jul/2017							Supervisión																	84,685	84,685						
2132704						0112047. Construcción Del Puente Crisnejas y Accesos	134816	50.000	Metro	sep/2014	nov/2015	067-2014-MTC/20	jul/14	5,361,391	5,361,391	107,228		5.160	40.000	Metro	9.965		9.965	15.125	30.250										4,579,273	2,152,674	179,174					
	04	Obra	0219	1060		0112047. Construcción Del Puente Crisnejas	134816	50.000	Metro	sep/2014	nov/2015	067-2014-MTC/20	jul/14	5,361,391	5,361,391	107,228		5.160	40.000	Metro	9.965		9.965	15.125	30.250										4,579,273	2,152,674	179,174					
	05	Sup	0220	1689		0115411. Supervision De La Construcción Del Puente Crisnejas	134816	50.000	Metro	sep/2014	ene/2016	092-2014-MTC/20	sep/14	511,819	511,819	511,819		1.000	Supervisión																253,383	244,895	41,329					
2158701						0079210. Estudio Definitivo Puente Cayara	173541	60.000	Metro	abr/2014	jun/2015	039-2014-MTC/20	mar/14	727,313	727,313	727,313		0.750	0.200	Estudio	0.100		0.100	0.850	85.000										2,818,820	3,198,433						
	03	Def	0233	1161		0079210. Estudio Definitivo Puente Cayara	173541	60.000	Metro	abr/2014	jun/2015	039-2014-MTC/20	mar/14	727,313	727,313	727,313		0.750	0.200	Estudio	0.100		0.100	0.850	85.000										2,818,820	3,198,433						
	04	Obra	0232	1680		0112045. Construcción Del Puente Cayara Y Accesos	173541	60.000	Metro	oct/2015	sep/2016							15.000	Metro																	2,523,000	2,523,000					
	05	Sup	0234	1681		0115410. Supervision De La Construcción Del Puente Cayara Y Accesos	173541	60.000	Metro	oct/2015	nov/2016								Supervisión																	225,506	225,506					
2177398						0140099. Construcción Del Puente Santa Rosa Y Accesos En El Distrito De Pozuzo - Provincia De Oxapampa - Departamento De Pasco	247719	100.000	Metro	sep/2015	ene/2017																									133,757	133,757					
	03	Def	0244	1682		0140099. Construcción Del Puente Santa Rosa Y Accesos En El Distrito De Pozuzo - Provincia De Oxapampa - Departamento De Pasco	247719	100.000	Metro	sep/2015	ene/2017																										133,757	133,757				
2192511						0141868. Reemplazo De 13 Puentes En Los Corredores Viales Nacionales Sullana - Aguas Verdes Km. 0+000- Km. 219+600 Y Plura - Secura-bayovar Km 0+000-km 18+000.	258264	554.000	Metro	jul/2015	oct/2016																										14,228,908	8,900,959				
	03	Def	0247	1832		0141868. Reemplazo De 13 Puentes En Los Corredores Viales Nacionales Sullana - Aguas Verdes Km. 0+000- Km. 219+600 Y Plura - Secura-bayovar Km 0+000-km 18+000.	258264	554.000	Metro	jul/2015	oct/2016																											14,228,908	8,900,959			
	05	Sup	0248	2077		0141868. Reemplazo De 13 Puentes En Los Corredores Viales Nacionales Sullana - Aguas Verdes Km. 0+000- Km. 219+600 Y Plura - Secura-bayovar Km 0+000-km 18+000.	258264	554.000	Metro	jul/2015	oct/2016																											1,962,608	1,962,608			
2192512						0137601. Reemplazo De 12 Puentes En El Corredor Vial Ruta 28a San Clemente - Ayacucho	280373	285.000	Metro	jul/2015	oct/2016																												1,944,433	1,944,433		
	03	Def	0644	2098		0137601. Reemplazo De 12 Puentes En El Corredor Vial Ruta 28a San Clemente - Ayacucho	280373	285.000	Metro	jul/2015	oct/2016																												1,944,433	1,944,433		
2192514						0141867. Reemplazo De 12 Puentes En Los Corredores Viales Nacionales Sullana - Aguas Verdes Km. 221+000 - Km. 273+800 y Sullana - El Alamar Km. 0+000 - Km. 52+900.	266574	782.500	Metro	jun/2015	oct/2016																												9,052,775	9,052,775		
	03	Def	0249	1830		0141867. Reemplazo De 12 Puentes En Los Corredores Viales Nacionales Sullana - Aguas Verdes Km. 221+000 - Km. 273+800 Y Sullana - El Alamar Km. 0+000 - Km. 52+900.	266574	782.500	Metro	jun/2015	oct/2016																												9,052,775	9,052,775		
	05	Sup	0250	2078		0141867. Reemplazo De 12 Puentes En Los Corredores Viales Nacionales Sullana - Aguas Verdes Km. 221+000 - Km. 273+800 Y Sullana - El Alamar Km. 0+000 - Km. 52+900.	266574	782.500	Metro	jun/2015	dic/2016																												3,345,222	3,345,222		
2233899						0112048. Construcción Del Puente La Otra Banda Y Accesos	165616	52.000	Metro	ene/2015	feb/2016																															
	03	Def	-	1677		0112048. Construcción Del Puente La Otra Banda Y Accesos	165616	52.000	Metro	ene/2015	feb/2016																															
2250860						1531200. REEMPLAZO DE 12 PUENTES EN LOS CORREDORES VIALES NACIONALES RUTA : 3S CUSCO - ABRA LA RAYA, RUTA 28F URUBAMBA - CHINCHEROS - CACHIMAYO, RUTA 34G EL DESCANSO SICUANI	285117	510.000	Metro	jun/2015	nov/2016																															
	03	Def	-	2099		1531200. REEMPLAZO DE 12 PUENTES EN LOS CORREDORES VIALES NACIONALES RUTA : 3S CUSCO - ABRA LA RAYA, RUTA 28F URUBAMBA - CHINCHEROS - CACHIMAYO, RUTA 34G EL DESCANSO SICUANI	285117	510.000	Metro	jun/2015	nov/2016																															

Anexo 4.6: Programación y Ejecución de Meta Física - UNIDAD GERENCIAL DE PUENTES E INTERVENCIONES ESPECIALES - Abril 2015

n. RVN		Tipo y Niv. Int.		Item de Tipo		Proy/Prod		Tramo		Conv/PINV		Meta Global					Meta Global Financiera				Avance Fisico		Meta		Avance de la Meta Fisica		Avance Total			Presupuesto s/.											
Intervenc	Cód	Cód.	Fasec	SI	Sec	PF	Finalidad de la Meta					SNIP	Meta Fisica	Unidad de Medida	Inicio	Fin	N° Contrato	Fecha Contrato	Costo Total Inicial	Costo Total Actual	Costo Unitario	Logrado a 2013	Logrado 2014	POI 2015	Unidad de Medida	I Trim	Abr	Logrado 2015 Ene-Abr	A Abr-2015	% A Abr-2015	PIA	PIM	Devengado Ene-Abr								
2252788							Reemplazo de 14 Puentes en los Corredores Viales Nacionales Ciudad de Dios - Ca																												2,828.673	2,828.673					
																																			2,828.673	2,828.673					
	01	Perf	0032			1970	0107522. Estudio De Perfil Reemplazo De 16 Puentes En Los Corredores Viales Nacionales Ciudad De Dios - Cajamarca Km. 13+663 - Km. 91+230, Chicama - Sausal - Cascas Km. 46+869 - 58+054					294315	441.600	Metro	jul/2014	abr/2015							0.900			Estudio	0.050	0.050	0.100	1.000	100.000	2,828.673	2,828.673								
	03	Def				2101	Estudio Definitivo para el Reemplazo de 14 Puentes en los Corredores Viales Nacionales Ciudad de Dios - Cajamarca Km. 13+663 - Km. 91+230, Chicama - Sausal - Cascas Km. 46+869 - Km. 58+054					294315	441.600	Metro	sep/2015	oct/2016									0.700	Estudio															
2270698							Reemplazo de 12 Puentes en el Corredor Vial Nacional Ciudad de Dios - Cajamarca Km. 97+580 - Km. 173+967																													23,366.772					
																																				23,366.772					
	01	Perf	0033			1971	0107523. Estudio De Perfil Reemplazo De 18 Puentes En El Corredor Viales Nacional Ciudad De Dios - Cajamarca Km. 97+580 - Km. 173+967					296278	333.000	Metro	jul/2014	abr/2015							0.900			Estudio	0.050	0.050	0.100	1.000	100.000	23,366.772									
	03	Def				2102	Estudio Definitivo para el Reemplazo de 12 Puentes en el Corredor Vial Nacional Ciudad de Dios - Cajamarca Km. 97+580 - Km. 173+967					296278	333.000	Metro	sep/2015	oct/2016									0.700	Estudio															
2273346							Reemplazo de 08 Puentes en el Corredor Vial Nacional Ruta PE-1NJ: Lambayeque																																		
	01	Perf				1974	0107526 Estudio De Perfil Reemplazo De 22 Puentes Ubicados En El Corredor Vial Nacional Ruta Pe - 1nj: Lambayeque - Olmos					303303	176.000	Metro	ago/2014	may/2015							0.900			Estudio	0.050		0.050	0.950	95.000										
	03	Def				2104	Estudio Definitivo para el Reemplazo de 08 Puentes en el Corredor Vial Nacional Ruta PE-1NJ: Lambayeque - Olmos					303303	176.000	Metro	sep/2015	sep/2016										0.700	Estudio														
PIP_0289							Pte. San Francisco y accesos																																		
	01	Perf				1215	0076378 Estudio De Perfil Puente San Francisco I Y Accesos (carretera Quinua - San Francisco)					237.500		Metro	feb/2015	sep/2015										1.000	Estudio	0.150	0.050	0.200	0.200	20.000									
	03	Def				1641	Estudio Definitivo del Puente San Francisco y Accesos					237.500		Metro	ene/2016	abr/2017										0.800	Estudio														
PIP_0389							Puente Los Pescadores y Accesos																																		
	01	Perf				2109	Estudio de Perfil del Puente Los Pescadores y Accesos					100.000		Metro	feb/2015	sep/2015										1.000	Estudio	0.150	0.050	0.200	0.200	20.000									
	03	Def				2110	Estudio Definitivo del Puente Los Pescadores y Accesos					100.000		Metro	nov/2016	abr/2017										0.800	Estudio														
SNIP_290964							Construcción de 17 Puentes en los Corredores Viales Nacionales Ruta PE-22B: Dv. Las Vegas - Tarma - Pte. Railther																																		
	01	Perf				1973	0107525 Estudio De Perfil Reemplazo De 20 Puentes Ubicados En Los Corredores Viales Nacionales Ruta 5s: Puente Railther - Salipo, Ruta 3sb: Chupaca - H					290964	335.000	Metro	oct/2014	may/2015							0.900			Estudio	0.050		0.050	0.950	95.000										
	03	Def				2103	Estudio Definitivo para el Reemplazo De 20 Puentes Ubicados En Los Corredores Viales Nacionales Ruta 5s: Puente Railther - Salipo, Ruta 3sb: Chupaca - H					290964	335.000	Metro	sep/2015	oct/2016										0.500	Estudio														
SNIP_292899							Reemplazo de 13 Puentes en los Corredores Viales Nacionales Ruta, PE-3N: Co																																		
	01	Perf	0040			1761	0129558. Reemplazo De 14 Puentes En Los Corredores Viales Nacionales Pe-3n: Conococha - Huaraz - Puente Quiroz Y Pe-14: Casma - Huaraz					292899	312.000	Metro	sep/2014	may/2015							0.900			Estudio	0.050		0.050	0.950	95.000	1,986.948	1,986.948								

Anexo 4.6: Programación y Ejecución de Meta Física - UNIDAD GERENCIAL DE PUENTES E INTERVENCIONES ESPECIALES - Abril 2015

n. RVN	Tipo y Niv. Int.	Item de Tipo	Proy/Prod	Tramo	Conv/PINV	Meta Global					Meta Global Financiera				Avance Físico		Meta		Avance de la Meta Física			Avance Total			Presupuesto s/.																										
Intervenc	Có	Cód.	Fasec	SIA	Sec	PIF	Finalidad de la Meta	SNIP	Meta Física	Unidad de Medida	Inicio	Fin	N° Contrato	Fecha Contrato	Costo Total Inicial	Costo Total Actual	Costo Unitario	Logrado a 2013	Logrado 2014	POI 2015	Unidad de Medida	I Trim	Abr	Logrado 2015 Ene-Abr	A Abr-2015	% A Abr-2015	PIA	PIM	Devengado Ene-Abr																						
			03	Def	-	2107	Estudio Definitivo para el Reemplazo de 13 Puentes en los Corredores Viales Nacionales Ruta, PE-3N: Conococha - Huaraz - Puente Quiroz y Ruta PE-14: Casma - Huaraz	292899	312.000	Metro	sep/2015	oct/2016								0.700	Estudio																														
			SNIP_303148 Reemplazo de 19 Puentes en el Corredor Vial Nacional Ruta 3S: Km. 1151+095 - Km. 1261+500																								4,656,145																								
			0107529. Estudio De Perfil Reemplazo De 21 Puentes En El Corredor Vial Nacional Ruta 3s: Km. 1151+095 - Km. 1261+500																								303148	523.000	Metro	abr/2014	may/2015								0.900		Estudio	0.050		0.050	0.950	95.000	4,656,145				
			03	Def	-	2105	Estudio Definitivo para el Reemplazo de 19 Puentes en el Corredor Vial Nacional Ruta 3S: Km. 1151+095 - Km. 1261+500	303148	523.000	Metro	sep/2015	oct/2016								0.500	Estudio																														
			SNIP_303218 Reemplazo de 17 Puentes en los Corredores Viales Nacionales Ruta, 3S: Km. 12																								28,204,243	4,838,199																							
			0107532. Estudio De Perfil Reemplazo De 21 Puentes En Los Corredores Viales Nacionales Ruta: 3s: Km. 1264+900 - Km. 1500+353, Ruta 3sh: Pucara - Asillo																								303218	344.800	Metro	feb/2014	may/2015								0.900		Estudio	0.050		0.050	0.950	95.000	28,204,243	4,838,199			
			03	Def	-	2106	Estudio Definitivo para el Reemplazo de 17 Puentes en los Corredores Viales Nacionales Ruta, 3S: Km. 1264+900 - Km. 1500+353, Ruta 3SH: Pucará - Asillo	303218	344.800	Metro	sep/2015	oct/2016								0.700	Estudio																														
			SNIP_303240 Reemplazo de 16 Puentes en los Corredores Viales Nacionales Ruta: 1S: Ica - Dv. Quilca, Ruta 1SD: Los Cerillos - Is																																																
			01	Perf	-	1965	0107517 Estudio De Perfil Reemplazo De 21 Puentes En Los Corredores Viales Nacionales Ruta 1s: Tramo Ica - Dv. Quilca, Ruta 1sd: Tramo Los Cerillos -	303240	843.700	Metro	oct/2013	may/2015								0.900		Estudio	0.050		0.050	0.950	95.000																								
			03	Def	-	2100	Estudio Definitivo para el Reemplazo de 16 Puentes en los Corredores Viales Nacionales Ruta: 1S: Ica - Dv. Quilca, Ruta 1SD: Los Cerillos - Islay - Mollendo - Ilo - El Pozo, Ruta PE-38: Tacna - Tarata	303240	843.700	Metro	sep/2015	oct/2016								0.600	Estudio																														
			Mantenimiento Vial																								122,317,544	121,505,736	20,288,492																						
			Periódico de la RVN Pavimentada																								4,530,089	4,530,089	61,346																						
			G130 Mantenimiento Periódico																								4,530,089	4,530,089	61,346																						
			0053491. Estudios Y Expedientes Tecnicos - Evaluar Puntos Criticos Del Tramo: Ingenio Chachapoyas Km. 17 000 Al 39 440																								22.440	Kilometro	ago/2015	oct/2016									0.700	Estudio					360,000	360,000					
			0089050. Estudio Evaluacion Y Tratamiento De Taludes Puntos Criticos Carretera El Reposo - Saramirza, Tramo El Reposo - Duran (km. 74 700 Al Km. 74 800)																								0.140	Kilometro	sep/2013	ene/2015	080-2013	ago/13	196,840	196,840	196,840	0.200	0.700	0.200	Estudio	0.100		0.100	1.000	100.000	90,089	90,089	61,346				
			32	Mper	0328	0898	0091070. Mantenimiento Periodico Puntos Criticos De La Carretera El Reposo - Saramirza Tramo: El Reposo - Duran (km. 74 700 - Km. 74 800)		0.140	Kilometro	ago/2015	dic/2015								0.140	Kilometro						1,800,000	1,800,000																							
			33	Smp	0329	0899	0095086. Supervision Del Mantenimiento Periodico Puntos Criticos De La Carretera El Reposo - Saramirza Tramo: El Reposo - Duran (km. 74 700 - Km. 74 800)		0.140	Kilometro	ago/2015	ene/2016								1.000	Supervisión						180,000	180,000																							
			0112712. Estudio Para La Evaluacion Del Punto Critico Acostambo Km. 171 000 De La Carretera Huancayo - Imperial - Izcuchaca																								1.000	Kilometro	ago/2015	dic/2015											0.500	Estudio					250,000	250,000			
																											1,400,000	1,400,000																							

Anexo 4.6.1: Instalación de Puentes Modulares - Abril 2015

Item	Descripción	Longitud	Unidad Medida	Logrado 2015 Ene-Abr	Ubicación	Ruta	Fecha Instalac.
(PFIS: 1816) Paquete: Departamento de Amazonas.							
1	Puente Tupac Amaru I (Tramo: Wawico - Saramiriza)	21.340	Metros	1	Amazonas	PE-5NC	ene-15
2	Puente Tupac Amaru II (Tramo: Wawico - Santa María de Nieva)	18.290	Metros	1	Amazonas	PE-5ND	ene-15
3	Puente Nuevo Huancabamba (Tramo: Wawico - Santa María de Nieva)	21.340	Metros	1	Amazonas	PE-5ND	ene-15
4	Puente Truquito (Tramo: Wawico - Santa María de Nieva)	18.290	Metros	1	Amazonas	PE-5ND	ene-15
5	Puente Tunanza (Tramo: Wawico - Santa María de Nieva)	27.430	Metros	1	Amazonas	PE-5ND	ene-15
6	Puente Wawico (Tramo: Wawico - Santa María de Nieva)	27.430	Metros	1	Amazonas	PE-5ND	feb-15
7	Puente Nueva Esperanza (Tramo: Wawico - Santa María de Nieva)	21.340	Metros	1	Amazonas	PE-5ND	feb-15
8	Puente Nueva Esperanza 2 (Tramo: Wawico - Santa María de Nieva)	24.380	Metros	1	Amazonas	PE-5ND	feb-15
9	Puente Cusumatac 1 (Tramo: Wawico - Santa María de Nieva)	27.430	Metros	1	Amazonas	PE-5ND	feb-15
10	Puente Cusumatac 2 (Tramo: Wawico - Santa María de Nieva)	33.530	Metros	1	Amazonas	PE-5ND	abr-15
SUB TOTAL DE PUENTES INSTALADOS		240.800	Metros	10			
(PFIS: 1817) Paquete: Ruta Nacional 34H - Puno.							
1	Puente Asalaya (Tramo: Huancané - Sandía)	24.380	Metros	1	Puno	PE-34H	ene-15
2	Puente S/N (Tramo: Huancané - Sandía)	51.820	Metros	1	Puno	PE-34H	ene-15
3	Puente Iparo 1 (Tramo: Huancané - Sandía)	30.480	Metros	1	Puno	PE-34H	ene-15
4	Puente Sojayoc (Tramo: Huancané - Sandía)	18.290	Metros	1	Puno	PE-34H	ene-15
5	Puente Huancaluque (Tramo: Huancané - Sandía)	18.290	Metros	1	Puno	PE-34H	ene-15
6	Puente Iparo 2 (Tramo: Huancané - Sandía)	42.670	Metros	1	Puno	PE-34H	ene-15
7	Puente Lifon (Tramo: Huancané - Sandía)	21.340	Metros	1	Puno	PE-34H	feb-15
8	Puente San José (Tramo: Huancané - Sandía)	39.620	Metros	1	Puno	PE-34H	feb-15
SUB TOTAL DE PUENTES INSTALADOS		246.890	Metros	8			
(PFIS: 1855) Paquete: Instalación del Puente Huallpachaca							
1	Puente Huallpachaca (Tramo: Inquilpata - Cotabambas)	88.390	Metros	1	Apurímac	PE-3SF	ene-15
SUB TOTAL DE PUENTES INSTALADOS		88.390	Metros	1			
(PFIS: 1818) Paquete: Emp. PE-1N - Huayto - Cahua - Cajatambo - Emp. PE-18							
1	Puente Cahua (Tramo: Emp. PE-1N - Huayto - Cahua - Cajatambo - Emp. PE-18)	51.820	Metros	1	Lima	PE-1NR	ene-15
2	Puente Pamplona (Tramo: Emp. PE-1N - Huayto - Cahua - Cajatambo - Emp. PE-18)	27.430	Metros	1	Lima	PE-1NR	ene-15
3	Puente San José (Emp. PE-1N - Huayto - Cahua - Cajatambo - Emp. PE-18)	39.620	Metros	1	Lima	PE-1NR	ene-15
SUB TOTAL DE PUENTES INSTALADOS		118.870	Metros	3			
(PFIS: 2118) Instalación del Puente Modular Miraflores							
1	Puente Modular Miraflores (Tramo: Piura - Santa Ana - Tambogrande)	30.370	Metros	1	Piura	PE-1NP	feb-15
SUB TOTAL DE PUENTES INSTALADOS		30.370	Metros	1			
(PFIS: 1727) Paquete II: Depto. De Amazonas							
1	Puente Pajuy (Tramo: Wawico - Saramiriza)	18.290	Metros	1	Amazonas	PE-5NC	mar-15
2	Puente Shushunga (Tramo: Wawico - Saramiriza)	21.340	Metros	1	Amazonas	PE-5NC	mar-15
3	Puente Wawico III (Tramo: Wawico - Saramiriza)	15.240	Metros	1	Amazonas	PE-5NC	mar-15
4	Puente Nueva Alianza (Tramo: Wawico - Saramiriza)	18.290	Metros	1	Amazonas	PE-5NC	mar-15
SUB TOTAL DE PUENTES INSTALADOS		73.160	Metros	4			
(PFIS: 1856) Paquete: Emp. PE-1S (Dv. Chinchá Alta) - Quilca - Emp. PE-3S (Izcuchaca)							
1	Puente Huachinga (Tramo: Emp. PE-1S (Dv. Chinchá Alta) - Quilca - Emp. PE-3S (Izcuchaca)).	51.820	Metros	1	Ica	PE-26	mar-15
2	Puente Huancho (Tramo: Emp. PE-1S (Dv. Chinchá Alta) - Quilca - Emp. PE-3S (Izcuchaca)).	33.530	Metros	1	Ica	PE-26	mar-15
SUB TOTAL DE PUENTES INSTALADOS		85.350	Metros	2			
(PFIS: 2091) Paquete II Puno: Emp PE-1S - Tacna - Tarata - Capazo - Emp PE-36A - Mazocruz							
1	Puente Challapalca (Tramo: Tacna - Tarata - Capazo - Mazocruz).	48.770	Metros	1	Puno	PE-38	abr-15
2	Puente Chilliculco (Tramo: Tacna - Tarata - Capazo - Mazocruz).	27.430	Metros	1	Puno	PE-38	abr-15
3	Puente Humalso (Tramo: Tacna - Tarata - Capazo - Mazocruz).	18.290	Metros	1	Puno	PE-38	abr-15
4	Puente Rosario (Tramo: Tacna - Tarata - Capazo - Mazocruz).	27.430	Metros	1	Puno	PE-38	abr-15
5	Puente Calaqueña (Tramo: Tacna - Tarata - Capazo - Mazocruz).	70.104	Metros	1	Puno	PE-38	abr-15
6	Puente Santa Rosa (Tramo: Tacna - Tarata - Capazo - Mazocruz).	42.670	Metros	1	Puno	PE-38	abr-15
SUB TOTAL DE PUENTES INSTALADOS		234.694	Metros	6			
(PFIS: 1255) Instalación del Puente Modular							
1	Puente Quebrada Esperanza (Tramo: Santa - Sihuas - Huacrachuco - Uchiza)	30.480	Metros	1	Huánuco	PE-12A	mar-15
2	Puente Pucayacu (Tramo: Tarapoto - Juanjui)	33.530	Metros	1	San Martín	PE-5N	mar-15
3	Puente Santa Clara (Tramo: Dv. Huayllabamba - Quiches - Tayabamba).	27.430	Metros	1	Ancash	PE-12B	abr-15
4	Puente Nueva Unida 2 (Tramo: Pte. Wawico - Pte. Nieva - Nuevo Seasmé - Saramiriza).	21.340	Metros	1	Amazonas	PE-5NC	abr-15
5	Puente Santiago 2 (Tramo: Pte. Wawico - Pte. Nieva - Nuevo Seasmé - Saramiriza).	18.290	Metros	1	Amazonas	PE-5NC	abr-15
6	Puente Aguas Turbias I (Tramo: Pte. Wawico - Pte. Nieva - Nuevo Seasmé - Saramiriza).	30.480	Metros	1	Amazonas	PE-5NC	abr-15
7	Puente Pacaypampa (Tramo: Moropón - Pacaypampa - Emp PE-3N).	27.430	Metros	1	Piura	PE-1NP	abr-15
SUB TOTAL DE PUENTES INSTALADOS		188.980	Metros	7			
TOTAL DE PUENTES INSTALADOS				42	Puentes		
				1,307.504	mts		

Anexo 4.7: Programación de Metas Físicas-MTC - OFICINA GENERAL DE PLANEAMIENTO Y PRESUPUESTO - Abril 2015

Proy/Prod				Meta			Meta Global				Meta Global Financiera				Avance Físico		Meta		Avance de la Meta Física		Avance Total			Presupuesto s/.								
Int	Ci	Trá	Cod.	Fasec	SIA	Sec	PFIS	Finalidad de la Meta				Meta Física	Unidad de Medida	Inicio	Fin	N° Contrato	Fecha Contrato	Costo Total Inicial	Costo Total Actual	Costo Unitario	Logrado a 2013	Logrado 2014	POI 2015	Unidad de Medida	I Trim	Abr	Logrado 2015 Ene-Abr	A Abr-2015	% A Abr-2015	PIA	PIM	Devengado Ene-Abr
RVN NO CONCESIONADA																																
Rehabilitación, Mejoramiento y Construcción																																
Rehabilitación, Mejoramiento y Construcción																																
GI300 Institucional																																
Estudios y asesorías																																
PFIS																																
Planes - 2020 Elaboración del Modelo de Transporte Terrestre Interurbano de Pasajeros del Perú																																
Planes - 2021 Mejoramiento de la Logística de la Distribución Urbana de Mercancías en Lima y Callao																																
Planes 0167 1555 0117759. Planificación En Transporte En La Red Vial Nacional																																
Total General																																

Anexo 4.8: Programación y Ejecución de Metas Físicas - MTC DIRECCIÓN GENERAL DE CONCESIONES EN TRANSPORTES - Abril 2015

adm. RVN	Tipo y Niv. Int.	Item de Tipo	Proy/Prod	Tramo	Conv/PINV	Meta Global				Meta Global Financiera					Avance Físico		Meta		Avance de la Meta Física			Avance Total			Presupuesto s/.					
Inte	CT	Cód.	Fas/Sec	SI/Alec	PI	Finalidad de la Meta	SNIP	Meta Física	Unidad de Medida	Inicio	Fin	N° Contrato	Fecha Contrato	Costo Total Inicial	Costo Total Actual	Costo Unitario	Logrado a 2013	Logrado 2014	POI 2015	Unidad de Medida	I Trim	Abr	Logrado 2015 Ene-Abr	A Abr-2015	% A Abr-2015	PIA	PIM	Devengado Ene-Abr		
RVN NO CONCESIONADA																														
Rehabilitación, Mejoramiento y Construcción																														
Rehabilitación, Mejoramiento y Construcción																														
2094591 Construcción de la Vía de Evitamiento Urcos																														
Tr. Vía de Evitamiento Urcos																														
	04	Obra	0507	0985		0048580 Construcción De La Vía De Evitamiento Urcos	15058	3.880	Kilómetro	may/2014	abr/2015									Kilómetro	3.600	0.280	3.880	3.880	100.000					
	05	Sup	0508	2181		0144510 Supervisión De La Vía De Evitamiento Urcos			Genérico											Genérico										
			0623	0986		0144510 Supervisión De La Vía De Evitamiento Urcos	15058	4.000	Kilómetro	may/2014	oct/2015									Supervisión										
2173121 Longitudinal de La Sierra Norte, Tramo Chota-Cochabamba-Cutervo-Santo Domingo de La																														
Tr. Chota - Cutervo - Chiple																														
	04	Obra	0240	2153		0154024 Rehabilitación Y Mejoramiento Carretera Longitudinal De La Sierra Tramo 2:ciudad De Dios-cajamarca-chiple, Cajamarca-trujillo Y Dv. Chilete-emp. Pe-3n			Genérico											Genérico										
			0517	1604		0118924 Rehabilitación Y Mejoramiento Tramo Cochabamba - Cutervo - Santo Domingo De La Capilla - Chiple	103730	91.400	Kilómetro	oct/2014	nov/2016										Kilometro	9.140		9.140	9.140	10.000				
	05	Sup	0241	2076		0001437 Supervisión Y Liquidación De Obras	103730	91.400	Kilómetro	oct/2014	dic/2016										Supervisión									
2233842 Construcción de la Autopista Puno - Juliaca																														
Tr. Autopista Juliaca - Puno																														
	03	Def	0511	1122		0112725 Estudios Definitivos Autopista Juliaca - Puno	92806	48.450	Kilómetro	ene/2016	nov/2017										Estudio									
	04	Obra	0624	1595		0110915 Autopista Juliaca - Puno	92806	48.450	Kilómetro	feb/2018	sep/2020										Kilometro									
2235630 Construcción de la Segunda Calzada de la Carretera Piura - Paita																														
Tr. Piura - Paita																														
	04	Obra	0530	2277		0159186 Construcción De La Segunda Calzada De La Carretera Piura - Paita Region Piura			Kilómetro												Kilómetro									
			0653	2139		0159186 Construcción De La Segunda Calzada De La Carretera Piura - Paita Region Piura	299572	48.000	Kilómetro	ene/2017	oct/2019										Kilometro									
2235631 Construcción de la Segunda Calzada de la Vía de Evitamiento Piura - Carretera Panamericana																														
Tr. Panamericana Norte Km. 988+000 - 1001-924																														
	04	Obra	0539	2142		0159187 Construcción De La Segunda Calzada De La Vía De Evitamiento De Piura - Carretera Panamericana Norte Tramo Km 988+000 - Km 1001+924 Region Piur	286270	13.924	Kilómetro	jul/2016	abr/2018										Kilometro									
2263613 Rehabilitación de la Carretera Pativilca - Quebrada Seca - Puente Santa - Dv. Salaverry y D																														
Tr. Pativilca - Quebrada Seca - Puente Santa - Dv Salaverry - Puerto Salaverry																														
	03	Def	-	1611		Estudio Definitivo de la Carretera Panamericana Norte; Tramo: Pativilca Puente Santa		357.700	Kilómetro	may/2015	mar/2016										Estudio									
PIP_0159 Rehabilitación y Mejoramiento de la Carretera Panamericana Sur, Tramo: Guadalupe - Ica																														
Tr. Guadalupe - Ica - Nazca - Camaná - Los Cerillos																														
	01	Perf	0034	1668		0107527. Estudio De Perfil Contrucción De La Segunda Calzada De La Carretera Pe- 1s "longitudinal De La Costa Sur" Tramo Guadalupe - Ica - Nazca - Dv. Camana - Los Cerillos (pe-1sd), Incluyendo: Vía De Evitamiento Ica, Vía De Evitamiento Nazca, Vía D		418.000	Kilómetro	dic/2016	abr/2019										Estudio									
PIP_0376 Rehabilitación Vía de Evitamiento a la Ciudad de Lajas																														
Vía de Evitamiento a la Ciudad de Lajas																														
	01	Perf	0058	2030		0141888. Rehabilitación De La Vía De Evitamiento A La Ciudad De Lajas		5.000	Kilómetro	mar/2016	abr/2017									1.000	Estudio									
PIP_0378 Rehabilitación de la Carretera Emp. PE-1N (Dv. Mochumi) - Mochumi - Illimo - Pte. La Leche																														
Emp. PE-1N (Dv. Mochumi) - Mochumi - Illimo - Pte. La Leche - Pte. Salas - Pte. Anchovira - Pte. Chicoma - Pte. Motupe - Dv. Jaen (PE-4																														
	01	Perf	0055	2032		0141874. Rehabilitación Carretera Emp. Pe-1n (dv. Mochumi) - Mochumi - Illimo - Pte. La Leche - Pte. Salas - Pte. Anchovira - Pte. Chicoma - Pte. Motupe - Dv. Jaen (pe-04b)		85.770	Kilómetro	abr/2016	feb/2017										Estudio									

Anexo 4.8: Programación y Ejecución de Metas Físicas - MTC DIRECCIÓN GENERAL DE CONCESIONES EN TRANSPORTES - Abril 2015

dm. RVN	Tipo y Niv. Int.	Item de Tipo	Proy/Prod	Tramo	Conv/PINV	Meta Global				Meta Global Financiera				Avance Físico		Meta		Avance de la Meta Física		Avance Total			Presupuesto s/.										
Inte	CT	Cód. Fac	Sec SIA/ec	PF	Finalidad de la Meta	SNIP	Meta Física	Unidad de Medida	Inicio	Fin	N° Contrato	Fecha Contrato	Costo Total Inicial	Costo Total Actual	Costo Unitario	Logrado a 2013	Logrado 2014	POI 2015	Unidad de Medida	I Trim	Abr	Logrado 2015 Ene-Abr	A Abr-2015	% A Abr-2015	PIA	PIM	Devengado Ene-Abr						
RVN CONCESIONADA																																	
Rehabilitación, Mejoramiento y Construcción																																	
Cofinanciada																																	
G150 RVN Concesionada																																	
Proyecto																																	
03 Def	0571	1154	0000711	Elaboracion De Estudios Definitivos		1.000	Estudio	ene/2012	dic/2021											Estudio							400,000	10,659,090	8,974,420				
99 Otro	0097	1155	0051071	Gestion Y Monitoreo De Proyectos		1.000	Informe	ene/2014	dic/2014											Informe							400,000	1,938,398	346,687				
Genérico																																	
05 Sup	0505	1272	0082459	Seguimiento Y Control De Supervision - Ositran		1.000	Supervision	ene/2015	dic/2015							1.000	1.000			Supervision									11,413,400				
	0527	2163	0159183	Pagos De Las Valorizaciones De La Supervision De Las Obras De La Etapa 2 Y 3 De La Red Vial N° 6 Multidepartamental		1.000	Supervision	ene/2015	dic/2015												Supervision								8,820,800				
	0528	2164	0159184	Supervision Obras Nuevas De La Red Vial N° 06 Multidepartamental		1.000	Supervision	ene/2015	dic/2015													Supervision							2,205,200				
	0529	2165	0159185	Seguimiento Y Control De La Supervision Por Ositran De La Etapa N°3 De La Red Vial N° 06 Multidepartamental		1.000	Supervision	ene/2015	dic/2015													Supervision							387,400				
IIRSA Norte, Eje Multimodal Amazonas Norte (Paíta - Yurimaguas)																																	
04 Obra	0099	1022	0052420	Pao IIRSA Norte		2.000	Cuota	mar/2006	feb/2011												Cuota		3.000	150.000				109,885,572	117,723,948	61,713,779			
	0107	1024	0052362	Obras Adicionales IIRSA Norte		13.000	Obra	ene/2009	dic/2012							26.000						Obra		26.000	200.000				51,966,029	22,292,024			
05 Sup	0088	1025	0055906	Supervision Obras Adicionales IIRSA Norte		15.000	Supervision	jun/2005	dic/2013							5.000					Supervision							15,288,000	7,802,788	1,545,619			
IIRSA Sur, Tramo 1 del Corredor Vial Interoceánico Sur (Marcona - Urcos)																																	
04 Obra	0100	1764	0052421	Pao IIRSA Sur Tramo 1		1.000	Cuota	ene/2009	jul/2016												Cuota		1.000	100.000				43,201,637	45,411,351	23,924,772			
05 Sup	0089	1802	0132798	Supervision Obras Adicionales IIRSA Sur		55.000	Kilometro	ene/2009	dic/2014												Supervision							2,650,414	13,341,510	1,505,107			
	0093	1730	0141979	Supervision Definitiva Tramo 1 IIRSA Sur		750,358	Kilometro	jun/2014	dic/2014									1.000			Supervision							1,473,713	2,700,000	1,527,997			
PaoA	0108	0425	0052363	Obras Adicionales IIRSA Sur		45.000	Obra	ene/2009	dic/2014							46.000						Obra		46.000	102,222				175,147,373	299,080,505	221,725,959		
IIRSA Sur, Tramo 2 del Corredor Vial Interoceánico Sur (Urcos - Inambari)																																	
04 Obra	0101	1763	0052422	Pao IIRSA Sur Tramo 2		2.000	Cuota	feb/2011	dic/2014													Cuota		5.000	250.000				130,943,108	140,283,564	73,540,083		
05 Sup	0084	0437	0052976	Supervision Definitiva Tramo 2 IIRSA Sur		168.000	Kilometro	may/2006	mar/2010													Supervision						5,488,000					
IIRSA Sur, Tramo 3 del Corredor Vial Interoceánico Sur (Inambari - Inapari)																																	
04 Obra	-	0099	0055317	Obras Faltantes IIRSA Sur, Tramo 3		80,710	Kilometro	jun/2009	dic/2016													Kilometro			79,520	98,526							
	0102	1765	0052423	Pao IIRSA Sur Tramo 3		4,000	Cuota	ene/2012	dic/2014													Cuota		5.000	125.000				169,679,800	181,783,434	95,295,329		
05 Sup	0087	0438	0055313	Supervision Definitiva IIRSA Sur, Tramo Iii		12.000	Supervision	ago/2005	jul/2030							1.000						Supervision							7,678,551				
IIRSA Sur, Tramo 4 del Corredor Vial Interoceánico Sur (Azángaro - Inambari)																																	
04 Obra	0103	1766	0052424	Pao IIRSA Sur Tramo 4		2.000	Cuota	ene/2011	dic/2015													Cuota		6.000	300.000				132,906,161	142,171,596	74,529,836		
	0112	1267	0052375	Obras Faltantes Tramo 4 IIRSA Sur		1.000	Obra	may/2010	oct/2017										1.000			Obra							340,867,832	140,962,000	28,332,491		
05 Sup	0085	0439	0052977	Supervision Definitiva Tramo 4 IIRSA Sur		302,176	Kilometro	jun/2006	dic/2015													Supervision							25,108,793	5,840,800	1,084,594		
IIRSA Sur, Tramo 5 del Corredor Vial Interoceánico Sur (Matarani - Azángaro / Ilo - Jullaca)																																	
04 Obra	0104	1016	0052425	Pao IIRSA Sur Tramo 5		2.000	Cuota	abr/2009	dic/2013								2.000					Cuota		2.000	100.000				86,105,754	77,458,186	38,460,086		
05 Sup	0094	1731	0141980	Supervision Definitiva Tramo 5 IIRSA Sur		29,568	Kilometro	jun/2014	dic/2014													Supervision							10,448,670				
Tramo Empalme 1B - Buenos Aires - Canchaque (Programa Costa Sierra)																																	
04 Obra	0098	0080	0052419	Pao Buenos Aires Canchaque		4.000	Cuota	ago/2008	sep/2009							15.000						Cuota				15.000	375.000				19,959,890	21,243,028	10,969,028
	0110	1004	0141770	Obras Adicionales Empalme 1b-buenos Aires - canchaque Del Programa Costa Sierra		1.000	Obra	dic/2012	dic/2013													Obra							14,000,000	143,753	54,467		
05 Sup	0090	1005	0141958	Supervision Buenos Aires Canchaque		1.000	Supervision															Supervision							980,000	5,750			
Tramo Nuevo Mocupe - Cayalti - Oyotun (Programa Costa Sierra)																																	
	05 Sup	0095	2085	0141982	Supervision Nuevo Mocupe - Cayalti - Oyotun Del Programa Costa Sierra		1.000	Supervision	ene/2011	feb/2012												Supervision							201,491	201,491			
	99 Otro	0105	1506	0052426	Pao Nuevo Mocupe - Cayalti - Oyotun		1.000	Cuota	ene/2012	dic/2015												Cuota							70,332,736	34,999,013			
Tramo Ovalo Chancay / Dv Variante Pasamayo - Huaral - Acos (Programa Costa Sierra)																																	
04 Obra	0106	1767	0052427	Pao Ovalo Chancay - Huaral - Acos		2.000	Cuota	ene/2013	dic/2017													Cuota			1.000	50.000				64,400,000	55,891,871	9,279,050	
05 Sup	0086	1007	0052983	Supervision Obras Adicionales Ovalo Chancay-dv. Variante Pasamayo-huaral-acos Del Programa Costa-sierra		76,500	Kilometro	ene/2010	feb/2013								1.000					Supervision							1,873,368				

Anexo 4.8: Programación y Ejecución de Metas Físicas - MTC DIRECCIÓN GENERAL DE CONCESIONES EN TRANSPORTES - Abril 2015

dm. RVN	Tipo y Niv. Int.	Item de Tipo	Proy/Prod	Tramo	Conv/PINV	Meta Global				Meta Global Financiera					Avance Físico		Meta		Avance de la Meta Física			Avance Total			Presupuesto s/.				
Inte	CT	Cód. Fac	Sec SIA	ec PFI	Finalidad de la Meta	SNIP	Meta Física	Unidad de Medida	Inicio	Fin	N° Contrato	Fecha Contrato	Costo Total Inicial	Costo Total Actual	Costo Unitario	Logrado a 2013	Logrado 2014	POI 2015	Unidad de Medida	I Trim	Abr	Logrado 2015 Ene-Abr	A Abr-2015	% A Abr-2015	PIA	PIM	Devengado Ene-Abr		
Autofinanciadas																													
G1150 RVN Concesionada																													
Autopista El Sol (Trujillo - Chiclayo - Piura - Sullana)																													
		04	Obra	-	1020	Autopista del Sol: Trujillo - Sullana	262.780	Kilómetro	ago/2009	ago/2034						27.811	26.300		Kilómetro					54.111	20.592				
		0109	2081	0141769	0141769	Obras Adicionales De Autopista El Sol	1.000	Obra	mar/2015	ago/2034															23.240.000				
		05	Sup	0091	2082	0141975	Supervisión De Obras Adicionales De Autopista El Sol	1.000	Supervisión	mar/2015	ago/2034															1.162.000	3.576.000		
IIRSA Centro, Tramo 2 (Pte. Ricardo Palma - La Oroya - Huancayo y La Oroya - Dv. Cerro de Pasco)																													
		04	Obra	0111	2083	0141773	Obras Adicionales Tramo 2 De Iirsa Centro	1.000	Obra	ene/2016	dic/2019															14.700.000	14.560.000		
		05	Sup	0092	2084	0141977	Supervisión De Obras Adicionales De Tramo 2 Del Iirsa Centro: Puente Ricardo Palma - La Oroya - Huancayo Y La Oroya - Dv Cerro De Pasco	1.000	Supervisión	ene/2016	dic/2019																14.000.000	14.000.000	
Red Vial N° 4, Tramo Pativilca - Chimbote - Trujillo																													
		04	Obra	-	0781	0141886	REHABILITACION DE LA RED VIAL N° 04 PATIVILCA TRUJILLO	356.210	Kilómetro	feb/2009	feb/2034					122.490	54.710		Kilómetro	16.930	0.740			17.670	194.870	54.706			
		05	Sup	0096	2086	0141976	SUPERVISION DE OBRAS ADICIONALES DE RED VIAL N° 04 - PATIVILCA - TRUJILLO	1.000	Supervisión	feb/2009	feb/2034															578.200	578.200		
Red Vial N° 5, Tramo Ancón - Huacho - Pativilca																													
		04	Obra	-	0059	Red Vial N° 5 (Carretera Ancón-Huacho-Pativilca)	91.160	Kilómetro	ene/2003	dic/2016						33.900			Kilómetro	15.100	2.480			17.580	51.480	56.472			
Mantenimiento Vial																													
Cofinanciada																													
G1150 RVN Concesionada																													
IIRSA Norte, Eje Multimodal Amazonas Norte (Paíta - Yurimaguas)																													
		23	Cxns	0379	0025	0053825	Pamo Iirsa Norte	955.100	Kilómetro	jun/2005	jun/2030				955.100	955.100	955.100	Kilómetro	955.100	955.100	955.100	955.100	955.100	955.100	100.000	48.110.000	44.207.638	8.539.652	
		99	Otro	0494	0840	0055866	Supervisión Del Informe Técnico De Mantenimiento (Itr) De La Concesión Iirsa Norte	1.000	Informe	jun/2005	jun/2030																5.632.498	554.561	
				0503	0441	0053638	Itr - Iirsa Norte	1.000	Informe	jun/2005	jun/2030																80.317.112		
		MtoEmer	0387	1026	0101901	Mantenimiento De Emergencia - Iirsa Norte		Intervención																			11.320.000	16.405.496	222.140
IIRSA Sur, Tramo 1 del Corredor Vial Interoceánico Sur (Marcona - Urcos)																													
		23	Cxns	0380	0026	0053826	Pamo Iirsa Sur Tramo 1	757.640	Kilómetro	oct/2007	oct/2032				757.640	757.640	757.640	Kilómetro	757.640	757.640	757.640	757.640	757.640	757.640	100.000	39.620.000	47.594.509	23.688.627	
IIRSA Sur, Tramo 2 del Corredor Vial Interoceánico Sur (Urcos - Inambari)																													
		23	Cxns	0381	0056	0053827	Pamo Iirsa Sur Tramo 2	300.000	Kilómetro	ago/2005	jul/2030				300.000	300.000	300.000	Kilómetro	300.000	300.000	300.000	300.000	300.000	300.000	100.000	31.130.000	29.754.833	7.044.136	
		99	Otro	0524	2156	0159181	Supervisión Informe Técnico Mantenimiento - Iirsa Sur Tramo 2 Multidepartamental	1.000	Informe	jul/2011	dic/2030																123.903		
				0643	0876	0078331	ITM - IIRSA SUR TRAMO 2	1.000	Informe	may/2015	dic/2015				1.000												1.000.000	905.126	
		MtoEmer	0377	1011	0053656	Mantenimiento De Emergencia - Iirsa Sur Tramo 2	12.000	Informe	ago/2005	jul/2030																	11.320.000	10.627.897	6.255.935
IIRSA Sur, Tramo 3 del Corredor Vial Interoceánico Sur (Inambari - Inapari)																													
		23	Cxns	0382	0057	0053828	Pamo Iirsa Sur Tramo 3	403.200	Kilómetro	ago/2005	jun/2030				403.200	403.200	403.200	Kilómetro	403.200	403.200	403.200	403.200	403.200	403.200	323.680	80.278	35.375.000	34.465.308	10.030.962
		99	Otro	0493	1013	0078330	Itr - Iirsa Sur Tramo 3	1.000	Informe	jul/2012	dic/2019				1.000													25.703.349	6.978.674
				0525	2155	0159182	Supervisión Informe Técnico Mantenimiento - Iirsa Sur Tramo 3 Multidepartamental	1.000	Informe	jul/2012	dic/2019																	270.963	
		MtoEmer	0454	1012	0053657	Mantenimiento De Emergencia - Iirsa Sur Tramo 3	14.000	Informe	ago/2005	jul/2032																		7.455.026	3.465.860
IIRSA Sur, Tramo 4 del Corredor Vial Interoceánico Sur (Azángaro - Inambari)																													
		23	Cxns	0383	0058	0053829	Pamo Iirsa Sur Tramo 4	305.900	Kilómetro	ago/2005	jun/2030				305.900	304.710	305.900	Kilómetro	305.900	305.900	305.900	305.900	305.900	305.900	100.000	39.620.000	122.039.471	38.366.138	
		99	Otro	0504	1015	0075546	Informe Técnico De Mantenimiento - Iirsa Sur Tramo 4	1.000	Informe	jun/2012	dic/2019																	10.213.125	
				0526	2154	0159188	Supervisión Informe Técnico Mantenimiento - Iirsa Sur Tramo 4 Multidepartamental	1.000	Informe	jun/2012	dic/2019																	319.063	
		MtoEmer	0455	1014	0053658	Mantenimiento De Emergencia - Iirsa Sur Tramo 4	22.000	Informe	ago/2005	jul/2030																		70.523.940	28.216.254
IIRSA Sur, Tramo 5 del Corredor Vial Interoceánico Sur (Matarani - Azángaro / Ilo - Juliaca)																													
		23	Cxns	0384	0027	0053830	Pamo Iirsa Sur Tramo 5	854.678	Kilómetro	oct/2007	oct/2035				854.678	854.678	854.678	Kilómetro	854.678	854.678	854.678	854.678	854.678	854.678	100.000	13.369.877	3.685.664		
Longitudinal de la Sierra, Tramo 2: Ciudad de Dios - Cajamarca - Chiple, Cajamarca-Trujillo y Dv. Chilete - Emp. PE-3N (Concesión)																													
		23	Cxns	0388	1726	0141811	Pamo Longitudinal De La Sierra - Tramo 2	875.100	Kilómetro	jun/2016	may/2039																	61.444.100	
Longitudinal de la Sierra, Tramo 4: Huancayo - Izcuchaca - Mayocc - Ayacucho: Ayacucho - Andahuayl																													
		23	Cxns	0389	2079	0141812	Pamo Longitudinal De La Sierra - Tramo 4	965.000	Kilómetro	ago/2017	dic/2042																	61.444.100	
Longitudinal de la Sierra, Tramo 4: Huancayo - Izcuchaca - Mayocc - Ayacucho: Ayacucho - Andahuayl																													
		23	Cxns	0389	2079	0141812	Pamo Longitudinal De La Sierra - Tramo 4	965.000	Kilómetro	ago/2017	dic/2042																	112.129.405	

Anexo 4.8: Programación y Ejecución de Metas Físicas - MTC DIRECCIÓN GENERAL DE CONCESIONES EN TRANSPORTES - Abril 2015

Idm. RVN		Tipo y Niv. Int.		Item de Tipo	Proy/Prod	Tramo	Conv/PINV	Meta Global					Meta Global Financiera					Avance Físico		Meta		Avance de la Meta Física			Avance Total			Presupuesto s/.							
Inte	CT	Cód.	Fas	Sec	SI	Alec	PFI	Finalidad de la Meta	SNIP	Meta Física	Unidad de Medida	Inicio	Fin	N° Contrato	Fecha Contrato	Costo Total Inicial	Costo Total Actual	Costo Unitario	Logrado a 2013	Logrado 2014	POI 2015	Unidad de Medida	I Trim	Abr	Logrado 2015 Ene-Abr	A Abr-2015	% A Abr-2015	PIA	PIM	Devengado Ene-Abr					
								Longitudinal de la Sierra, Tramo 5: Urcos - Sicuani - Calapuja y Puno - Ilave - Desaguadero																							25,126,495				
		23	Cxns	0390	2080	0141813		Pamo Longitudinal De La Sierra - Tramo 5	422.000	Kilometro	ago/2017	dic/2042										Kilometro								25,126,495					
								Tramo Empalme 1B - Buenos Aires - Canchaque (Programa Costa Sierra)																							6,194,166	2,859,696			
		23	Cxns	0378	0028	0053824		Pamo Buenos Aires Canchaque	78.127	Kilometro	feb/2007	feb/2022							78.127	78.127	78.127	Kilometro	78.127	78.127	78.127	78.127	100.000			6,792,000	6,194,166	2,859,696			
								Tramo Nuevo Mocupe - Cayalti - Oyotun (Programa Costa Sierra)																							7,547,619	7,497,302			
		23	Cxns	0385	0141	0053831		Pamo Nuevo Mocupe - Cayalti - Oyotun	46.797	Kilometro	abr/2009	abr/2024							46.797	46.797	46.797	Kilometro	46.797	46.797	46.797	46.797	100.000			7,547,619	7,497,302				
								Tramo Ovalo Chancay / Dv Variante Pasamayo - Huaral - Acos (Programa Costa Sierra)																							10,595,789	10,525,150			
		23	Cxns	0386	0140	0053832		Pamo Ovalo Chancay - Huaral - Acos	76.500	Kilometro	feb/2009	feb/2024							76.500	76.500	76.500	Kilometro	76.500	76.500	76.500	76.500	100.000			10,595,789	10,525,150				
								Autofinanciadas																											
								GI150 RVN Concesionada																											
								Autopista El Sol (Trujillo - Chiclayo - Piura - Sullana)																											
		23	Cxns	-	1021			Autopista del Sol: Trujillo - Sullana	474.990	Kilometro	ago/2009	ago/2034							458.180	448.690	474.990	Kilometro	474.990	474.990	474.990	420.879	88.608								
								IIRSA Centro, Tramo 2 (Pte. Ricardo Palma - La Oroya - Huancayo y La Oroya - Dv. Cerro de Pasco)																											
		23	Cxns	-	1408			IIRSA Centro Tr. 2 Pte Ricardo Palma-Dv Cerro de Pasco	377.370	Kilometro	jun/2015	sep/2035									377.370	Kilometro	377.370	377.370	377.370	377.370	100.000								
								Red Vial N° 4, Tramo Pativilca - Chimbote - Trujillo																											
		23	Cxns	-	0142			Red Vial N° 4 (Pativilca - Chimbote - Trujillo)	356.210	Kilometro	feb/2009	feb/2034							300.010	301.500	356.210	Kilometro	339.280	356.210	338.540	161.340	45.294								
								Red Vial N° 5, Tramo Ancón - Huacho - Pativilca																											
		23	Cxns	-	0060			Red Vial N° 5 (Carretera Ancón-Huacho-Pativilca)	182.660	Kilometro	ene/2003	ene/2028							182.660	182.660	129.660	Kilometro	167.560	182.660	165.080	131.180	71.816								
								Red Vial N° 6, Tramo Puente Pucusana - Cerro Azul - Ica																											
		23	Cxns	-	0061			Red Vial N° 6 (Carretera Puente Pucusana-Cerro Azul-Ica)	221.695	Kilometro	sep/2005	sep/2035							221.695	221.695	221.695	Kilometro	221.695	221.695	221.695	221.695	100.000								
								Total General																									2,383,503,558	2,292,947,635	882,989,378

Anexo 4.9: Programación y Ejecución de Meta Física - MTC - DGCF/CNSV/PROCURADURIA - Abril 2015

Tipo Proy/Prod				Meta				Meta Global				Meta Global Financiera				Avance Fisico		Meta		Avance de la Meta Fisica		Avance Total			Presupuesto s/.				
Int	C	Tra	Cod.	Cod. Fase	Sec SIAF	Sec PFIS	Finalidad de la Meta	SNIP	Meta Fisica	Unidad de Medida	Inicio	Fin	N° Contrato	Fecha Contrato	Costo Total Inicial	Costo Total Actual	Costo Unitario	Logrado a 2013	Logrado 2014	POI 2015	Unidad de Medida	I Trim	Abr	Logrado 2015 Ene-Abr	A Abr-2015	% A Abr-2015	PIA	PIM	Devengado Ene-Abr
RVN NO CONCESIONADA																													
Rehabilitación, Mejoramiento y Construcción																													
Rehabilitación, Mejoramiento y Construcción																													
GI300 Institucional																													
Estudios y asesorías																													
			Planes	0169	1256	0051361	Inventario De La Red Vial Nacional Asfaltada	1.000	Documento	mar/2013	abr/2014								1.000		Documento						20,071,835		
GI310 Operación Institucional																													
Acciones Judiciales y Legales																													
			98 Doc	0001	0632	0000024	Acciones Jurídico-administrativos	1.000	Documento	ene/2014	dic/2014										Documento						1,500,000	1,500,000	
Total General																													
																									21,571,835	1,500,000			

Anexo 5: Programación y Ejecución de Metas Físicas: Estudios Terminados Abr 2015

Tipo de Estudio	META 2015			LONGITUD					TERMINADOS			LONGITUD				
	N° Contrato	N° Convenio	TOTAL	Contrato	Convenio	TOTAL (Km)	TOTAL (m)	TOTAL (unid)	N° Contrato	N° Convenio	TOTAL	Contrato	Convenio	TOTAL (Km)	TOTAL (m)	TOTAL (unid)
ESTUDIOS DE CONSERVACION	1	-	1			50 Km.	0 m.		1	-	1			0.14 Km.	0 m.	
Estudio de Mantenimiento Periódico	1	-	1			50 Km.	0 m.		1	-	1			0.14 Km.	0 m.	
Carreteras	1	-	1	50 Km.	0 Km.	50 Km.			1	-	1	0.14 Km.	0 Km.	0.14 Km.		
Puentes	-	-	-	0 m.	0 m.		0 m.		-	-	-	0 m.	0 m.		0 m.	
ESTUDIOS DE PRE-INVERSION PUBLICA	33	5	38			8,897 Km.	338 m.	2 unid.	6	1	7			676.50 Km.	775 m.	0 unid.
Perfil	18	-	18			1,912 Km.	338 m.	2 unid.	5	-	5			491.20 Km.	775 m.	0 unid.
Carreteras	14	-	14	1,912 Km.	0 Km.	1,912 Km.			3	-	3	491 Km.	0 Km.	491.20 Km.		
Puentes	2	-	2	338 m.	0 m.		338 m.		2	-	2	0 m.	775 m.		775 m.	
Peajes	2	-	2	2 unid.				2 unid.	-	-	-	0 unid.		0.00 Km.		0 unid.
Perfil Solución Básica	14	1	15			6,622 Km.			1	-	1			180.00 Km.		
Carreteras	14	1	15	6,049 Km.	573 Km.	6,622 Km.			1	-	1	180 Km.	0 Km.	180.00 Km.	0 m.	
Factibilidad	1	4	5			363 Km.	0 m.		-	1	1			5.30 Km.	0 m.	
Carreteras	1	4	5	31 Km.	332 Km.	363 Km.			-	1	1	0 Km.	5 Km.	5.30 Km.		
Puentes	-	-	-	0 m.	0 m.		0 m.		-	-	-	0 m.	0 m.		0 m.	
ESTUDIOS DE INVERSION PUBLICA	16	9	25			318 Km.	192 m.		2	2	4			68.04 Km.	103 m.	
Estudio Definitivo	16	9	25			318 Km.	192 m.		2	2	4			68.04 Km.	103 m.	
Carreteras	9	8	17	318 Km.	0 Km.	318 Km.			1	1	2	62.90 Km.	5 Km.	68.04 Km.		
Puentes	7	1	8	192 m.	0 m.		192 m.		1	1	2	63 m.	40 m.		103 m.	
Tunel	-	-	-	0 m.	0 m.		0 m.		-	-	-	0 m.	0 m.		0 m.	
TOTAL	50	14	64			9,265 Km.	530 m.	2 unid.	9	3	12			744.68 Km.	878 m.	

Anexo 5.1: Estudios de MANTENIMIENTO PERIÓDICO Terminados Abr 2015

Act/Proy				Componente	Finalidad	Conv/Pfis	Meta Global			Meta Producción						Documento de Finalización	
Código Desc	Sec. SIAF	Sec. PFIS	Finalidad de la Meta			Cod. SNIP	Meta	UM Meta	Logrado Total	Unidad de Medida	Logrado 2013	Logrado 2014	Logrado 2015	Inicio	Fin		Nro. Dias
3000131 Camino Nacional Con Mantenimiento Vial																	
5001434 Mantenimiento Periódico de la Red Vial Nacional Pavimentada																	
PFIS																	
	0326	0816	0089050. Estudio Evaluacion Y Tratamiento De Taludes Puntos Críticos Carretera El Reposo - Saramiriza, Tramo El Reposo - Duran (km. 74 700 Al Km. 74 800)				0.14	Kilómetro	1.00	Estudio	0.200	0.700	0.100	15/sep/13	15/ene/15	487	RD N° 022-2015-MTC/20 (15.Ene.15).

Carreteras
Puentes

0.14	Km.
0.00	mts.

Anexo 5.2: Estudios de PERFIL Terminados Abr 2015

Act/Proy			Componente	Finalidad	Conv/Pfis	Meta Global			Meta Producción						Documento de Finalización			
Código Descripción	Sec. SIAF	Sec. PFIS	Finalidad de la Meta			Cod. SNIP	Meta	UM Meta	Logrado Total	Unidad de Medida	Logrado 2013	Logrado 2014	Logrado 2015	Inicio		Fin	Nro. Dias	
2001621 Estudios de Pre-Inversion																		
6000046 Estudios de Perfiles																		
		PFIS																
			0805	50551 Estudio De Perfil Intercambio Vial Salavery				1.50	Kilómetro	1.00	Estudio		0.250	0.550	20/mar/12	28/abr/15	1,134	RD N° 296-2015-MTC/20 (28.Abr.15)
			1099	0073470 Estudio De Preinversion A Nivel De Perfil De La Carretera Panamericana Norte Tramo: Pativilca - Puente Santa				357.70	Kilómetro	1.00	Estudio		0.500	0.500	23/jul/14	24/mar/15	244	Estudio Concluido (con viabilidad según SOSEM del 24.Mar.15) a cargo de la Concesión.
		0042	1666	0132476. Rehabilitacion De Carretera Chiquintirca San Antonio Santa Rosa-empalme Pe-28b (san Francisco)				132.00	Kilómetro	1.00	Estudio		0.900	0.100	01/mar/14	10/mar/15	374	RD N° 144-2015-MTC/20 (10.Mar-15).
		0027	1367	0089019. Estudio De Perfil Mejoramiento De La Carretera Emp. Pe-3s (andahuaylas) - Pampachiri - Emp. Pe-30a (Negromayo).				180.00	Kilómetro	1.00	Estudio	0.320	0.430	0.250	11/feb/13	24/abr/15	802	RD N° 0291-2015-MTC/20 (24.Abr.15).
		0032	1970	0107522. Estudio De Perfil Reemplazo De 16 Puentes En Los Corredores Viales Nacionales Ciudad De Dios - Cajamarca Km. 13+663 - Km. 91+230, Chicama - Sausal Cascas Km. 46+869 - 58+054			294315	441.60	Metro	1.00	Estudio		0.900	0.100	02/jul/14	28/abr/15	300	Aprobado con Informe Técnico N° 455-2015-MTC/09.02.
		0033	1971	0107523. Estudio De Perfil Reemplazo De 18 Puentes En El Corredor Viales Nacional Ciudad De Dios - Cajamarca Km. 97+580 - Km. 173+967			296278	333.00	Metro	1.00	Estudio		0.900	0.100	02/jul/14	29/abr/15	301	Aprobado con Informe Técnico N° 459-2015-MTC/09.02.

Carreteras	671.20	Km
Puentes	774.600	mts

Anexo 5.3: Estudios de FACTIBILIDAD Terminados Abr 2015

Act/Proy				Componente	Finalidad	Conv/Pfis	Meta Global			Meta Producción								
Código Descripción	Sec. SIAF	Sec. PFIS	Finalidad de la Meta				Cod. SNIP	Meta	UM Meta	Logrado Total	Unidad de Medida	Logrado 2013	Logrado 2014	Logrado 2015	Inicio	Fin	Nro. Dias	Documento de Finalización
2001621 Estudios de Pre-Inversion																		
6000013 Estudios de Factibilidad																		
055 CE N° 01-2013-MTC/20 (10/01/2013) MP Chupaca																		
		1667	Estudio de Factibilidad de la Carretera: Chupaca - Pilcomayo (MD Chupaca)				227125	5.30	Kilómetro	1.00	Estudio	0.350	0.450	0.200	08/may/13	24/abr/15	716	RD N° 283-2015-MTC/20 (24.Abr.15)

Carreteras **5.30** Km
 Puentes **0.00** mts

Anexo 5.4: Estudios DEFINITIVOS Terminados Abr 2015

ente	Final	Meta		Finalidad de la Meta	Meta Global			Meta Producción								Documento de Finalización	
Código Descripción	Sec. SIAF	Sec. PFIS	Cod. SNIP		Meta	UM Meta	Logrado Total	Unidad de Medida	Logrado a 2012	Logrado 2013	Logrado 2014	Logrado 2015	Inicio	Fin	Nro. Dias		
2088774 Rehabilitación y Mejoramiento de la Carretera Huaura - Sayan - Churín																	
6000001 Expediente Técnico																	
		007		CE N° 043-2009-MTC/20 (12. Nov. 2009) con Mineras Buenaventura, Raura y Los Queñuales													
			1628	Puente Tingo - Churín	34470	5.14	Kilómetro	1.00	Estudio	0.400	0.550	0.050	08/jun/13	19/ene/15	590	RD N° 027-2015-MTC/20 (19.Ene.15).	
2110320 Rehabilitación y Mejoramiento de la Carretera Puerto Bermudez - San Alejandro																	
6000001 Expediente Técnico																	
				PFIS													
		0457	0517	0050593 Estudio Definitivo De Puerto Bermudez - San Alejandro, Tr: Puerto Sungaro - San Alejandro	3373	62.90	Kilómetro	1.00	Estudio	0.800		0.150	0.050	17/oct/11	21/ene/15	1,192	RD N° 034-2015-MTC/20 (21.Ene.15)
2112863 Construcción del Puente Chacanto y Accesos																	
6000001 Expediente Técnico																	
				PFIS													
		0462	0524	0050585 Estudio Definitivo De Puente Chacanto Y Accesos	124770	100.00	Metro	1.00	Estudio	0.550	0.250		0.200	29/ene/11	16/abr/15	1,538	RD N° 262-2015-MTC/20 (16.Abr.15).
2115627 Construcción del Puente Malcas y accesos																	
6000001 Expediente Técnico																	
				00706 Elaboracion de estudio definitivo													
				015 CMTc (28.Dic.07) CE N° 05-2009-MTC/20 (13.Mar.09) GR Cajamarca													
			0072	Puente Malcas (Cruce del Rio Negro con la carretera San Marcos-Cajabamba-Huamachuco)	74478	40.00	Metro	1.00	Estudio	0.900			0.100	25/ago/09	24/mar/15	2,037	RD N° 194-2015-MTC/20 (24.Mar.15).

Carreteras	68.04	Km
Puentes	140.00	mts
Túnel	0.00	mts

Anexo 5.5: Estudios por CONVENIOS Terminados Abr 2015

Act/Proy Componente Finalidad Conv/Pfis				Meta Global			Meta Producción									Documento de Finalización
Código Descripción	Sec. SIAF	Sec. PFIS	Finalidad de la Meta	Cod. SNIP	Meta	UM Meta	Logrado Total	Unidad de Medida	Logrado a 2012	Logrado 2013	Logrado 2014	Logrado 2015	Inicio	Fin	Nro. Dias	
2001621 Estudios de Pre-Inversion																
6000013 Estudios de Factibilidad																
			055 CE N° 01-2013-MTC/20 (10/01/2013) MP Chupaca													
		1667	Estudio de Factibilidad de la Carretera: Chupaca - Pilcomayo (MD Chupaca)	227125	5.30	Kilómetro	1.00	Estudio		0.350	0.450	0.200	08/may/13	24/abr/15	716	RD N° 283-2015-MTC/20 (24.Abr.15)
2088774 Rehabilitación y Mejoramiento de la Carretera Huaura - Sayan - Churín																
6000001 Expediente Técnico																
			007 CE N° 043-2009-MTC/20 (12. Nov. 2009) con Mineras Buenaventura, Raura y Los Queñuales													
		1628	Puente Tingo - Churín	34470	5.14	Kilómetro	1.00	Estudio		0.400	0.550	0.050	08/jun/13	19/ene/15	590	RD N° 027-2015-MTC/20 (19.Ene.15).
2115627 Construcción del Puente Malcas y accesos																
6000001 Expediente Técnico																
			00706 Elaboracion de estudio definitivo													
			015 CMTC (28.Dic.07) CE N° 05-2009-MTC/20 (13.Mar.09) GR Cajamarca													
		0072	Puente Malcas (Cruce del Rio Negro con la carretera San Marcos-Cajabamba-Huamachuco)	74478	40.00	Metro	1.00	Estudio	0.900			0.100	25/ago/09	24/mar/15	2,037	RD N° 194-2015-MTC/20 (24.Mar.15).

Carreteras	10.44	Km
Puentes	40.00	mts

Anexo 6: Obras de MANTENIMIENTO PERIÓDICO Terminados Abr 2015

Act/Proy Componente Finalidad Conv/Pfis				Meta Global		Meta Producción									Documento de Finalización
Código Desc	Sec. SIAF	Sec. PFIS	Finalidad de la Meta	Meta	UM Meta	Logrado Total	Unidad de Medida	Logrado a 2011	Logrado 2012	Logrado 2013	Logrado 2014	Logrado 2015	Inicio	Fin	
3000131 Camino Nacional Con Mantenimiento Vial															
5001434 Mantenimiento Periódico de la Red Vial Nacional Pavimentada															
	PFIS														
NO TERMINARON OBRAS DE MANTENIMIENTO PERIÓDICO EN ESTE PERIODO															

0.00	Kms.
0.00	Mts.

Anexo 7. Obras de REHABILITACIÓN Y MEJORAMIENTO Terminados Abr 2015

Act/Proy Componente Finalidad Conv/Pfis				Meta Global			Meta Producción								Documento de Finalización	
Código Desc	Sec. SIAF	Sec. PFIS	Finalidad de la Meta	Cod. SNIP	Meta	UM Meta	Logrado Total	Unidad de Medida	Logrado a 2012	Logrado 2013	Logrado 2014	Logrado 2015	Inicio	Fin		Nro. Dias
2031693 Mejoramiento y Construcción de la Carretera Ruta 10 Tramo Huamachuco - Puente Pallar - Juanjui, Sector Huamachuco - Sacsacocha - Puente Pallar																
4000178 Rehabilitación y Mejoramiento de la Red Vial Nacional																
	PFIS															
	0128	0769	0063519. Mejoramiento Y Construcción De La Carretera Ruta 10, Tramo: Huamachuco-pte. Pallar-juanjui, Sector: Huamachuco-sacsacocha-puente Pallar	15956	28.33	Kilómetro	28.33	Kilómetro		7.931	17.409	2.985	01/abr/13	13/ene/15	652	Obra Concluida, en proceso de recepción.
2043324 Culminación de la Construcción Autopista Pimentel Chiclayo Km. 6+950-Km. 10+100																
4000073 Construcción de la Red Vial Nacional																
	PFIS															
	0449	0655	0056271 Construcción De La Autopista Pimentel-chiclayo Km 6+950 - Km 10+100	10699	2.97	Kilómetro	2.97	Kilómetro			2.347	0.625	10/ene/14	16/mar/15	430	Obra Concluida.

CONVENIOS

Act/Proy Componente Finalidad Conv/Pfis				Meta Global			Meta Producción								Documento de Finalización	
Código Descripción	Sec. SIAF	Sec. PFIS	Finalidad de la Meta	Cod. SNIP	Meta	UM Meta	Logrado Total	Unidad de Medida	Logrado a 2012	Logrado 2013	Logrado 2014	Logrado 2015	Inicio	Fin		Nro. Dias
NO SE TERMINARON OBRAS MEDIANTE CONVENIO EN ESTE PERIODO																

TOTAL OBRAS VIALES DE REHABILITACIÓN Y MEJORAMIENTO

31.30 Kms.

Anexo 8: Obras de PUENTES Terminados Abr 2015

Act/Proy Componente Finalidad Conv/Pfis				Meta Global			Meta Producción										
Código Descripción	Sec. SIAF	Sec. PFIS	Finalidad de la Meta	Cod. SNIP	Meta	UM Meta	Logrado Total	Unidad de Medida	Logrado a 2012	Logrado 2013	Logrado 2014	Logrado 2015	Inicio	Fin	Nro. Dias	Documento de Finalización	
2110759 Construcción del Puente Huanchuy y Accesos																	
4000179 Construcción de Puentes																	
	PFIS																
		0207	1195	0063515. Construcción Del Puente Huanchuy Y Accesos	124742	51.00	Metro	51.00	Metro			41.181	9.819	21/abr/14	23/feb/15	308	Obra Concluida.

51.00 Mts.