

**PROYECTO ESPECIAL DE INFRAESTRUCTURA DE TRANSPORTE NACIONAL**  
**PROVIAS NACIONAL**

**REPORTE DE GESTIÓN**  
**AGOSTO 2015**

**Oficina de Programacion, Evaluación e Información**  
**PROGRAMACIÓN FÍSICA**

SETIEMBRE 2015

F20151026

### Anexo Nº 3: Intervenciones en la Red Vial Nacional 2006-2015

INTERVENCIONES	2006	2007	2008	2009	2010	2011	2012	2013	2014	Meta 2015	2015 Ene - Ago	Avance (%)
<b>EN KILOMETROS</b>												
<b>RVN NO CONCESIONADA</b>	<b>10,399</b>	<b>10,685</b>	<b>11,124</b>	<b>12,352</b>	<b>13,584</b>	<b>14,262</b>	<b>16,407</b>	<b>16,704</b>	<b>19,174</b>	<b>18,933</b>	<b>19,147</b>	<b>101.1</b>
Rehabilitación, mejoramiento y construcción	290	219	249	455	354	422	350	496	419	376	217	57.7
Mantenimiento Vial <sup>1/</sup>	10,109	10,466	10,875	11,897	13,230	13,840	16,057	16,208	18,755	18,557	18,930	102.0
Rutinario de la RVN pavimentada (*)	7,532	7,615	6,078	5,838	1,414	859	1,309	1,876	2,287	1,525	2,618	171.7
Rutinario de la RVN no pavimentada (*)	2,522	2,633	2,052	2,297	873	1,078	2,055	2,255	3,279	2,144	3,664	170.9
Periódico de la RVN pavimentada	55	219	407	530	585	278		2	53	17	9	52.8
Contratos por Niveles de Servicio <sup>2/</sup>			2,338	3,232	10,358	11,624	12,693	12,075	13,137	14,871	12,639	85.0
<b>RVN CONCESIONADA</b>	<b>2,369</b>	<b>2,369</b>	<b>4,031</b>	<b>4,031</b>	<b>4,511</b>	<b>4,539</b>	<b>5,013</b>	<b>5,013</b>	<b>5,013</b>	<b>6,266</b>	<b>6,266</b>	<b>100.0</b>
Rehabilitación, mejoramiento y construcción	97	296	534	1,046	1,595	81	176	77	82	53	57	106.8
Cofinanciada	97	281	515	868	1,571	59	119	4	1	-		0.0
Autofinanciadas		14	19	179	25	22	57	73	81	53	57	
Mantenimiento Vial <sup>4/</sup>	2,272	2,073	3,497	2,985	2,916	4,457	4,838	4,937	4,931	6,213	6,209	99.9
Cofinanciada	1,867	1,683	3,112	2,759	2,180	3,719	3,659	3,774	3,777	4,653	4,653	0.0
Autofinanciadas	404	390	385	226	736	739	1,178	1,163	1,155	1,560	1,556	99.8
<b>TOTAL INTERVENCIÓN EN LA RVN</b>	<b>12,767</b>	<b>13,054</b>	<b>15,155</b>	<b>16,384</b>	<b>18,095</b>	<b>18,800</b>	<b>21,420</b>	<b>21,717</b>	<b>24,187</b>	<b>25,199</b>	<b>25,413</b>	<b>100.9</b>
<b>RVN EXISTENTE</b>	<b>17,857</b>	<b>23,838</b>	<b>23,903</b>	<b>24,500</b>	<b>23,596</b>	<b>23,319</b>	<b>24,593</b>	<b>25,005</b>	<b>25,789</b>	<b>25,789</b>	<b>25,789</b>	
DICIEMBRE 2015	71	55	63	67	77	81	87	87	94	98	99	
<b>EN MILLONES DE S/.</b>												
<b>TIPO DE ADMINISTRACIÓN/ INTERVENCIÓN</b>	<b>2006</b>	<b>2007</b>	<b>2008</b>	<b>2009</b>	<b>2010</b>	<b>2011</b>	<b>2012</b>	<b>2013</b>	<b>2014</b>	<b>PIM 2015**</b>	<b>2015 Ene - Ago</b>	<b>Avance (%)</b>
<b>RVN NO CONCESIONADA</b>	<b>765</b>	<b>1,159</b>	<b>1,059</b>	<b>1,470</b>	<b>2,626</b>	<b>3,448</b>	<b>3,367</b>	<b>4,151</b>	<b>4,415</b>	<b>4,583</b>	<b>2,381</b>	<b>52.0</b>
Rehabilitación, mejoramiento y construcción	619	793	703	839	1,331	1,785	2,053	3,056	3,209	3,306	1,771	53.6
Mantenimiento Vial	146	366	357	631	1,295	1,662	1,313	1,095	1,205	1,278	611	47.8
<b>RVN CONCESIONADA</b>	<b>109</b>	<b>196</b>	<b>484</b>	<b>1,990</b>	<b>2,386</b>	<b>2,096</b>	<b>1,590</b>	<b>1,973</b>	<b>1,819</b>	<b>1,867</b>	<b>1,153</b>	<b>61.8</b>
Rehabilitación, mejoramiento y construcción	35	88	292	1,680	2,146	1,881	1,374	1,612	1,510	1,414	803	56.8
Mantenimiento Vial	74	108	192	310	240	215	216	361	310	454	351	77.3
<b>TOTAL GASTO</b>	<b>874</b>	<b>1,355</b>	<b>1,543</b>	<b>3,460</b>	<b>5,012</b>	<b>5,544</b>	<b>4,956</b>	<b>6,124</b>	<b>6,234</b>	<b>6,450</b>	<b>3,535</b>	<b>54.8</b>

Fuente: PROVIAS NACIONAL - OPEI/PFISICA

(\*) Actividad de mantenimiento rutinario que se realizará, hasta contratar la conservación por niveles de servicio. (\*\*) Actualizado a la fecha del reporte según SIAF-MEF

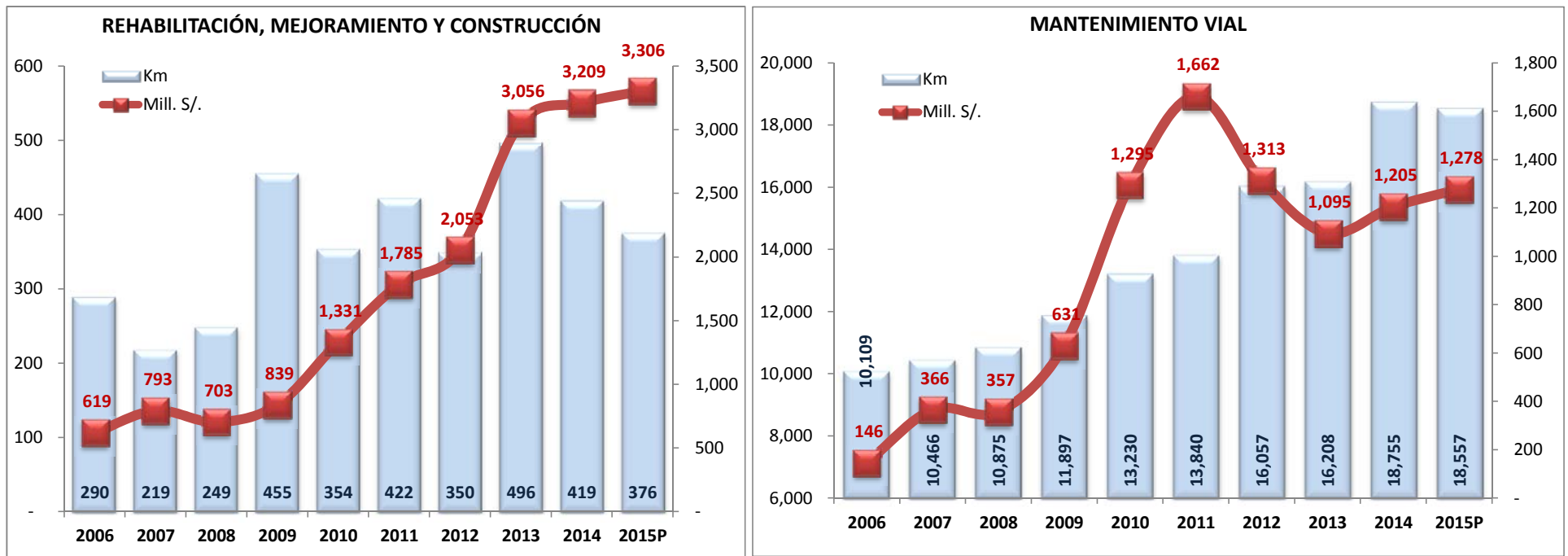
1/ El mantenimiento rutinario no es acumulable por periodos

2/ Información corresponde al mantenimiento rutinario.

3/ Información de OSITRAN - OGPP

4/ De acuerdo al Contrato de Concesión se debe mantener las carreteras concesionadas

Gráfico N° 3.a: Intervenciones en la Red Vial Nacional NO CONCESIONADA - Avance 2006 - 2015



Fuente: PROVIAS NACIONAL. Elaboración: OPEI/PFISICA

### Anexo Nº 3.a: Intervenciones en la Red Vial Nacional - Avance mensual Año 2015

INTERVENCIONES	Meta 2015	Avance Físico												Ene-Ago 2015	Avance (%)
		Ene	Feb	Mar	Abr	May	Jun	Jul	Ago	Set	Oct	Nov	Dic		
EN KILOMETROS															
<b>RVN NO CONCESIONADA</b>	<b>18,933</b>	<b>14,768</b>	<b>15,485</b>	<b>15,408</b>	<b>14,344</b>	<b>14,996</b>	<b>14,706</b>	<b>14,885</b>	<b>14,862</b>	-	-	-	-	<b>19,147</b>	<b>101</b>
Rehabilitación, mejoramiento y construcción	376	19	24	23	20	27	35	38	30					217	58
Mantenimiento Vial <sup>1/</sup>	18,557	14,749	15,461	15,384	14,324	14,969	14,671	14,847	14,832	-	-	-	-	18,930	102
Rutinario de la RVN pavimentada (*)	1,525	1,484	1,514	1,326	1,326	1,654	1,750	1,991	2,047					2,618	172
Rutinario de la RVN no pavimentada (*)	2,144	2,180	2,360	2,925	2,898	3,575	3,575	3,635	3,633					3,664	171
Periódico de la RVN pavimentada	17							8	1					9	53
Contratos por Niveles de Servicio <sup>2/</sup>	14,871	11,085	11,586	11,133	10,101	9,740	9,346	9,213	9,151					12,639	85
<b>RVN CONCESIONADA</b>	<b>6,266</b>	<b>6,266</b>	<b>6,266</b>	<b>6,266</b>	<b>6,266</b>	<b>6,266</b>	<b>6,266</b>	<b>6,266</b>	<b>6,266</b>	-	-	-	-	<b>6,266</b>	<b>100</b>
Rehabilitación, mejoramiento y construcción <sup>3/</sup>	53	10	11	10	3	8	9	5	-	-	-	-	-	57	107
Cofinanciada	-	-	-	-	-	-	-	-	-					-	-
Autofinanciadas	53	10	11	10	3	8	9	5	-					57	107
Mantenimiento Vial <sup>4/</sup>	6,213	6,256	6,255	6,256	6,263	6,258	6,257	6,261	6,266	-	-	-	-	6,209	100
Cofinanciada	4,653	4,653	4,653	4,653	4,653	4,653	4,653	4,653	4,653					4,653	100
Autofinanciadas	1,560	1,602	1,602	1,603	1,610	1,605	1,604	1,608	1,613					1,556	100
<b>TOTAL INTERVENCIÓN EN LA RVN</b>	<b>25,199</b>	<b>21,034</b>	<b>21,751</b>	<b>21,674</b>	<b>20,610</b>	<b>21,262</b>	<b>20,972</b>	<b>21,151</b>	<b>21,128</b>	-	-	-	-	<b>25,413</b>	<b>101</b>
<b>RVN EXISTENTE</b>	<b>25,789</b>	<b>25,789</b>	<b>25,789</b>	<b>25,789</b>	<b>25,789</b>	<b>25,789</b>	<b>25,789</b>	<b>25,789</b>	<b>25,789</b>	<b>25,789</b>	<b>25,789</b>	<b>25,789</b>	<b>25,789</b>	<b>25,789</b>	
COBERTURA	98	82	84	84	80	82	81	82	82	-	-	-	-	99	
TIPO DE ADMINISTRACIÓN/ INTERVENCIÓN	PIM 2015**	Ene	Feb	Mar	Abr	May	Jun	Jul	Ago	Set	Oct	Nov	Dic	Devengado Ene-Ago 2015	Avance (%)
EN MILLONES DE S/.															
<b>RVN NO CONCESIONADA</b>	<b>2,381</b>	<b>332</b>	<b>245</b>	<b>294</b>	<b>213</b>	<b>307</b>	<b>363</b>	<b>301</b>	<b>327</b>	-	-	-	-	<b>2,381</b>	<b>100</b>
Rehabilitación, mejoramiento y construcción	1,771	212	159	221	152	243	310	220	254					1,771	100
Mantenimiento Vial	611	120	86	73	61	64	53	81	73					611	100
<b>RVN CONCESIONADA</b>	<b>1,153</b>	<b>106</b>	<b>219</b>	<b>47</b>	<b>428</b>	<b>70</b>	<b>33</b>	<b>102</b>	<b>148</b>	-	-	-	-	<b>1,153</b>	<b>100</b>
Rehabilitación, mejoramiento y construcción	803	55	191	41	403	16	24	43	28					803	100
Mantenimiento Vial	351	50	28	6	25	53	9	59	120					351	100
<b>TOTAL GASTO</b>	<b>3,535</b>	<b>437</b>	<b>464</b>	<b>341</b>	<b>642</b>	<b>377</b>	<b>396</b>	<b>404</b>	<b>475</b>	-	-	-	-	<b>3,535</b>	<b>100</b>

Fuente: PROVIAS NACIONAL - OPEI/PFISICA

(\*) Actividad de mantenimiento rutinario que se realizará, hasta migrar a la conservación por niveles de servicio. (\*\*) Actualizado a la fecha del reporte, según SIAF-MEF

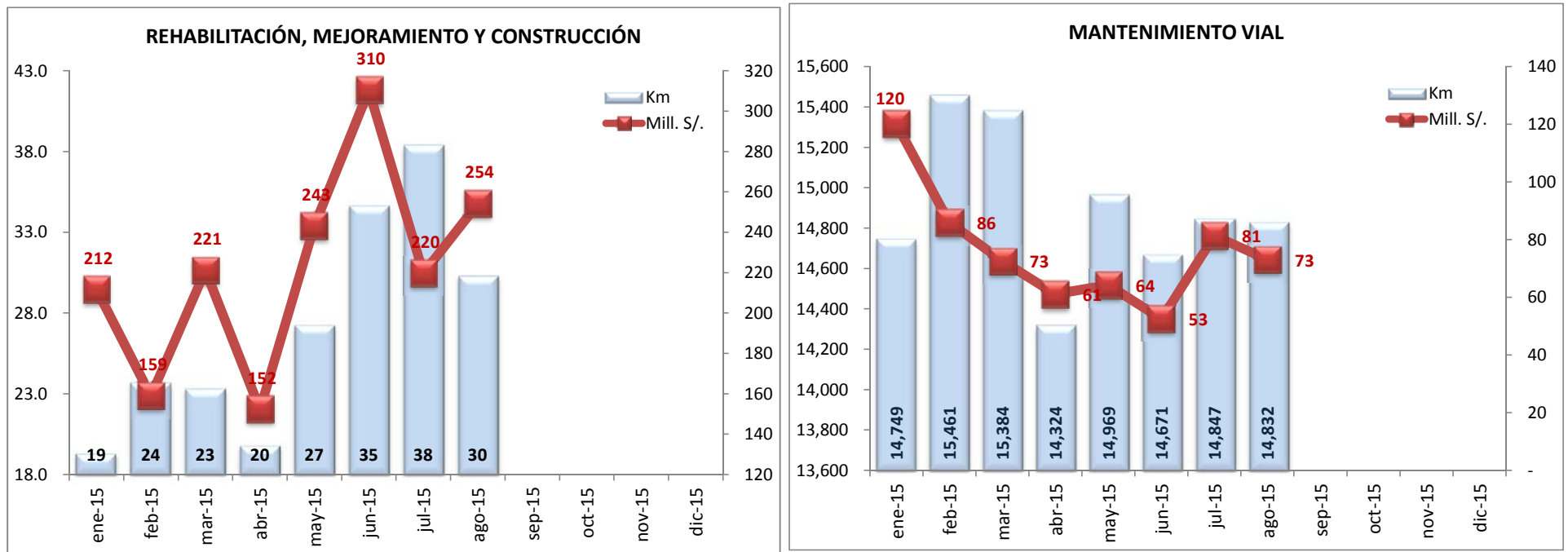
1/ El mantenimiento rutinario no es acumulable por periodos

2/ Información corresponde al mantenimiento rutinario.

3/ Información de OSITRAN - OGPP

4/ De acuerdo al Contrato de Concesión se debe mantener las carreteras concesionadas

Gráfico Nº 3.a: Intervenciones en la Red Vial Nacional NO CONCESIONADA - Avance mensual Año 2015



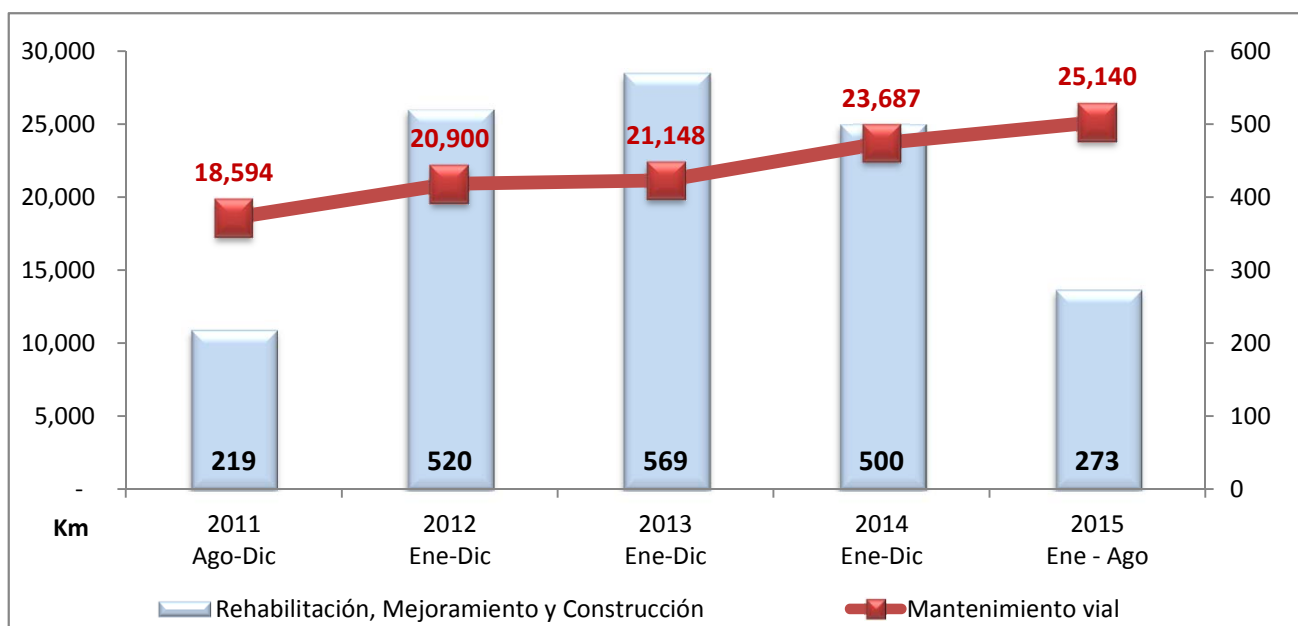
Fuente: PROVIAS NACIONAL. Elaboración: OPEI/PFISICA

**Anexo Nº 3.b: AVANCE FÍSICO DEL GOBIERNO AGO 2011 - AGO 2015**  
**Intervenciones en la RVN (Km)**

Intervenciones	Unidad Medida	2011 Ago-Dic	2012 Ene-Dic	2013 Ene-Dic	2014 Ene-Dic	2015 Ene - Ago	Ago 2011 - Ago 2015
<b>RVN NO CONCESIONADA</b>	<b>Km</b>	<b>14,274</b>	<b>16,407</b>	<b>16,704</b>	<b>19,174</b>	<b>19,147</b>	<b>19,147</b>
<b>Rehabilitación, Mejoramiento y Construcción</b>	<b>Km</b>	<b>189</b>	<b>350</b>	<b>496</b>	<b>419</b>	<b>217</b>	<b>1,671</b>
Rehabilitación, Mejoramiento y Construcción	Km	189	350	496	419	217	1,671
<b>Mantenimiento vial</b>	<b>Km</b>	<b>14,085</b>	<b>16,057</b>	<b>16,207</b>	<b>18,755</b>	<b>18,930</b>	<b>17,476</b>
Rutinario de la RVN Pavimentada	Km-Año	1,158	1,309	1,876	2,287	2,618	2,618
Rutinario de la RVN No Pavimentada	Km-Año	1,218	2,055	2,255	3,279	3,664	2,071
Periódico de la RVN Pavimentada	Km	85		2	53	9	148
Por Niveles de Servicio	Km-Año	11,624	12,693	12,075	13,137	12,639	12,639
<b>RVN CONCESIONADA</b>	<b>Km</b>	<b>4,539</b>	<b>5,013</b>	<b>5,013</b>	<b>5,012</b>	<b>6,266</b>	<b>6,266</b>
<b>Rehabilitación, Mejoramiento y Construcción</b>	<b>Km</b>	<b>30</b>	<b>170</b>	<b>73</b>	<b>81</b>	<b>57</b>	<b>411</b>
Cofinanciada	Km	13	113	-	-	-	126
Autofinanciadas	Km	17	57	73	81	57	285
<b>Conservación y Mantenimiento</b>	<b>Km-Año</b>	<b>4,509</b>	<b>4,843</b>	<b>4,940</b>	<b>4,931</b>	<b>6,209</b>	<b>5,855</b>
Cofinanciada	Km-Año	3,765	3,665	3,778	3,777	4,653	4,527
Autofinanciadas	Km-Año	743	1,178	1,163	1,155	1,556	1,328
<b>TOTAL INTERVENCIÓN</b>	<b>Km</b>	<b>18,813</b>	<b>21,420</b>	<b>21,717</b>	<b>24,186</b>	<b>25,413</b>	<b>25,413</b>
<b>RED VIAL NACIONAL EXISTENTE*</b>	<b>Km</b>	<b>23,319</b>	<b>24,593</b>	<b>25,005</b>	<b>25,005</b>	<b>25,665</b>	
COBERTURA	%	81	87	87	97	99	

(\*) Para el año vigente según establecida en el POI

Intervenciones	Unidad Medida	2011 Ago-Dic	2012 Ene-Dic	2013 Ene-Dic	2014 Ene-Dic	2015 Ene - Ago	Ago 2011 - Ago 2015
<b>Rehabilitación, Mejoramiento y Construcción</b>	<b>Km</b>	<b>219</b>	<b>520</b>	<b>569</b>	<b>500</b>	<b>273</b>	<b>2,082</b>
RVN NO CONCESIONADA	Km	189	350	496	419	217	1,671
RVN CONCESIONADA	Km	30	170	73	81	57	411
<b>Mantenimiento vial</b>	<b>Km</b>	<b>18,594</b>	<b>20,900</b>	<b>21,148</b>	<b>23,687</b>	<b>25,140</b>	<b>23,331</b>
RVN NO CONCESIONADA	Km-Año	14,085	16,057	16,207	18,755	18,930	17,476
RVN CONCESIONADA	Km-Año	4,509	4,843	4,940	4,931	6,209	5,855
<b>TOTAL INTERVENCIÓN</b>	<b>Km</b>	<b>18,813</b>	<b>21,420</b>	<b>21,717</b>	<b>24,186</b>	<b>25,413</b>	<b>25,413</b>

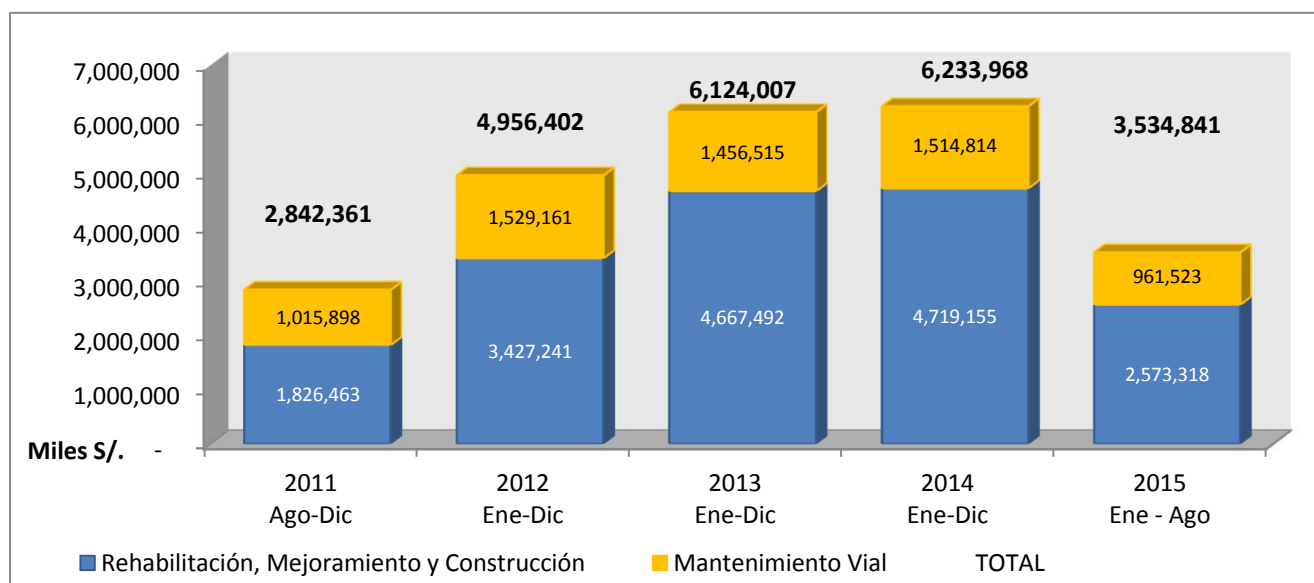


**Anexo N° 3.c: AVANCE FINANCIERO DEL GOBIERNO AGO 2011 - AGO 2015**  
**Intervenciones en la RVN (Miles S/. Devengados)**

INTERVENCIONES	2011 Ago-Dic	2012 Ene-Dic	2013 Ene-Dic	2014 Ene-Dic	2015 Ene - Ago	Ago 2011 - Ago 2015	Particip.
<b>RVN NO CONCESIONADA</b>	<b>1,863,807</b>	<b>3,366,540</b>	<b>4,150,961</b>	<b>4,414,606</b>	<b>2,381,471</b>	<b>16,177,386</b>	<b>68.3%</b>
Rehabilitación, Mejoramiento y Construcción	918,572	2,053,355	3,055,834	3,209,373	1,770,512	11,007,646	46.5%
Rehabilitación, Mejoramiento y Construcción	918,572	2,053,355	3,055,834	3,209,373	1,770,512	11,007,646	46.5%
Mantenimiento Vial	945,235	1,313,185	1,095,127	1,205,233	610,960	5,169,739	21.8%
Rutinario de la RVN Pavimentada	3,437	6,411	11,543	12,093	6,906	40,391	0.2%
Rutinario de la RVN No Pavimentada	3,191	10,788	11,920	21,884	13,149	60,932	0.3%
Periódico de la RVN Pavimentada	43,751	23,025	8,896	26,305	5,838	107,815	0.5%
Por Niveles de Servicio	807,155	1,120,721	896,964	998,108	476,844	4,299,791	18.1%
Emergencias	1,618	84,453	40,697	14,863	2,312	143,943	0.6%
Operación de Peajes	6,757	18,233	19,314	19,722	10,751	74,777	0.3%
Habilitación de Peajes	28	822	1,306	258		2,414	0.0%
Operación Zonales	7,412	16,305	17,602	20,889	14,405	76,613	0.3%
Puentes	59,599	1,069	54,740	58,813	36,249	210,471	0.9%
Gestión	12,288	31,359	32,144	32,297	44,506	152,593	0.6%
<b>RVN CONCESIONADA</b>	<b>978,554</b>	<b>1,589,862</b>	<b>1,973,046</b>	<b>1,819,362</b>	<b>1,153,370</b>	<b>7,514,194</b>	<b>31.7%</b>
Rehabilitación, Mejoramiento y Construcción	907,891	1,373,886	1,611,658	1,509,781	802,806	6,206,022	26.2%
Cofinanciada	899,553	1,342,196	1,576,278	1,430,199	776,926	6,025,151	25.4%
Autofinanciadas	8,338	31,690	35,380	79,582	25,880	180,870	0.8%
Mantenimiento Vial	70,663	215,976	361,389	309,581	350,563	1,308,172	5.5%
Cofinanciada	70,663	215,976	361,389	309,581	350,563	1,308,172	5.5%
Autofinanciadas						-	0.0%
<b>TOTAL INTERVENCION</b>	<b>2,842,361</b>	<b>4,956,402</b>	<b>6,124,007</b>	<b>6,233,968</b>	<b>3,534,841</b>	<b>23,691,579</b>	<b>100%</b>

INTERVENCIONES	2011 Ago-Dic	2012 Ene-Dic	2013 Ene-Dic	2014 Ene-Dic	2015 Ene - Ago	Ago 2011 - Ago 2015	Particip.
Rehabilitación, Mejoramiento y Construcción	1,826,463	3,427,241	4,667,492	4,719,155	2,573,318	17,213,668	73%
RVN NO CONCESIONADA	918,572	2,053,355	3,055,834	3,209,373	1,770,512	11,007,646	46%
RVN CONCESIONADA	907,891	1,373,886	1,611,658	1,509,781	802,806	6,206,022	26%
Mantenimiento Vial	1,015,898	1,529,161	1,456,515	1,514,814	961,523	6,477,911	27%
RVN NO CONCESIONADA	945,235	1,313,185	1,095,127	1,205,233	610,960	5,169,739	22%
RVN CONCESIONADA	70,663	215,976	361,389	309,581	350,563	1,308,172	6%
<b>TOTAL INTERVENCION</b>	<b>2,842,361</b>	<b>4,956,402</b>	<b>6,124,007</b>	<b>6,233,968</b>	<b>3,534,841</b>	<b>23,691,579</b>	<b>100%</b>

Fuente: Elaboración propia con información SIAF-MEF.



Anexo 3.1: Rehabilitación y mejoramiento de Carreteras de la RVN No Concesionada - Avance físico Agosto 2015

Interv.	T	Proy/Prod		Meta		Finalidad de la Meta	Meta Global				Avance Fisico		Meta		Avance de la Meta Fisica				Avance Total			Presupuesto s/.				
		Cód. Fas	Sec	SIA	Sec PFI		SNIP	Meta Fisica	Unidad de Medida	Inicio	Fin	Logrado a 2013	Logrado 2014	POI 2015	Unidad de Medida	I Trim	II Trim	Jul	Ago	Logrado 2015 Ene-Ago	A Ago-2015	% A Ago-2015	PIA	PIM	Devengado Ene-Ago	
RVN NO CONCESIONADA																										
<b>Rehabilitación, Mejoramiento y Construcción</b>																										
<b>Rehabilitación, Mejoramiento y Construcción</b>																										
							2,536.055	Kilómetro			1,002.865	418.550	375.934	Kilómetro	66.432	81.754	38.377	34.128	216.867	1,691.582	62.839	1,660,328,781	2,427,934,126	1,339,952,532		
		2002060				Rehabilitación y Mejoramiento de Carretera Tingo María - Aguaytía - Pucallpa	2434	58.053	Kilómetro		50.109	0.421	3.329	Kilómetro	0.676	0.113	0.137	0.088	1.015	51.545	88.790	21,479,426	35,686,225	9,764,084		
						Tr. Pte. Chino - Aguaytía		7.944	Kilómetro											1.015	1.436	18.077	21,479,426	33,718,223	7,796,082	
		04 Obra	0068	0088		0083807. Carretera Puente Chino - Aguaytía (sectores Dañados)	2434	7.944	Kilómetro	ago/2014	feb/2016		0.421	3.329	Kilómetro	0.676	0.113	0.137	0.088	1.015	1.436	18.077	21,479,426	33,718,223	7,796,082	
						Tr. San Alejandro - Neshuya		50.109	Kilómetro												50.109	100.000		1,968,002	1,968,002	
		04 Obra	0594	0002		0060981 Rehabilitación Y Mejoramiento Carretera Tramo San Alejandro - Neshuya	2434	50.109	Kilómetro	may/2008	nov/2010										50.109	100.000		1,968,002	1,968,002	
		2002210				Rehabilitación y Mejoramiento de la Carretera Chamaya - Jaen - San Ignacio - Rio Canchis	8880	54.580	Kilómetro																	
						Tr. Pericos - San Ignacio		54.580	Kilómetro																	
		04 Obra	0073	0116		0052497. Pericos San Ignacio (inc Via De Evitamiento)	8880	54.580	Kilómetro	ene/2013	ago/2015			6.785	Kilómetro	2.588	2.647	2.303	1.037	8.575	54.580	100.000	20,950,166	38,183,434	38,166,369	
		2002604				Rehabilitación y Mejoramiento de la Carretera Casma-Yautan-Huaraz	3286	39.330	Kilómetro																	
						Tr. Il Paríacoto - Yupash		39.330	Kilómetro																	
		079 CE N°	003-2007-MTC/20		(30.Nov.07) con Gobierno Regional de Ancash		39.330	Kilómetro																		
		04 Obra	0595	0149		0073007 Rehabilitación Y Mejoramiento De La Carretera Casma-yautan-huaraz Tramo Paríacoto Yupash	3286	39.330	Kilómetro	may/2009	oct/2011										39.330	100.000		8,484,063	8,484,062	
		2015918				Integración Vial Tacna -La Paz	1249	41.220	Kilómetro																	
						Tramo III:Km 146+180 (Dv. Tripartito) - Km 187+404 (Frontera con Bolivia)		41.220	Kilómetro																	
		04 Obra	0693	2180		0165317 Integración Vial Tacna La Paz Tramo Tacna-la Colpa Km 146+180 - Km187+404 Region Tacna	1249	41.220	Kilómetro	oct/2015	oct/2017														25,006,044	
		2015973				Rehabilitación y Mejoramiento de la Carretera Juanjui - Tocache	2794	135.280	Kilómetro																	
						Tr. Juanjui - Campanilla		43.280	Kilómetro																	
		04 Obra	0446	0221		0053030 Tramo Juanjui Campanilla	2794	43.280	Kilómetro	abr/2013	dic/2014															
						Tr. Campanilla - Perlamayo - La Polvora - Pizarron - Pizana		92.000	Kilómetro																	
		04 Obra	0702	2376		0132474 Rehabilitación Y Mejoramiento Tramo Pizana-la Polvora-pizarron-perlamayo-campanilla	2794	92.000	Kilómetro	may/2007	sep/2009															
		2022221				Rehabilitación y Mejoramiento de la Carretera Ollantaytambo - Quillabamba	6655	54.086	Kilómetro																	
						Tr. Alfamayo - Chaullay - Quillabamba		54.086	Kilómetro																	
		04 Obra	0538	0230		0047552 Alfamayo Chaullay Quillabamba	6655	54.086	Kilómetro	abr/2010	ago/2013															
		2022937				Rehabilitación y Mejoramiento de la Carretera Trujillo - Shiran - Huamachuco	3291	70.899	Kilómetro																	
						Tr. Dv. Otuzco - Dv. Callacuyan		70.899	Kilómetro																	
		04 Obra	0570	0233		0088499 Dv. Otuzco - Dv. Callacuyan	3291	70.899	Kilómetro	nov/2010	mar/2014															
		2026654				Rehabilitación y Mejoramiento de la Carretera Dv. Tocache-Tocache	17234	63.940	Kilómetro																	
						Tr. Pte. Pucayacu - Pte. Porongo		63.940	Kilómetro																	
		04 Obra	0452	0003		0043649 Rehabilitación Y Mejoramiento Carretera Dv. Tocache-tocache Tramo Pte. Pucayacu - Pte. Porongo	17234	63.940	Kilómetro	ago/2008	jul/2011															
		2026767				Rehabilitación y Mejoramiento de la Carretera Quinua-San Francisco	16256	94.590	Kilómetro																	
						Tr. Quinua - San Francisco Km. 78+500 - 172+420		94.590	Kilómetro																	
		04 Obra	0080	0406		0052671. Quinua San Francisco Km 78 500 Al Km 172 420	16256	94.590	Kilómetro	abr/2012	oct/2016															
		2027711				Rehabilitación y Mejoramiento de la Carretera Patahuasi - Yauri - Sicuani	3876	10.000	Kilómetro																	
						Tr. Colpahuayco - Langui		10.000	Kilómetro																	
		04 Obra	0701	0241		0115286 Rehabilitación Y Mejoramiento De La Carretera: Patahuasi - Yauri - Sicuani Tramo Colpahuayco-langui	3876	10.000	Kilómetro	oct/2017	abr/2019															
		2028339				Rehabilitación y Mejoramiento de la Carretera Cajamarca-Celendin-Balzas	4653	68.780	Kilómetro																	
						Tr. La Encañada (Km. 26) - Km. 52+000		26.000	Kilómetro																	
		04 Obra	0642	0464		0063496 Rehabilitación Y Mejoramiento Carretera Cajamarca - Celendin - Balzas, Tramo Km. 26+000 Al Km. 52+000 (saldo De Obra)	4653	26.000	Kilómetro	ene/2013	jun/2014															
						Tr. Km. 52+000 - Celendin		42.780	Kilómetro																	
		04 Obra	0667	0446		0094785 Rehabilitación Y Mejoramiento Carretera Cajamarca - Celendin - Balzas, Tr. Km 52 - Celendin	4653	42.780	Kilómetro	dic/2011	nov/2013															









Anexo 3.1: Rehabilitación y mejoramiento de Carreteras de la RVN No Concesionada - Avance físico Agosto 2015

Proy/Prod		Meta				Meta Global				Avance Físico		Meta		Avance de la Meta Física				Avance Total			Presupuesto s/.							
Interv	T	Cód. Fas	Sec	SI	Rec	PFI	Finalidad de la Meta	SNIP	Meta Física	Unidad de Medida	Inicio	Fin	Logrado a 2013	Logrado 2014	POI 2015	Unidad de Medida	I Trim	II Trim	Jul	Ago	Logrado 2015 Ene-Ago	A Ago-2015	% A Ago-2015	PIA	PIM	Devengado Ene-Ago		
<b>RVN CONCESIONADA Y OTROS</b>																												
Rehabilitación, Mejoramiento y Construcción																												
<b>Rehabilitación, Mejoramiento y Construcción</b>																												
									679.368	Kilómetro			69.470	253.994	212.000	Kilómetro	111.192	40.128		2.110	153.430	476.894	70.197		130.119,142	349.797,634	189.807,717	
							2094591 Construcción de la Vía de Evitamiento Urcos	15058	3.880	Kilómetro						Kilómetro	3.600	0.280			3.880	3.880	100.000			4.541,958	4.541,958	
							Tr. Vía de Evitamiento Urcos		3.880	Kilómetro						Kilómetro	3.600	0.280			3.880	3.880	100.000			4.541,958	4.541,958	
							04 Obra 0507 0985 0048580 Construcción De La Vía De Evitamiento Urcos	15058	3.880	Kilómetro	may/2014	abr/2015				Kilómetro	3.600	0.280			3.880	3.880	100.000			4.541,958	4.541,958	
							2173121 Longitudinal de La Sierra Norte, Tramo Chota-Cochabamba-Cutervo-Santo Domingo de La Ca	103730	91.400	Kilómetro						Kilómetro	9.140				9.140	9.140	10.000			134.889,600	53.787,841	
							Tr. Chota - Cutervo - Chiple		91.400	Kilómetro						Kilómetro	9.140				9.140	9.140	10.000			134.889,600	53.787,841	
							04 Obra 0517 1604 0118924 Rehabilitación Y Mejoramiento Tramo Cochabamba - Cutervo - Santo Domingo De La Capilla - Chiple	103730	91.400	Kilómetro	oct/2014	nov/2016				Kilómetro	9.140				9.140	9.140	10.000			134.889,600	53.787,841	
							2179050 Rehabilitación de la Carretera Panamericana Norte Tramo III Km 886+600 Al Km 1033+100	258061	146.500	Kilómetro			69.470	77.030		Kilómetro						146.500	100.000			76.731	76.731	
							Tramo III: Limite Piura (Km. 886+600) - Sullana (Km. 1033+100)		146.500	Kilómetro			69.470	77.030		Kilómetro						146.500	100.000			76.731	76.731	
							069 Acuerdo DGCT y COVIAL (15. Ago. 2013)		146.500	Kilómetro			69.470	77.030		Kilómetro						146.500	100.000			76.731	76.731	
							04 Obra 0506 1712 0115947 Rehabilitación De La Carretera Panamericana Norte Tramo Iii Km 886+600 Al Km 1033+100	258061	146.500	Kilómetro	sep/2013	jul/2014	69.470	77.030		Kilómetro						146.500	100.000			76.731	76.731	
							2188747 Rehabilitación de la Carretera Panamericana Norte Tramo II: Km. 557+000 al Km. 886+600	279073	329.600	Kilómetro			165.426	212.000		Kilómetro	98.452	39.848		2.110	140.410	305.836	92.790			130.119,142	140.521,985	130.449,472
							Tramo II: Trujillo (Km. 557+000)- Limite Piura (Km. 886+600)		329.600	Kilómetro			165.426	212.000		Kilómetro	98.452	39.848		2.110	140.410	305.836	92.790			130.119,142	140.521,985	130.449,472
							073 Acuerdo DGCT y COVISOL (21. Mar. 2014)		329.600	Kilómetro			165.426	212.000		Kilómetro	98.452	39.848		2.110	140.410	305.836	92.790			130.119,142	140.521,985	130.449,472
							04 Obra 0245 1714 0131531 Rehabilitación De La Carretera Panamericana Norte Tramo Km. 557+000 Al Km. 886+600	279073	329.600	Kilómetro	may/2014	oct/2015	165.426	212.000		Kilómetro	98.452	39.848		2.110	140.410	305.836	92.790			130.119,142	140.521,985	130.449,472
							2196783 Construcción de la Vía de Evitamiento a la Ciudad de Piura (IIRSA Norte)	250148	11.538	Kilómetro				11.538		Kilómetro							11.538	100.000			3.000,000	951,716
							Tr. Vía de Evitamiento a la ciudad de Piura (IIRSA Norte)		11.538	Kilómetro				11.538		Kilómetro							11.538	100.000			3.000,000	951,716
							04 Obra 0572 2067 0132473 Construcción De La Vía De Evitamiento De Piura	250148	11.538	Kilómetro	mar/2014	jul/2014		11.538		Kilómetro							11.538	100.000			3.000,000	951,716
							2233842 Construcción de la Autopista Puno - Juliaca	92806	48.450	Kilómetro						Kilómetro											66.767,360	
							Tr. Autopista Juliaca - Puno		48.450	Kilómetro						Kilómetro											66.767,360	
							04 Obra 0624 1595 0110915 Autopista Juliaca - Puno	92806	48.450	Kilómetro	jun/2015	dic/2016				Kilómetro											66.767,360	
							2235630 Construcción de la Segunda Calzada de la Carretera Piura - Paita	299572	48.000	Kilómetro						Kilómetro												
							Tr. Piura - Paita		48.000	Kilómetro						Kilómetro												
							04 Obra 0653 2139 0159186 Construcción De La Segunda Calzada De La Carretera Piura - Paita Region Piura	299572	48.000	Kilómetro	ene/2017	oct/2019				Kilómetro												
<b>TOTAL Rehabilitación, Mejoramiento y Construcción</b>									<b>3.215.423</b>	<b>Kilómetro</b>			<b>1.072.335</b>	<b>672.544</b>	<b>587.934</b>	<b>Kilómetro</b>	<b>177.624</b>	<b>121.882</b>	<b>38.377</b>	<b>36.238</b>	<b>370.297</b>	<b>2.168.476</b>		<b>1.790.447.923.000</b>	<b>2.777.731.760.000</b>	<b>1.529.760.248.370</b>		

Anexo 3.2: Mantenimiento Rutinario de Carreteras pavimentadas de la RVN No Concesionada - Avance físico Agosto 2015

Proy/Prod	Meta					Meta Global				Avance Fisico		Meta		Avance de la Meta Fisica				Avance Total			Presupuesto s/.					
	Interv	Cod.	Fase	Sec	Fin	Finalidad de la Meta	Meta Fisica	Unidad de Medida	Inicio	Fin	Logrado a 2013	Logrado 2014	POI 2015	Unidad de Medida	I Trim	II Trim	Jul	Ago	Logrado 2015 Ene-Ago	A Ago-2015	% A Ago-2015	PIA	PIM	Devengado Ene-Ago		
RVN NO CONCESIONADA																										
Mantenimiento Vial																										
Rutinario de la RVN Pavimentada							3,305.502	Kilómetro			945.630	1,655.820	1,524.720	Kilómetro	1,706.220	1,749.870	1,990.500	2,046.610	2,618.180	2,618.180	79.207	8,717,343	17,323,701	6,905,801		
G121 Mantenimiento Rutinario Pavimentado							3,305.502	Kilómetro			945.630	1,655.820	1,524.720	Kilómetro	1,706.220	1,749.870	1,990.500	2,046.610	2,618.180	2,618.180	79.207	8,717,343	17,323,701	6,905,801		
Casma - Huaraz							143.266	Kilómetro			146.000	145.960	145.960	Kilómetro	145.960	145.960	145.960	145.960	145.960	145.960	145.960	101.880	1,520,103	1,716,544	658,348	
21	Mrp	0332	0178	0053682	Mantenimiento Rutinario Asfaltado - Casma - Huaraz		143.266	Kilómetro	ene/2015	dic/2015	146.000	145.960	145.960	Kilómetro	145.960	145.960	145.960	145.960	145.960	145.960	101.880	1,520,103	1,716,544	658,348		
Tr. Río Seco - El Ahorcado - Sayán, Region Lima							42.660	Kilómetro						Kilómetro	24.600	24.600	24.600	24.600	24.600	24.600	24.600	57.665		500,004	147,687	
21	Mrp	0593	2167	0159702	Mantenimiento Rutinario Carretera Río Seco - El Ahorcado - Sayán, Region Lima		42.660	Kilómetro	ene/2015	dic/2015				Kilómetro	24.600	24.600	24.600	24.600	24.600	24.600	57.665		500,004	147,687		
Tr. Punta Bombon - Fundicion - Ilo							94.100	Kilómetro				145.000	93.700	Kilómetro	109.210	109.210	109.210	109.210	109.210	109.210	109.210	116.057	961,325	2,002,260	268,196	
21	Mrp	0336	1716	0113460	Mantenimiento Rutinario Carretera Punta De Bombon - Ilo		94.100	Kilómetro	ene/2015	dic/2015		145.000	93.700	Kilómetro	109.210	109.210	109.210	109.210	109.210	109.210	116.057	961,325	2,002,260	268,196		
Tr. Hualgayoc - Yanacocha							51.000	Kilómetro			51.000	50.980		Kilómetro	50.980	50.980	50.980	50.980	50.980	50.980	50.980	99.961		871,936	560,398	
21	Mrp	0608	0944	0082097	Mantenimiento Rutinario Carretera Dv. Yanacocha - Hualgayoc		51.000	Kilómetro	ene/2015	dic/2015	51.000	50.980		Kilómetro	50.980	50.980	50.980	50.980	50.980	50.980	99.961		871,936	560,398		
Ayacucho- Andahuaylas-Puente- Sahuinto							384.500	Kilómetro			384.500	380.500		Kilómetro	380.500				380.500	380.500	98.960		432,154	419,563		
21	Mrp	0574	1709	0117422	Mantenimiento Rutinario Carretera Ayacucho - Andahuaylas Puente Sahuinto		384.500	Kilómetro	ene/2015	feb/2015	384.500	380.500		Kilómetro	380.500				380.500	380.500	98.960		432,154	419,563		
Cañete-Lunahuana-Pacarán-Chupaca y Rehabilitación del Tramo Zuniga-Dv. Yauyos-Ronchas							281.730	Kilómetro			281.730	271.760		Kilómetro	271.760	271.760	271.760	271.760	271.760	271.760	271.760	96.461		1,357,914	611,829	
21	Mrp	0554	1710	0117441	Mantenimiento Rutinario Carretera Cañete - Lunahuana - Pacaran - Zuniga - Dv. Yauyos - Limite Departamental		281.730	Kilómetro	ene/2015	sep/2015	281.730	271.760		Kilómetro	271.760	271.760	271.760	271.760	271.760	271.760	96.461		1,357,914	611,829		
Dv. Bayovar - Bappo - Sechura - Piura - Dv. Bayovar							90.791	Kilómetro						Kilómetro		157.000	157.000	157.000	157.000	157.000	157.000	172.925		454,865	342,203	
21	Mrp	0656	2285	0162318	Mantenimiento Rutinario Carretera Dv. Bayovar - Bappo - Sechura - Piura Region Piura		90.791	Kilómetro	may/2015	dic/2015				Kilómetro		157.000	157.000	157.000	157.000	157.000	172.925		454,865	342,203		
Emp. AR-105 (Acayo) - Andamayo - Viraco - Dv. Machaguay - Andagua - Ayo- Huambo-Cabanacond							352.000	Kilómetro					410.000	Kilómetro												
21	Mrp	-	1994	Emp. PE-34A (Dv. Vizcachane)-Vizchane-Chivay-Cabanaconde-Huambo-Ayo-Andagua-Dv. Aplao			352.000	Kilómetro	abr/2015	ago/2015			410.000	Kilómetro												
Huanuco - La Union - Huallanca - Dv. Antamina							172.000	Kilómetro						Kilómetro		170.800	170.800	170.800	170.800	170.800	170.800	99.302		1,979,947	929,679	
21	Mrp	0640	2183	0161539	Mantenimiento Rutinario Carretera Huanuco - La Union - Huallanca - Dv. Antamina Region Huanuco		172.000	Kilómetro	may/2015	dic/2015				Kilómetro		170.800	170.800	170.800	170.800	170.800	99.302		1,979,947	929,679		
Humajalso- Desaguadero							207.000	Kilómetro				191.760	191.760	Kilómetro	191.760	191.760	191.760	191.760	191.760	191.760	191.760	92.638	906,060	524,479	174,283	
21	Mrp	0337	1719	0124377	Mantenimiento Rutinario Carretera Humajalso - Desaguadero		207.000	Kilómetro	mar/2015	sep/2015		191.760	191.760	Kilómetro	191.760	191.760	191.760	191.760	191.760	191.760	92.638	906,060	524,479	174,283		
Juliaca - Lampa							33.067	Kilómetro						Kilómetro										198,181		
21	Mrp	0713	2377	0172019	Mantenimiento Rutinario Carretera Juliaca - Lampa Region Puno		33.067	Kilómetro	ago/2015	dic/2015				Kilómetro										198,181		
Mala - Calango - La Capilla - Buena Vista - San Juan de Tantarache							146.200	Kilómetro					146.200	Kilómetro												
21	Mrp	-	1457	0134358	Mantenimiento Rutinario Carretera Mala - Calango - La Capilla - Buena Vista - San Juan de Tantarache		146.200	Kilómetro					146.200	Kilómetro												
Pimentel-Emp PE 1N/ Chiclayo - Chongoyape - Puente Cumbil - Emp PE 3N (Cochabamba) - Chota							300.000	Kilómetro						Kilómetro			319.090	319.090	319.090	319.090	319.090	106.363		1,274,706	80,955	
21	Mrp	0691	2354	0167962	Mantenimiento Rutinario Carretera Pimentel - Emp Pe-1n/ Chiclayo - Chongoyape - Pte Cumbil - Emp Pe-3n (cochabamba) - Chota Y Pte Cumbil - S		300.000	Kilómetro	jul/2015	dic/2015				Kilómetro			319.090	319.090	319.090	319.090	106.363		1,274,706	80,955		
Tacna - Ilo							149.200	Kilómetro				138.570	138.570	Kilómetro	138.570	138.570	138.570	138.570	138.570	138.570	138.570	92.875	1,385,700	780,010	456,003	
21	Mrp	0339	1824	0135167	Mantenimiento Rutinario Carretera Tacna - Ilo		149.200	Kilómetro	ene/2015	dic/2015		138.570	138.570	Kilómetro	138.570	138.570	138.570	138.570	138.570	138.570	92.875	1,385,700	780,010	456,003		
Tacna - Palca							55.470	Kilómetro				43.600	43.600	Kilómetro	43.600	43.600	43.600	43.600	43.600	43.600	43.600	78.601	486,078	630,005	247,197	
21	Mrp	0338	1826	0135166	Mantenimiento Rutinario Carretera Tacna - Palca		55.470	Kilómetro	ene/2015	dic/2015		43.600	43.600	Kilómetro	43.600	43.600	43.600	43.600	43.600	43.600	78.601	486,078	630,005	247,197		
Tacna - Tarata							88.540	Kilómetro				86.000	86.000	Kilómetro	86.000	86.000	86.000	86.000	86.000	86.000	86.000	97.131	846,000	680,000	397,485	
21	Mrp	0340	1825	0135168	Mantenimiento Rutinario Carretera Tacna - Tarata		88.540	Kilómetro	ene/2015	dic/2015		86.000	86.000	Kilómetro	86.000	86.000	86.000	86.000	86.000	86.000	97.131	846,000	680,000	397,485		

Anexo 3.2: Mantenimiento Rutinario de Carreteras pavimentadas de la RVN No Concesionada - Avance físico Agosto 2015

Proy/Prod	Meta				Meta Global				Avance Fisico		Meta		Avance de la Meta Fisica				Avance Total			Presupuesto s/.							
	Interv	Cod	Fase	Sec	SI	Rec	PF	Finalidad de la Meta	Meta Fisica	Unidad de Medida	Inicio	Fin	Logrado a 2013	Logrado 2014	POI 2015	Unidad de Medida	I Trim	II Trim	Jul	Ago	Logrado 2015 Ene-Ago	A Ago-2015	% A Ago-2015	PIA	PIM	Devengado Ene-Ago	
								26.190	Kilómetro																		
	21	Mrp	-			1717	Mantenimiento Rutinario Carretera Arequipa - Chiguata	26.190	Kilómetro	sep/2015	dic/2015																
							Tr. Cajabamba - Huamachuco - Ruta PE-3N - Dv. Callacayun - Dv. Otuzco	191.198	Kilómetro										112.610	112.610	112.610	112.610	58.897		1,105,933	612,292	
							0162317 Mantenimiento Rutinario Carretera Cajabamba - Huamachuco Y Dv. Cayacuyan - Dv. Otuzco Region Cajamarca		Kilómetro																		
							0163275 Mantenimiento Rutinario Carretera Cajabamba - Huamachuco, Ruta Pe-3n Y Dv. Callacayun - Dv. Otuzco, Ruta Pe-10a Region Cajamarca	191.198	Kilómetro	jun/2015	dic/2015								112.610	112.610	112.610	112.610	58.897		1,105,933	612,292	
							Tr. Chile-San Pablo -Empalme Ruta PE03-N Km. 25	126.000	Kilómetro						75.000	Kilómetro	75.000	75.000			75.000	75.000	59.524				
							Mantenimiento Dv. Chile san Pablo Cajamarca (CONVENIO YANACOCCHA)	126.000	Kilómetro	ene/2015	jun/2015				75.000	Kilómetro	75.000	75.000			75.000	75.000	59.524				
							Tr. Chupaca - Pilcomayo	29.369	Kilómetro				8.600	6.000	6.000	Kilómetro	6.000	6.000	6.000	6.000	6.000	6.000	6.000	20.430	490,731	281,629	143,520
							0091073. Mantenimiento Rutinario Carretera Chupaca - Pilcomayo - Chupuro - Emp. Pe 3s	29.369	Kilómetro	feb/2015	sep/2015	8.600	6.000	6.000	Kilómetro	6.000	6.000	6.000	6.000	6.000	6.000	6.000	6.000	20.430	490,731	281,629	143,520
							Tr. Emp. PE-3S (Puno) - Vilque - Mañazo - Emp. PE-34A (Hualaquita)	56.110	Kilómetro											56.110	56.110	56.110	56.110	100.000		500,005	48,659
							0160582 Mantenimiento Rutinario Carretera Puno - Vilque - Mañazo - Hualaquita Region Puno	56.110	Kilómetro	ago/2015	dic/2015								56.110	56.110	56.110	56.110	100.000		500,005	48,659	
							Tr. Huancayo - Jauja - Tarma	96.350	Kilómetro									96.350	96.350	96.350	96.350	96.350	96.350	100.000		500,002	
							0164172 Mantenimiento Rutinario Carretera Jauja - Huancayo Y Jauja - Tarma Region Junin	96.350	Kilómetro	jun/2015	dic/2015							96.350	96.350	96.350	96.350	96.350	96.350	100.000		500,002	
							Tr. Marcavilca - Dv. Poechos - El Alamor	68.000	Kilómetro				68.000	66.210	66.210	Kilómetro	66.210	66.210	66.210	66.210	66.210	66.210	66.210	97.368	703,546	803,127	401,060
							0053692. Mantenimiento Rutinario Asfaltado - Sullana - El Alamor	68.000	Kilómetro	ene/2015	dic/2015	68.000	66.210	66.210	Kilómetro	66.210	66.210	66.210	66.210	66.210	66.210	66.210	66.210	97.368	703,546	803,127	401,060
							Tr. Pte. Camiara - Tacna - La Concordia	115.050	Kilómetro					121.780	116.010	Kilómetro	116.070	116.070			116.070	116.070	100.887	1,217,800	730,000	406,443	
							0135169. Mantenimiento Rutinario Carretera Puente Camiara - Tacna - La Concordia	115.050	Kilómetro	ene/2015	jun/2015			121.780	116.010	Kilómetro	116.070	116.070			116.070	116.070	100.887	1,217,800	730,000	406,443	
							Tr. Tica Tica - Puquin -Pte. Angostura	5.711	Kilómetro				5.800	7.700	5.710	Kilómetro								200,000			
							0054615. Mantenimiento Rutinario Carretera Tica Tica - Puquin -pte. Angostura	5.711	Kilómetro	ago/2015	dic/2015	5.800	7.700	5.710	Kilómetro									200,000			

### Anexo 3.3: Mantenimiento Rutinario de Carreteras no pavimentadas de la RVN No Concesionada - Avance físico Agosto 2015

Proy/Prod	Meta		Meta Global				Avance Físico		Meta		Avance de la Meta Física				Avance Total			Presupuesto s/.							
	Interv	Cod. FASDEC SIA	Sec	PEF	Finalidad de la Meta	Meta Física	Unidad de Medida	Inicio	Fin	Logrado a 2013	Logrado 2014	POI 2015	Unidad de Medida	I Trim	II Trim	Jul	Ago	Logrado 2015 Ene-Ago	A Ago-2015	% A Ago-2015	PIA	PIM	Devengado Ene-Ago		
RVN NO CONCESIONADA																									
Rutinario de la RVN No Pavimentada						3,863.656	Kilómetro			1,708.650	3,126.100	2,144.062	Kilómetro	2,925.060	3,575.170	3,635.030	3,633.395	3,664.220	3,664.220	94.838	20,076,850	30,457,317	13,149,372		
G1122 Mantenimiento Rutinario No Pavimentado						3,863.656	Kilómetro			1,708.650	3,126.100	2,144.062	Kilómetro	2,925.060	3,575.170	3,635.030	3,633.395	3,664.220	3,664.220	94.838	20,076,850	30,457,317	13,149,372		
					Dv. Chaglla - Pozuzo - Oxampampa y Emp. 18B - Río Codo - Codo de Pozuzo - Emp. PE-5NA (Puerto Inca)	60.090	Kilómetro				120.000	120.000	Kilómetro	120.000	120.000	120.000	120.000	120.000	120.000	120.000	120.000	199.700	1,100,002	1,685,530	896,642
		22 Mmp	0343	1814	0054674. Mantenimiento Rutinario Carretera Pozuzo - Santa Rosa - Codo Del Pozuzo	60.090	Kilómetro	feb/2015	dic/2015			120.000	120.000	120.000	120.000	120.000	120.000	120.000	120.000	120.000	199.700	1,100,002	1,685,530	896,642	
					Emp PE-1S- Chinchá - Armas - Plazapata	200.000	Kilómetro				204.000		Kilómetro										5,180	5,180	
		22 Mmp	0666	1853	0136667 Mantenimiento Rutinario Carretera Emp. Pe 1s Chinchá - Armas - Plazapata	200.000	Kilómetro	jul/2015	dic/2015		204.000		Kilómetro										5,180	5,180	
					Emp PE-1SC - Pte. Los Maestros - Los Molinos - Huaylara	181.000	Kilómetro				117.000		Kilómetro										85,280	84,033	
		22 Mmp	0682	1854	0136666 Mantenimiento Rutinario Carretera Emp. Pe 1sc Puente Los Maestros - Los Molinos - Huaylara	181.000	Kilómetro	jul/2015	dic/2015		117.000		Kilómetro										85,280	84,033	
					Emp PE-32A - Accomarca	9.800	Kilómetro						Kilómetro										300,000		
		22 Mmp	0708	1982	0170793 Mantenimiento Rutinario Carretera Emp Pe-32 A (cayara) - Accomarca Region Ayacucho	9.800	Kilómetro	jul/2015	dic/2015				Kilómetro										300,000		
					Emp. AR-105 (Acoyo) - Andamayo - Viraco - Dv. Machahuay - Andagua - Ayo- Huambo-Cabanaconde - Chivay - Cabanaconde - Andagua - Dv Aplao Region Arequipa	268.780	Kilómetro						Kilómetro		351.600	351.600	351.600	351.600	351.600	351.600	130.813		900,000	233,278	
		22 Mmp	0649	2286	0161836 Mantenimiento Rutinario Carretera Emp Pe-34a - Vizcachane - Chivay - Cabanaconde - Andagua - Dv Aplao Region Arequipa	268.780	Kilómetro	may/2015	dic/2015				Kilómetro		351.600	351.600	351.600	351.600	351.600	351.600	130.813		900,000	233,278	
					Emp. PE 3N - Emp. 10B (Puente Pallar) - Shiracpata - Chugay - Pampa de Huaguil - Aricapampa - Tayabamba - Huancaspata - Emp. Pe-12a ( Pte. Mamahuaje)	180.000	Kilómetro			356.000	334.400	334.400	Kilómetro	334.400	334.400	334.400	334.400	334.400	334.400	334.400	185.778	1,092,646	1,600,002	899,310	
		22 Mmp	0350	0274	0091076. Mantenimiento Rutinario Emp. Pe-3n - Emp. 10b (pte. Pallar) - Shiracpata- Chugay- Pampa De Huaguil - Aricapampa - Tayabamba - Huancaspata - Emp. Pe-12a ( Pte. Mamahuaje)	180.000	Kilómetro	ene/2015	dic/2015	356.000	334.400	334.400	Kilómetro	334.400	334.400	334.400	334.400	334.400	334.400	334.400	185.778	1,092,646	1,600,002	899,310	
					Emp. PE-1N - Pamplona - San José - Cajatambo - Emp. PE-18	211.870	Kilómetro				213.000	213.000	Kilómetro	213.000	213.000	213.000	213.000	213.000	213.000	213.000	100.533	3,144,154	2,169,999	934,707	
		22 Mmp	0357	1812	0132472. Mantenimiento Rutinario Carretera Pativilca - Cajatambo - Oyon	211.870	Kilómetro	ene/2015	dic/2015		213.000	213.000	Kilómetro	213.000	213.000	213.000	213.000	213.000	213.000	213.000	100.533	3,144,154	2,169,999	934,707	
					Emp. PE-1N L (Dv. Tambogrande) - Tambogrande - Platlillos - Paccha - Chulucanas - Morropon - Paltasha	179.946	Kilómetro						Kilómetro												
		22 Mmp	-	2378	0179950 Mantenimiento Rutinario Tambogrande - Chulucanas - Morropon Pacaipampa - Curilcas / El Cincuenta - Chulucanas / Dv. Pte. Carrasquillo Morropon Región Piura	179.946	Kilómetro	sep/2015	dic/2015				Kilómetro												
					Emp. PE-34 K (Dv. Limbaní) - Abra Aricoma - Curupata - Limbaní - Phara	60.180	Kilómetro						Kilómetro												
		22 Mmp	-	1872	0179836 Mantenimiento Rutinario Carretera Dv. Limbaní - Abra - Aricoma - Curupata - Limbaní - Phara Región Puno	60.180	Kilómetro	sep/2015	dic/2015				Kilómetro												
					Emp. Pe-1S (Dv. Aplao) - Corire - Aplao - Chuquibamba - Arma - Cotahuasi - Charcana - Accopampa - Dv. Arma - abra De Viscos - abra Cullis - Cotahuasi - charcana - oyolo - colla - marcabamba - paus	450.000	Kilómetro			448.200			Kilómetro	448.200	448.200	448.200	448.200	448.200	448.200	448.200	448.200	99.600		950,000	501,414
		22 Mmp	0523	2028	0113459 Mantenimiento Rutinario Carretera Pe-1s (dv. Aplao) - arma - pte. Arma - abra De Viscos - abra Cullis - Cotahuasi - charcana - oyolo - colla - marcabamba - paus	450.000	Kilómetro	ene/2015	dic/2015		448.200		Kilómetro	448.200	448.200	448.200	448.200	448.200	448.200	448.200	99.600		950,000	501,414	
					Mala - Calango - La Capilla - Buena Vista - San Juan de Tantarache	146.200	Kilómetro			146.200			Kilómetro	146.200	146.200	146.200	146.200	146.200	146.200	146.200	100.000		1,672,527	438,589	
		22 Mmp	0556	1361	0134358 Mantenimiento Rutinario Carretera Mala - Calango - La Capilla - Buena Vista - San Juan Tantarache	146.200	Kilómetro	ene/2015	dic/2015		146.200		Kilómetro	146.200	146.200	146.200	146.200	146.200	146.200	146.200	100.000		1,672,527	438,589	
					Mencorari - Boca - Sonaro - Puerto Anapi - Río Ene	60.000	Kilómetro			60.000	120.000	120.000	Kilómetro	120.000	120.000	120.000	120.000	120.000	120.000	120.000	200.000	600,003	494,001	166,280	
		22 Mmp	0348	1813	0073472. Mantenimiento Rutinario Carretera Mencorari - Boca - Sonaro - Puerto Anapi - Río Ene	60.000	Kilómetro	mar/2015	dic/2015	60.000	120.000	120.000	Kilómetro	120.000	120.000	120.000	120.000	120.000	120.000	120.000	200.000	600,003	494,001	166,280	
					Niepos - Bolívar	11.300	Kilómetro						Kilómetro			59.860	59.860	59.860	59.860	59.860	529.735		952,874	194,208	
		22 Mmp	0699	2355	0168911 Mantenimiento Rutinario Carretera Niepos Bolívar Region Cajamarca	11.300	Kilómetro	jul/2015	dic/2015				Kilómetro			59.860	59.860	59.860	59.860	59.860	529.735		952,874	194,208	
					Oyotun - Bebederos - La Florida - Niepos	36.950	Kilómetro			36.950	53.800	53.800	Kilómetro	53.800	53.800	53.800	53.800	53.800	53.800	53.800	145.602	1,564,027	1,274,620	864,092	
		22 Mmp	0355	1711	0117421. Mantenimiento Rutinario Carretera Oyotun - Bebederos - La Florida - Niepos	36.950	Kilómetro	ene/2015	dic/2015	36.950	53.800	53.800	Kilómetro	53.800	53.800	53.800	53.800	53.800	53.800	53.800	145.602	1,564,027	1,274,620	864,092	
					Puerto Ocopa - Santa Cruz - C. N. Poyeni	40.000	Kilómetro			40.000	110.000	110.000	Kilómetro	110.000	110.000	110.000	110.000	110.000	110.000	110.000	275.000	440,002	450,002	139,109	
		22 Mmp	0349	1339	0073752. Mantenimiento Rutinario Carretera Puerto Ocopa - Santa Cruz - C. N. Poyeni	40.000	Kilómetro	mar/2015	dic/2015	40.000	110.000	110.000	Kilómetro	110.000	110.000	110.000	110.000	110.000	110.000	110.000	275.000	440,002	450,002	139,109	





Anexo 3.4: Mantenimiento Periódico de Carreteras pavimentadas de la RVN No Concesionada - Avance físico Agosto 2015

o	Proy/Prod			Meta		Meta Global				Avance Físico		Meta		Avance de la Meta Física				Avance Total			Presupuesto s/.									
	Inter	CT	C	Cod. Fase	Sec	SIA	PFI	Finalidad de la Meta	Meta Física	Unidad de Medida	Inicio	Fin	Logrado a 2013	Logrado 2014	POI 2015	Unidad de Medida	I Trim	II Trim	Jul	Ago	Logrado 2015 Ene-Ago	A Ago-2015	% A Ago-2015	PIA	PIM	Devengado Ene-Ago				
RVN NO CONCESIONADA																														
Mantenimiento Vial																														
Periódico de la RVN Pavimentada								206.076	Kilómetro					17.190	Kilómetro					9.000	9.000	9.000	4.367	15,881,285	11,606,425	5,653,304				
G1130 Mantenimiento Periódico								206.076	Kilómetro					17.190	Kilómetro					9.000	9.000	9.000	4.367	15,881,285	11,606,425	5,653,304				
El Reposo - Durán								0.140	Kilómetro					0.140	Kilómetro										1,800,000					
0091070. Mantenimiento Periodico Puntos Críticos De La Carretera El Reposo - Saramiriza Tramo: El Reposo - Duran (km. 74 700 - Km. 74 800)								0.140	Kilómetro	dic/2015	jun/2017			0.140	Kilómetro													1,800,000		
Tr. Capazo - Mazocruz								50.000	Kilómetro						Kilómetro															
0054613 Mantenimiento Periodico De La Carretera Capazo - Mazocruz								50.000	Kilómetro	feb/2016	sep/2017				Kilómetro															
Tr. II: Dv. Marcona - Tanaka (Km 488 + 432 Km 583 + 000)								4.880	Kilómetro					4.880	Kilómetro															
0053779 Obra Mantenimiento Periodico - Evaluacion Y Tratamiento De Sectores Afectados Por Arenamiento En La Carretera Panamericana Sur Sub Tramo II								4.880	Kilómetro	dic/2015	jun/2017			4.880	Kilómetro															
Tr. Pisco Playa (Dv. Pisco)- Dv. Paracas								11.945	Kilómetro					12.170	Kilómetro					9.000	9.000	9.000	75.345			11,606,425	5,653,304			
0146708 Mantenimiento Periodico Carretera Pisco Playa - Paracas Region Ica								11.945	Kilómetro	mar/2015	oct/2015			12.170	Kilómetro			8.000	1.000	9.000	9.000	75.345			11,606,425	5,653,304				
Tr. Rumichaca - Ayacucho								139.111	Kilómetro						Kilómetro											14,081,285				
0140814. Mantenimiento Periodico Rumichaca - Ayacucho								139.111	Kilómetro	mar/2016	nov/2017				Kilómetro											14,081,285				







Anexo 3.5: Conservación Vial por Niveles de Servicio de Carreteras de la RVN No Concesionada - Avance físico Agosto 2015

Tipo Adm. RVN		Tipo y Niv. Int.		Item de Tipo	Proy/Prod	Tramo	Conv/PINV	Meta	Meta Global				Avance Físico		Meta		Avance de la Meta Física				Avance Total			Presupuesto s/.		
Inte	CTCo	Cód. Fase	Sec. SIA	Sec. PFI	Finalidad de la Meta	Meta Física	Unidad de Medida	Inicio	Fin	Logrado a 2013	Logrado 2014	POI 2015	Unidad de Medida	I Trim	II Trim	Jul	Ago	Logrado 2015 Ene-Ago	A Ago-2015	% A Ago-2015	PIA	PIM	Devengado Ene-Ago			
					Puente Pumahuasi - Pucallpa	234.493	Kilómetro			234.493	234.493	Kilómetro		225.182	225.182	200.862	200.862	225.182	225.182	96.029	23.845,692	11.951,397	7.282,188			
		23	Cxns	0265	0798	0053709. Mantenimiento Vial: Pumahuasi - Pucallpa	234.493	Kilómetro	feb/2014	jun/2019	234.493	234.493	Kilómetro	225.182	225.182	200.862	200.862	225.182	225.182	96.029	23.845,692	11.951,397	7.282,188			
					Puente Ricardo Palma-La Oroya- Huancayo-y jauja- Tarma	349.390	Kilómetro			349.390	96.350	96.350	Kilómetro	96.350				96.350	96.350	27.577	3.000,000	946,629	946,629			
		23	Cxns	0264	1109	0053708. Mantenimiento Vial: Puente Ricardo Palma - La Oroya - Huancayo Y Emp. Pe 3s Jauja Tarma	349.390	Kilómetro	feb/2010	feb/2015	349.390	96.350	96.350	Kilómetro	96.350			96.350	96.350	27.577	3.000,000	946,629	946,629			
					Puno - Desaguadero, Calapuja - La Raya e llave - Mazocruz	367.500	Kilómetro			295.500	291.650	291.647	Kilómetro	291.650	291.650	291.650	291.650	291.650	291.650	291.650	79.361	17.001,086	11.048,951	7.129,142		
		23	Cxns	0266	1092	0053710. Mantenimiento Vial: Puno - Desaguadero Y Calapuja - La Raya E llave - Mazocruz	367.500	Kilómetro	oct/2010	oct/2015	295.500	291.650	291.647	Kilómetro	291.650	291.650	291.650	291.650	291.650	291.650	79.361	17.001,086	11.048,951	7.129,142		
					Punta Pejerrey San Clemente Ayacucho	365.560	Kilómetro			365.560	365.160	365.160	Kilómetro	365.010	365.010	365.010	365.010	365.010	365.010	99.850	8.581,814	7.783,194	5.593,320			
		23	Cxns	0268	1112	0055272. Conservacion Carretera Pla. Pejerrey - San Clemente - Ayacucho	365.560	Kilómetro	sep/2011	sep/2016	365.560	365.160	365.160	Kilómetro	365.010	365.010	365.010	365.010	365.010	365.010	99.850	8.581,814	7.783,194	5.593,320		
					Puquio - Cora Cora - EMP. 1S (Chala)/Cora Cora - Yauca - EMP. PE 1S/EMP. PE (Ullaccasa) - Pausa	526.000	Kilómetro			526.000	502.780	502.780	Kilómetro	502.780	502.780	502.780	502.780	502.780	502.780	502.780	95.586	32.003,233	20.861,559	15.440,141		
		23	Cxns	0285	0854	0083933. Conservacion Carretera Puquio - Coracora - Emp. Pe 1s (chala): Coracora - yauca - Emp Pe - 1s Y Emp. Pe - 32c (ullaccasa) - Pausa	526.000	Kilómetro	ago/2012	oct/2017	526.000	502.780	502.780	Kilómetro	502.780	502.780	502.780	502.780	502.780	502.780	95.586	32.003,233	20.861,559	15.440,141		
					Santa - Yuracmarca - Sihuas - Huacrachuco - San Pedro De Chonta - Uchiza - Emp. Pe-5n Y Puente Huarochiri - Huallanca	536.000	Kilómetro			536.000	499.530	499.528	Kilómetro	499.528	499.528	499.528	499.528	499.528	499.528	499.528	93.196	33.884,111	40.051,736	18.562,423		
		23	Cxns	0273	1336	0055284. Conservacion Carretera Santa - Yuracmarca - Sihuas - Huacrachuco - San Pedro De Chonta - Uchiza - Emp. Pe-5n Y Puente Huarochiri - Huallanca - Molinopampa	536.000	Kilómetro	jun/2012	jun/2017	536.000	499.530	499.528	Kilómetro	499.528	499.528	499.528	499.528	499.528	499.528	93.196	33.884,111	40.051,736	18.562,423		
					Tr. Emp PE-28B (Pte. San Francisco) - Kimbiri - Chahuares (Dv. Quellouni) - Dv. Echarati	280.000	Kilómetro			280.000	280.000	280.000	Kilómetro	280.000	280.000	280.000	280.000	280.000	280.000	280.000	100.000					
					058 CC N° 0003-2013-MTC/20 (13.Feb.13) GR Cusco	280.000	Kilómetro			280.000	280.000	280.000	Kilómetro	280.000	280.000	280.000	280.000	280.000	280.000	280.000	100.000					
		23	Cxns	-	1776	Conservación Carretera Emp PE-28B (Pte. San Francisco) - Kimbiri - Chahuares (Dv. Quellouni) - Dv. Echarati	280.000	Kilómetro	ene/2014	mar/2018	280.000	280.000	Kilómetro	280.000	280.000	280.000	280.000	280.000	280.000	280.000	100.000					
					Tr. Emp PE-3S (Combapata) - Pampamarca - Yanaoca	19.000	Kilómetro			19.000	19.000	19.000	Kilómetro													
					058 CC N° 0003-2013-MTC/20 (13.Feb.13) GR Cusco	19.000	Kilómetro			19.000	19.000	19.000	Kilómetro													
		23	Cxns	-	1777	Conservación Carretera Emp PE-3S (Combapata) - Pampamarca - Yanaoca	19.000	Kilómetro	ene/2014	abr/2014	19.000	19.000	Kilómetro													
<b>OTRAS REDES VIALES</b>																										
Mantenimiento Vial																										
<b>Por Niveles de Servicio</b>																										
<b>GI140 Conservación por Niveles de Servicios</b>						1,175.000	Kilómetro			324.000	324.000	296.360	Kilómetro	301.262	301.260	301.260	301.260	301.262	301.262	25.639	38.655,491	41.155,955	31.621,214			
Pro Región - Amazonas						851.000	Kilómetro						Kilómetro									13.689,015				
		23	Cxns	0321	1876	0139720. Conservacion De La Carretera Pro Region Amazonas	851.000	Kilómetro	jul/2017	jul/2022			Kilómetro									13.689,015				
Rosario - Sivia - Canayre y San Francisco - Santa Rosa - San Miguel - Tambo						324.000	Kilómetro			324.000	324.000	296.360	Kilómetro	301.262	301.260	301.260	301.260	301.262	301.262	92.982	24.966,476	41.155,955	31.621,214			
		23	Cxns	0280	1359	0071207. Conservacion Carretera Rosario - Sivia - Canayre Y San Francisco - Santa Rosa - San Miguel - Tambo	324.000	Kilómetro	dic/2012	dic/2017	324.000	324.000	296.360	Kilómetro	301.262	301.260	301.260	301.260	301.262	301.262	92.982	24.966,476	41.155,955	31.621,214		
<b>TOTAL Conservación por Niveles de Servicios</b>						21,498.560	Kilómetro			10,509.721	12,027.115	15,167.765	Kilómetro	12,618.669	11,745.176	9,514.691	9,452.338	12,940.149	12,940.149		926,093,363	943,585,803	476,843,603			

Anexo 3.6: Rehabilitación y mejoramiento de Carreteras de la RVN Concesionada - Avance físico Agosto 2015

Adm. RVN		Tipo y Niv. Int.			Item de Tipo	Proy/Prod	Tramo	Conv/PINV	Meta Global				Avance Físico		Meta		Avance de la Meta Física				Avance Total			Presupuesto s/.				
Inten	Cd	Tr	Cd	Cód. Fase	Sec SIA	Sec PFI	Finalidad de la Meta	Meta Física	Unidad de Medida	Inicio	Fin	Logrado a 2013	Logrado 2014	POI 2015	Unidad de Medida	I Trim	II Trim	Jul	Ago	Logrado 2015 Ene-Ago	A Ago-2015	% A Ago-2015	PIA	PIM	Devengado Ene-Ago			
<b>RVN CONCESIONADA</b>								7,652.967	Kilómetro			5,204.208	5,012.307	6,265.967	Kilómetro	6,265.967	6,265.967	6,265.967	6,265.967	6,265.967	6,265.967	6,265.967	6,265.967	81.876	430,860,285	298,586,901	260,910,122	
<b>Rehabilitación, Mejoramiento y Construcción</b>								790.860	Kilómetro			263.721	81.010	53.000	Kilómetro	32.030	20.080	4.500				56.610	401.341	50.747				
<b>Cofinanciada</b>								80.710	Kilómetro			79.520			Kilómetro								79.520	98.526				
GI150 RVN Concesionada								80.710	Kilómetro			79.520			Kilómetro								79.520	98.526				
IIRSA Sur, Tramo 3 del Corredor Vial Interoceánico Sur (Inambari - Inapari)								80.710	Kilómetro			79.520			Kilómetro								79.520	98.526				
		04	Obra	-	0099	0055317	Obras Faltantes Iirsa Sur, Tramo 3	80.710	Kilómetro	jun/2009	dic/2016	79.520		Kilómetro							79.520	98.526						
<b>Autofinanciadas</b>								710.150	Kilómetro			184.201	81.010	53.000	Kilómetro	32.030	20.080	4.500				56.610	321.821	45.317				
GI150 RVN Concesionada								710.150	Kilómetro			184.201	81.010	53.000	Kilómetro	32.030	20.080	4.500					56.610	321.821	45.317			
Autopista El Sol (Trujillo - Chiclayo - Piura - Sullana)								262.780	Kilómetro			27.811	26.300		Kilómetro								54.111	20.592				
		04	Obra	-	1020		Autopista del Sol: Trujillo - Sullana	262.780	Kilómetro	ago/2009	ago/2034	27.811	26.300	Kilómetro							54.111	20.592						
Red Vial N° 4, Tramo Pativilca - Chimbote - Trujillo								356.210	Kilómetro			122.490	54.710		Kilómetro	16.930	0.740					17.670	194.870	54.706				
		04	Obra	-	0781	0141886	REHABILITACION DE LA RED VIAL N° 04 PATIVILCA TRUJILLO	356.210	Kilómetro	feb/2009	feb/2034	122.490	54.710	Kilómetro	16.930	0.740					17.670	194.870	54.706					
Red Vial N° 5, Tramo Ancón - Huacho - Pativilca								91.160	Kilómetro			33.900		53.000	Kilómetro	15.100	19.340	4.500				38.940	72.840	79.903				
		04	Obra	-	0059		Red Vial N° 5 (Carretera Ancón-Huacho-Pativilca)	91.160	Kilómetro	ene/2003	dic/2016	33.900		Kilómetro	15.100	19.340	4.500				38.940	72.840	79.903					

Anexo 3.7: Conservación Vial por Niveles de Servicio de Carreteras de la RVN Concesionada - Avance físico Agosto 2015

Proy/Prod		Meta			Meta Global				Avance Físico		Meta		Avance de la Meta Física				Avance Total			Presupuesto s/.											
Interv	Ci	Tr	Ci	Cód. Fase	Sec SIAF	Sec PFIS	Finalidad de la Meta				Meta Física	Unidad de Medida	Inicio	Fin	Logrado a 2013	Logrado 2014	POI 2015	Unidad de Medida	I Trim	II Trim	Jul	Ago	Logrado 2015 Ene-Ago	A Ago-2015	% A Ago-2015	PIA	PIM	Devengado Ene-Ago			
RVN CONCESIONADA																															
Mantenimiento Vial																															
Cofinanciada																															
IIRSA Norte, Eje Multimodal Amazonas Norte (Paita - Yurimaguas)																															
			23	Cxns	0379	0025	0053825.	Pamo lirs Norte							955.100	955.100	955.100	Kilómetro	955.100	955.100	955.100	955.100	955.100	955.100	955.100	100.000	48.110.000	62.336.042	62.328.246		
			23	Cxns	0380	0026	0053826.	Pamo lirs Sur Tramo 1							955.100	955.100	955.100	Kilómetro	955.100	955.100	955.100	955.100	955.100	955.100	955.100	100.000	48.110.000	62.336.042	62.328.246		
IIRSA Sur, Tramo 1 del Corredor Vial Interoceánico Sur (Marcona - Urcos)																															
			23	Cxns	0380	0026	0053826.	Pamo lirs Sur Tramo 1							757.640	757.640	757.640	Kilómetro	757.640	757.640	757.640	757.640	757.640	757.640	757.640	100.000	39.620.000	47.594.509	35.787.334		
IIRSA Sur, Tramo 2 del Corredor Vial Interoceánico Sur (Urcos - Inambari)																															
			23	Cxns	0381	0056	0053827.	Pamo lirs Sur Tramo 2							300.000	300.000	300.000	Kilómetro	300.000	300.000	300.000	300.000	300.000	300.000	300.000	100.000	31.130.000	29.754.833	21.403.093		
IIRSA Sur, Tramo 3 del Corredor Vial Interoceánico Sur (Inambari - Inapari)																															
			23	Cxns	0382	0057	0053828.	Pamo lirs Sur Tramo 3							403.200	403.200	403.200	Kilómetro	403.200	403.200	403.200	403.200	403.200	403.200	403.200	100.000	39.620.000	47.594.509	35.787.334		
IIRSA Sur, Tramo 4 del Corredor Vial Interoceánico Sur (Azangaro - Inambari)																															
			23	Cxns	0383	0058	0053829.	Pamo lirs Sur Tramo 4							305.900	304.710	305.900	Kilómetro	305.900	305.900	305.900	305.900	305.900	305.900	305.900	100.000	39.620.000	40.983.343	30.768.474		
IIRSA Sur, Tramo 5 del Corredor Vial Interoceánico Sur (Matarani - Azangaro / Ilo - Julica)																															
			23	Cxns	0384	0027	0053830.	Pamo lirs Sur Tramo 5							854.678	854.678	854.678	Kilómetro	854.678	854.678	854.678	854.678	854.678	854.678	854.678	100.000	13.369.877				
Longitudinal de la Sierra, Tramo 2: Ciudad de Dios - Cajamarca - Chiple, Cajamarca-Trujillo y Dv. Chilete - Emp. P																															
			23	Cxns	0388	1726	0141811.	Pamo Longitudinal De La Sierra - Tramo 2							875.100	875.100	875.100	Kilómetro	875.100	875.100	875.100	875.100	875.100	875.100	875.100	100.000	61.444.100	77.258.700	75.151.629		
Longitudinal de la Sierra, Tramo 4: Huancayo - Izcuchaca - Mayocc - Ayacucho: Ayacucho - Andahuaylas - Puente																															
			23	Cxns	0389	2079	0141812.	Pamo Longitudinal De La Sierra - Tramo 4							965.000			Kilómetro													
Longitudinal de la Sierra, Tramo 5: Urcos - Sicuani - Calapuja y Puno - llave - Desaguadero																															
			23	Cxns	0390	2080	0141813.	Pamo Longitudinal De La Sierra - Tramo 5							422.000			Kilómetro													
Tramo Empalme 1B - Buenos Aires - Canchaque (Programa Costa Sierra)																															
			23	Cxns	0378	0028	0053824.	Pamo Buenos Aires Canchaque							78.127	78.127	78.127	Kilómetro	78.127	78.127	78.127	78.127	78.127	78.127	78.127	100.000	6.792.000	6.194.166	4.557.573		
Tramo Nuevo Mocupe - Cayalti - Oytun (Programa Costa Sierra)																															
			23	Cxns	0385	0141	0053831.	Pamo Nuevo Mocupe - Cayalti - Oytun							46.797	46.797	46.797	Kilómetro	46.797	46.797	46.797	46.797	46.797	46.797	46.797	100.000	7.547.619				
Tramo Ovalo Chancay / Dv Variante Pasamayo - Huaral - Acos (Programa Costa Sierra)																															
			23	Cxns	0386	0140	0053832.	Pamo Ovalo Chancay - Huaral - Acos							76.500	76.500	76.500	Kilómetro	76.500	76.500	76.500	76.500	76.500	76.500	76.500	100.000	10.595.789				
Autofinanciadas																															
Autopista El Sol (Trujillo - Chiclayo - Piura - Sullana)																															
			23	Cxns	-	1021		Autopista del Sol: Trujillo - Sullana							474.990	448.690	474.990	Kilómetro	474.990	474.990	474.990	474.990	474.990	474.990	474.990	88.608					
			23	Cxns	-	1408		IIRSA Centro Tr. 2 Pte Ricardo Palma-Dv Cerro de Pasco							377.370			Kilómetro	377.370	377.370	377.370	377.370	377.370	377.370	377.370	100.000					
Red Vial N° 4, Tramo Pativilca - Chimbote - Trujillo																															
			23	Cxns	-	0142		Red Vial N° 4 (Pativilca - Chimbote - Trujillo)							356.210	301.500	356.210	Kilómetro	339.280	355.470	356.210	356.210	338.540	161.340	45.294						
Red Vial N° 5, Tramo Ancón - Huacho - Pativilca																															
			23	Cxns	-	0060		Red Vial N° 5 (Carretera Ancón-Huacho-Pativilca)							182.660	182.660	129.660	Kilómetro	167.560	163.320	178.160	182.660	143.720	109.820	60.123						
Red Vial N° 6, Tramo Puente Pucusana - Cerro Azul - Ica																															
			23	Cxns	-	0061		Red Vial N° 6 (Carretera Puente Pucusana-Cerro Azul-Ica)							221.695	221.695	221.695	Kilómetro	221.695	221.695	221.695	221.695	221.695	221.695	221.695	100.000					

Anexo 3.8: Mejoramiento y construcción e Instalación de Puentes de la RVN No Concesionada - Avance físico Agosto 2015

Proy/Prod					Meta			Meta Global				Avance Físico		Meta		Avance de la Meta Física				Avance Total			Presupuesto s/.					
Interv	Ct	Tr	Ct	Cod. Fase	Sec SIAF	Sec PFIS	Finalidad de la Meta	SNIP	Meta Física	Inicio	Fin	Logrado a 2013	Logrado 2014	POI 2015	Unidad de Medida	I Trim	II Trim	Jul	Ago	Logrado 2015 Ene-Ago	A Ago-2015	% A Ago-2015	PIA	PIM	Devengado Ene-Ago			
RVN NO CONCESIONADA																							271,982,358	198,575,790	77,160,002			
Rehabilitación, Mejoramiento y Construcción																							149,664,814	77,014,302	40,849,313			
2041965	Mejoramiento de la Carretera Oyotun - Las Delicias (Km. 0 + 000 - Km. 4 + 042 ) y Reubicación de Puente																											
	Puente Las Delicias																											
	04	Obra	-	1411	0047986. Carretera Oyotun - Las Delicias (km. 0 000 - Km. 4 042 ) Y Reubicación De Puente Las Delicias, Distrito De Oyotun	38965	61.220	nov/2014	mar/2016			0.044	61.220	Metro	6.078	13.588	6.750	5.060	31.476	31.520	51.486							
2078442	Mejoramiento del Puente Bocapan y Accesos																											
	Pte. Bocapan y accesos																											
	04	Obra	-	1631	0063525 MEJORAMIENTO DEL PUENTE BOCAPAN Y ACCESOS	69323	251.000	mar/2016	nov/2017					30.000	Metro													
2078481	Mejoramiento y Ampliación del Puente Tumbes y Accesos																											
	Pte. Tumbes y accesos																											
	04	Obra	0176	1184	0094480. Puente Tumbes Y Accesos	71331	60.000	feb/2016	oct/2017					30.000	Metro													
2094971	Rehabilitación del Eje Vial N° 01 Piura - Guayaquil, Peru - Ecuador, 21 Intervenciones Sector Peru																											
	Pte. El Abejal																											
	04	Obra	0425	1244	0063488 Construcción Del Puente Abejal Y Accesos	32006	45.000	nov/2015	mar/2017					30.000	Metro													
	Ponton Km. 1217 - Eje Vial N° 01 Piura - Guayaquil																											
	04	Obra	0424	0484	0063486 Construcción Del Ponton Del Km. 1217+000 Y Accesos	32006	10.000	nov/2015	mar/2017					10.000	Metro													
	Pte. Heroes del Cenepa																											
	04	Obra	0426	1207	0063490 Construcción Del Puente Heroes Del Cenepa Y Accesos	32006	72.000	nov/2015	mar/2017					50.000	Metro													
	Pte. Manuela (Panamericana Norte, Piura-Guayaquil)																											
	04	Obra	0422	1203	0063482 Construcción Del Puente Manuela Y Accesos.	32006	50.000	ene/2015	jul/2015					40.000	Metro	21.500	26.760	1.740		50.000	50.000	100.000						
	Pte. Pasamayito (Panamericana Norte, Piura-Guayaquil)																											
	04	Obra	0423	1205	0063484 Construcción Del Puente Pasamayito Y Accesos	32006	200.000	may/2015	sep/2016					60.000	Metro		9.320	38.180	33.180	80.680	80.680	40.340						
2109832	Construcción del Puente Santa María de Nieva y Accesos																											
	Pte. Santa María de Nieva y accesos																											
	05	CC N°	018-2010-MTC/20 (09.Jun.10)		Fondo Binacional para la Paz y el Desarrollo Perú - Ecuador																							
	04	Obra	0195	1187	0056477. Construcción Del Puente Santa María De Nieva	104063	150.000	oct/2015	feb/2017					40.000	Metro													
2110710	Construcción del Puente Canoas y Accesos																											
	Pte. Canoas y accesos																											
	04	Obra	0206	1193	0063494. Construcción Del Puente Canoas Y Accesos	120247	50.000	mar/2013	sep/2015	34.700	11.953				Metro	1.070	0.285		3.984	5.339	51.992	103.984						
2110759	Construcción del Puente Huanchuy y Accesos																											
	Pte. Huanchuy y accesos																											
	04	Obra	0207	1195	0063515. Construcción Del Puente Huanchuy Y Accesos	124742	51.000	abr/2014	feb/2015			41.181			Metro	9.819				9.819	51.000	100.000						
2112863	Construcción del Puente Chacanto y Accesos																											
	Pte. Chacanto y accesos																											
	04	Obra	0208	1197	0063480. Construcción Del Puente Chacanto Y Accesos	124770	100.000	nov/2015	nov/2017					30.000	Metro													
2114280	Construcción del Puente Puerto Ocopa y Accesos																											
	Pte. Puerto Ocopa y accesos																											
	05	CM N°	05-2011-MTC/20 (20.Abr.11)		- CE N° 01-2011-MTC/20 (16.Dic.11) con SIMA PERU S.A.																							
	04	Obra	0210	1199	0094479. Puente Puerto Ocopa Y Accesos	124768	150.000	sep/2014	may/2016			6.000	40.000	Metro	42.000	26.460	9.890	12.810	91.160	97.160	64.773							
2115627	Construcción del Puente Malcas y accesos																											
	Pte. Malcas y accesos																											
	04	Obra	0637	1201	0052658 PUENTE MALCAS	74478	40.000	nov/2015	mar/2017					30.000	Metro													
2131923	Construcción del Puente Paica y Accesos																											
	Pte. Paica y accesos																											
	04	Obra	0432	1632	0112050 Construcción Del Puente Paica Y Accesos	150046	24.000	oct/2015	abr/2017					24.000	Metro													
2131924	Construcción del Puente Santa Rosa y Accesos																											
	Pte. Santa Rosa																											
	04	Obra	0435	1633	0112055 Construcción Del Puente Santa Rosa Y Accesos	150044	25.000	dic/2015	may/2017					25.000	Metro													
2132692	Construcción del Puente Pomachaca y Accesos																											





Anexo 3.8: Mejoramiento y construcción e Instalación de Puentes de la RVN No Concesionada - Avance físico Agosto 2015

Proy/Prod				Meta		Meta Global				Avance Físico		Meta		Avance de la Meta Física				Avance Total			Presupuesto s/.				
Interv	Ct	Tr	Cd	Cod. Fase	Sec SIAF	Sec PFIS	Finalidad de la Meta	SNIP	Meta Física	Inicio	Fin	Logrado a 2013	Logrado 2014	POI 2015	Unidad de Medida	I Trim	II Trim	Jul	Ago	Logrado 2015 Ene-Ago	A Ago-2015	% A Ago-2015	PIA	PIM	Devengado Ene-Ago
					0469	1855	0090380 Instalacion De Puentes Modulares		1.000	oct/2014	may/2016				Puente	1.000				1.000	1.000	100.000		4,022,601	1,480,830
					0470	2158	0090380 Instalacion De Puentes Modulares		8.000	sep/2015	mar/2016				Puente									3,704,048	399,618
					0471	2094	0090380 Instalacion De Puentes Modulares		7.000	abr/2015	nov/2015			7.000	Puente									236,430	207,780
					0472	2097	0090380 Instalacion De Puentes Modulares		5.000	sep/2015	ene/2016			4.000	Puente									812,943	
					0473	2157	0090380 Instalacion De Puentes Modulares		4.000	nov/2015	ene/2016				Puente									1,917,308	262,151
					0474	1856	0090380 Instalacion De Puentes Modulares		4.000	oct/2014	mar/2015		2.000	3.000	Puente	2.000				2.000	4.000	100.000		1,735,320	1,709,087
					0475	1988	0090380 Instalacion De Puentes Modulares		13.000	may/2015	dic/2015			13.000	Puente									9,336,259	4,261,890
					0477	2095	0090380 Instalacion De Puentes Modulares		4.000	oct/2015	dic/2015			4.000	Puente									5,960,266	3,943,285
					0478	1818	0090380 Instalacion De Puentes Modulares		8.000	sep/2014	ene/2016		1.000	3.000	Puente	3.000				3.000	4.000	50.000		9,289,936	4,548,046
					0480	2092	0090380 Instalacion De Puentes Modulares		31.000	nov/2015	abr/2016				Puente									4,322,749	6,000
					0481	1817	0090380 Instalacion De Puentes Modulares		20.000	oct/2014	feb/2016		3.000	11.000	Puente	8.000				8.000	11.000	55.000		12,272,801	7,829,350
					0482	1701	0090380 Instalacion De Puentes Modulares		1.000	ago/2015	dic/2015			1.000	Puente									904,342	260,000
					0681	0377	0090380 Instalacion De Puentes Modulares		3.000	oct/2015	ene/2016				Puente									653,583	
<b>TOTAL MEJORAMIENTO, CONSTRUCCIÓN DE PUENTES</b>									1,544.620	Metro		34.700	64.338	601.620	ene/1900	90.432	82.663	66.135	68.674	307.904	406.942	549.763	43,570,695	59,865,797	33,830,754
<b>TOTAL INSTALACIÓN DE PUENTES MODULARES</b>									625.000	Puente		80.000	56.000	242.000	ene/1900	31.000	46.000	2.000	-	79.000	215.000	1,055.283	71,005,955	80,166,105	35,876,224

Anexo 4: Programación de Presupuesto Anual y Gasto Devengado según Unidad Orgánica  
Ene - Ago 2015

Unidad Orgánica	Presupuesto y Gasto Devengado (S/.)				Estructura (%)	
	PIA	PIM	Devengado 2015 Ene - Ago	Avance PIM (%)	PIM	Devengado 2015 Ene - Ago
Administración Interna	102,202,541	95,356,648	45,709,327	47.9	1.5	1.3
Unidad Gerencial de Obras	1,908,796,852	2,678,099,498	1,508,749,314	56.3	41.5	42.7
Unidad Gerencial de Estudios	76,998,521	43,253,084	20,910,859	48.3	0.7	0.6
Unidad Gerencial de Derecho de Vía	101,729,404	123,530,911	63,796,927	51.6	1.9	1.8
Unidad Gerencial de Conservación	1,167,774,422	1,055,451,496	522,804,469	49.5	16.4	14.8
Unidad Gerencial de Operaciones	32,068,333	22,993,381	10,751,168	46.8	0.4	0.3
Unidad Gerencial de Puentes e Intervenciones Especiales	271,982,358	198,575,790	77,160,002	38.9	3.1	2.2
MTC - Dirección General de Planeamiento y Presupuesto 1/	2,667,000	3,667,089	1,791,505	48.9	0.1	0.1
MTC - Dirección General de Concesiones en Transporte 2/	2,381,988,187	2,232,163,635	1,283,167,639	57.5	34.6	36.3
MTC - DGCF/CNSV/Procuraduría 3/	21,571,835	1,500,000	-	-	0.0	-
<b>PROVIAS NACIONAL</b>	<b>6,067,779,453</b>	<b>6,454,591,532</b>	<b>3,534,841,210</b>	<b>54.8</b>	<b>100.0</b>	<b>100.0</b>

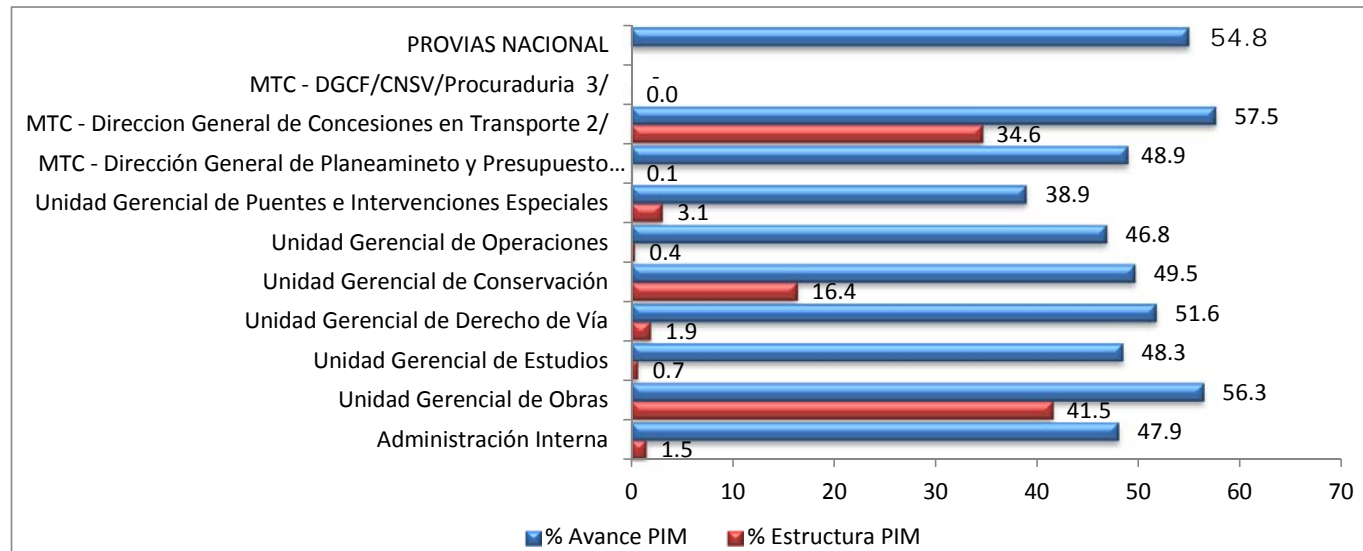
Fuente: SIAF-MEF

1/ En el marco del Contrato de Préstamo 1827/OC-PE, comprende las consultorías administradas por el MTC. Ver detalle en anexo 4.7

2/ Esta referido al pago de las obligaciones derivadas de los Contratos de Concesiones de carreteras de la RVN e Intervenciones encargadas.

3/ Comprende los honorarios de árbitros y pagos de sentencias judiciales y laudos arbitrales a cargo de la Procuraduría del MTC.

**Gráfico 4: Programación de Presupuesto Anual y Gasto Devengado  
Ene - Ago 2015**



## Anexo 4.1: Programación y Ejecución de Meta Física - ADMINISTRACIÓN INTERNA - Agosto 2015

RVN						Meta Global		Meta Global Financiera				Avance Físico		Meta		Avance de la Meta Física				Avance Total			Presupuesto s/.									
Int.	CT	Cod.	Fase	SIA	Sec	PFIS	Finalidad de la Meta	Meta Física	Unidad de Medida	Inicio	Fin	N° Contrato	Fecha Contrato	Costo Total Inicial	Costo Total Actual	Logrado a 2013	Logrado 2014	POI 2015	Unidad de Medida	I Trim	II Trim	Jul	Ago	Logrado 2015 Ene-Ago	A Ago-2015	% A Ago-2015	PIA	PIM	Devengado Ene-Ago			
RVN NO CONCESIONADA																																
Rehabilitación, Mejoramiento y Construcción																																
Rehabilitación, Mejoramiento y Construcción																																
G1310 Operación Institucional																																
Estudios y asesorías																																
99	Otro	0002	0559	0051071	GESTIÓN Y MONITOREO DE PROYECTOS		1.000	Informe	ene/2015	dic/2015						72.000	1.000	1.000	Informe													
		0166	0209	0047927	Auditoría Externa Del Bid		13.000	Dictamen	ene/2015	dic/2015						6.000	1.000	2.000	Dictamen		1.000				1.000	8.000	61.538	147.291	132.158	60.388		
		0168	1142	0044401	Asesoramiento Técnico		1.000	Informe	ago/2014	jun/2015						36.000	8.000	1.000	Informe								8.289.531	1.213.665	842.599			
		0563	2168	0047927	Auditoría Externa Del Bid		1.000	Dictamen	ene/2015	dic/2015									Dictamen		1.000				1.000	1.000	100.000	289.226	60.071			
Proyectos Informáticos																																
99	Otro	-	1743		Sistema para la Gestión de Conservación por Niveles de Servicio		1.000	Sistema	ago/2014	nov/2015	076-2014-MTC/20	ago/14	1.280.213	1.280.213			0.400	0.800	Sistema	0.300	0.100	0.050	0.050	0.500	0.900	90.000						
Mantenimiento Vial																																
Gestión																																
G1310 Operación Institucional																																
Documentos Contables																																
98	Doc	-	1423	Estados financieros			12.000	Documento	ene/2015	dic/2015						12.000	12.000	12.000	Documento	2.000	3.000	2.000	1.000	8.000	8.000	66.667						
		-	1424	Estados presupuestarios			12.000	Documento	ene/2015	dic/2015						10.000	12.000	12.000	Documento	2.000	3.000	2.000	1.000	8.000	8.000	66.667						
		-	1425	Estados Financieros de Préstamos (BID/CAF)			3.000	Documento	ene/2015	abr/2015						3.000	1.000	2.000	Documento		2.000			2.000	2.000	66.667						
		-	2131	Planilla Electrónica PLAME			12.000	Documento	ene/2015	dic/2015									12.000	Documento	3.000	3.000	1.000	1.000	8.000	8.000	66.667					
		-	2132	Inventario Físico de la Infraestructura Vial			1.000	Documento	jul/2014	mar/2015									1.000	Documento	1.000				1.000	1.000	100.000					
		-	2133	Confrontación de Operaciones Autodeclaradas - COA			12.000	Documento	ene/2015	dic/2015										12.000	Documento	3.000	3.000	1.000	1.000	8.000	8.000	66.667				
		-	2134	Elaboración, Presentación y Pagos PDT 621. 626 y 617			12.000	Documento	ene/2015	dic/2015										12.000	Documento	3.000	3.000	1.000	1.000	8.000	8.000	66.667				
Evaluación de Planes y Programas																																
98	Doc	-	1094	Estudio de Evaluación de Resultados de PIP en las Carreteras Nacionales			1.000	Informe	ago/2015	dic/2015									1.000	Documento												
		-	1415	Evaluación Semestral y Anual del Presupuesto Institucional			2.000	Informe	ene/2015	dic/2015							2.000	2.000	2.000	Documento						2.000	100.000					
		-	1420	Evaluación Semestral del PAC			2.000	Informe	ene/2015	jul/2015						2.000	2.000	2.000	Documento	1.000		1.000			2.000	2.000	100.000					
		-	1422	Evaluación del Plan Anual de Capacitación			1.000	Informe	ene/2015	feb/2015						1.000	1.000	1.000	Documento	1.000					1.000	1.000	100.000					
		-	1773	Informe de Evaluación Anual y Semestral del Plan Operativo Institucional			2.000	Informe	ene/2015	dic/2015						2.000	2.000	2.000	Documento		1.000				1.000	1.000	50.000					
		-	2127	Informe Supervisión y Monitoreo, Evaluación PEPVN			3.000	Informe	sep/2015	dic/2015										3.000	Documento											
		-	2128	Informe Supervisión y Monitoreo, Evaluación PAIG			3.000	Informe	sep/2015	dic/2015										3.000	Documento											
Gestión Administrativa																																
98	Doc	0253	1147	0047173. Gestión Del Programa			51.000	Documento	ene/2015	dic/2015							51.000	98.000	98.000	Documento	21.000	25.000	9.000	6.000	61.000	61.000	119.608	80.000.000	90.000.000	44.505.626		
Planes y Programas																																
98	Doc	-	1416	Programación y Formulación del Anteproyecto de Presupuesto PVN			2.000	Documento	ene/2015	dic/2015							2.000	2.000	2.000	Documento						2.000	100.000					
		-	1419	Plan Anual de Contrataciones (PAC)			1.000	Documento	ene/2015	ene/2015						1.000	1.000	1.000	Documento	1.000					1.000	1.000	100.000					
		-	1421	Plan Anual de Capacitación			1.000	Documento	ene/2015	jun/2015						1.000	1.000	1.000	Documento		1.000				1.000	1.000	100.000					
		-	1770	Memoria Institucional Anual			1.000	Documento	ene/2015	dic/2015						2.000	1.000	1.000	Documento		1.000				1.000	4.000	400.000					
		-	1771	Plan Operativo Institucional			1.000	Documento	ene/2015	dic/2015						1.000	1.000	1.000	Documento	1.000					1.000	2.000	200.000					
		-	1772	Proyecto del Plan Operativo Institucional (Próximo Año)			1.000	Documento	ene/2015	dic/2015						1.000	1.000	1.000	Documento						1.000	1.000	100.000					
		-	1775	Informe de Gestión			12.000	Documento	ene/2015	dic/2015							12.000	12.000	12.000	Documento	3.000	3.000	1.000	1.000	8.000	20.000	166.667					
		-	2129	Plan de Ecoeficiencia PVN (PEPVN)			1.000	Documento	sep/2015	dic/2015										1.000	Documento											
		-	2130	Plan de Acción para la Igualdad de Género Implementado (PAIG)			1.000	Documento	sep/2015	dic/2015										1.000	Documento											
Proyectos Informáticos																																
98	Doc	-	0280	Sistema de Almacen de Puentes Modulares			1.000	Sistema	feb/2015	ago/2015	011-2015-MTC/20	30/Feb/15	162.050	162.050					1.000	Sistema	0.250	0.450	0.150	0.100	0.950	0.950	95.000					
		-	1260	Implantación del SGP en la UGE y la OPEI			1.000	Sistema	feb/2011	dic/2016							0.850	0.020	0.140	Sistema		0.010			0.010	0.880	88.000					
		-	1742	Implantación del SGP en la UGOB, UGC, UGOP, UGPelE y UGAD			1.000	Sistema	mar/2016	dic/2016										1.000	Sistema											
		-	1754	Módulo de Derecho de Via			1.000	Sistema	mar/2016	oct/2016										0.400	Sistema											

Anexo 4.1: Programación y Ejecución de Meta Física - ADMINISTRACIÓN INTERNA - Agosto 2015

RVN		Tipo y Niv. Int.		Item de Tipo	Proy/Prod	Tramo	Conv/PINV	Meta Global				Meta Global Financiera				Avance Físico		Meta		Avance de la Meta Física				Avance Total			Presupuesto sí.				
Inte	CT	Cod.	Fasec	SIA	Sec	PFIS	Finalidad de la Meta	Meta Física	Unidad de Medida	Inicio	Fin	N° Contrato	Fecha Contrato	Costo Total Inicial	Costo Total Actual	Logrado a 2013	Logrado 2014	POI 2015	Unidad de Medida	I Trim	II Trim	Jul	Ago	Logrado 2015 Ene-Ago	A Ago-2015	% A Ago-2015	PIA	PIM	Devengado Ene-Ago		
				-	1755	Sistema de Gestión Geográfica de la Red Vial	1.000	Sistema	nov/2015	dic/2016								0.300	Sistema												
				-	1756	Módulo Gestión de PACRIS	1.000	Sistema	dic/2015	dic/2017								0.300	Sistema												
				-	2125	Módulo de Permisos de Bonificaciones (complementario)	1.000	Sistema	jul/2015	dic/2015								1.000	Sistema												
				-	2270	Servicio de Consultoría para la Integración de los Módulos de la Sede Central con SUNAT	1.000	Sistema	nov/2015	ago/2016									Sistema												
				-	2271	Sistema de Seguridad de la Información	1.000	Sistema	oct/2015	oct/2017									Sistema												
				-	2272	Módulo de Acceso Integrado a los Sistemas	1.000	Sistema	oct/2015	jul/2016									Sistema												
				-	2273	Implementación de la Intranet Institucional	1.000	Sistema	oct/2015	may/2016									Sistema												
				-	2274	Sistema de Gestión Electrónica de la Información	1.000	Sistema	oct/2015	dic/2016									Sistema												
				99 Otro	-	1753	Módulo de Permisos de Bonificaciones	1.000	Sistema	feb/2014	dic/2015	006-2014-MTC/20	ene/14	88,900	57,785		0.950	0.050	Sistema						0.950	95.000					
				Servicios Informáticos																											
				98 Doc	-	2220	Servicio de Mantenimiento Módulo de Contabilidad	4.000	Módulo	nov/2015	abr/2016								Módulo												
				-	2221	Servicio de Mantenimiento Módulo de Tesorería	4.000	Módulo	abr/2016	ago/2016									Módulo												
				-	2222	Servicio de Mantenimiento Módulo del Sistema de RRHH	4.000	Módulo	abr/2016	dic/2016									Módulo												
				-	2224	Servicio de Mantenimiento de Trámite Documentario	3.000	Módulo	oct/2015	jun/2016									Módulo												
				-	2225	Servicio para el Mantenimiento del Sistema de Peajes y Detracciones - SPD	4.000	Módulo	nov/2015	nov/2018									Módulo												
				-	2226	Servicio de Mantenimiento del Sistema SIGA ZONAL	4.000	Módulo	abr/2016	sep/2016									Módulo												
				<b>Total General</b>																							102,202,541	95,356,648	45,709,327		

Anexo 4.2: Programación y Ejecución de Metas Físicas - UNIDAD GERENCIAL DE OBRAS - Agosto 2015

dm. RVN	Tipo y Niv. Int.	Item de Tipo	Proy/Prod	Tramo	Conv/PINV	Meta Global					Meta Global Financiera				Avance Físico		Meta		Avance de la Meta Física				Avance Total			Presupuesto s/.				
Int	Cód. Fase	Sec SIAF	Sec PFIS	Finalidad de la Meta	SNIP	Meta Física	Unidad de Medida	Inicio	Fin	N° Contrato	Fecha Contrato	Costo Total Inicial	Costo Total Actual	Logrado a 2013	Logrado 2014	POI 2015	Unidad de Medida	I Trim	II Trim	Jul	Ago	Logrado 2015 Ene-Ago	A Ago-2015	% A Ago-2015	PIA	PIM	Devengado Ene-Ago			
RVN NO CONCESIONADA																														
Rehabilitación, Mejoramiento y Construcción																														
Rehabilitación, Mejoramiento y Construcción																														
2002060 Rehabilitación y Mejoramiento de Carretera Tingo Maria - Aguaytía - Pucallpa																														
Tr. Pte. Chino - Aguaytía																														
04	Obra	0068	0088	0083807. Carretera Puente Chino - Aguaytía (sectores Danados)	2434	7.944	Kilómetro	ago/2014	feb/2016	063-2014-MTC/20	jul/14	169,095,118	169,095,118		0.421	3.329	Kilómetro	0.676	0.113	0.137	0.088	1.015	1.436	18.077	21,479,426	33,718,223	7,796,082			
05	Sup	0069	0089	0095080. Supervision Carretera Puente Chino - Aguaytía (sectores Danados)	2434	7.944	Kilómetro	ago/2014	abr/2016	045-2014-MTC/20	abr/14	8,473,514	8,473,514			1.000	Supervisión								2,386,602	3,580,157	1,580,156			
Tr. San Alejandro - Neshuya																														
04	Obra	0594	0002	0060981 Rehabilitación Y Mejoramiento Carretera Tramo San Alejandro - Neshuya	2434	50.109	Kilómetro	may/2008	nov/2010	123-2008-MTC/20	may/08	110,493,008	215,767,413	50.109			Kilómetro									1,968,002	1,968,002	1,968,002		
2002210 Rehabilitación y Mejoramiento de la Carretera Chamaya - Jaen - San Ignacio - Rio Canchis																														
Tr. Pericos - San Ignacio																														
04	Obra	0073	0116	0052497. Pericos San Ignacio (inc Via De Evitamiento)	8880	54.580	Kilómetro	ene/2013	ago/2015	126-2012-MTC/20	dic/12	183,275,073	189,320,643	15.402	30.603	6.785	Kilómetro	2.588	2.647	2.303	1.037	8.575	54.580	100.000	20,950,166	41,322,782	40,590,280			
05	Sup	0442	0117	0052984 Supervision: Pericos San Ignacio (inc Via De Evitamiento)	8880	54.580	Kilómetro	dic/2012	oct/2015	082-2012-MTC/20	sep/12	7,988,011	8,873,955			1.000	Supervisión									3,139,348	2,423,912			
2002603 Mejoramiento de la Carretera Mojon-Chiquian-Aquia-Empalme Nueva Carretera Conococha-Huallanca																														
Tr. Mojon - Chiquian																														
99	Otro	0709	1374	0076800 Laudo Arbitral De Obra Mejoramiento De La Carretera Mojon Chiquian - Aquia - Empalme Nueva Carretera Conococha - Huallanca Tramo Mojon - Chi	4659	17.200	Kilómetro	jun/2007	ago/2008	003-2007-MTC/20	ene/07	12,985,880	13,395,313				Sentencia									236,761	226,841			
2002604 Rehabilitación y Mejoramiento de la Carretera Casma-Yautan-Huaraz																														
Tr. II Pariacoto - Yupash																														
079 CE N° 003-2007-MTC/20 (30.Nov.07) con Gobierno Regional de Ancash																														
04	Obra	0595	0149	0073007 Rehabilitación Y Mejoramiento De La Carretera Casma-yautan-huaraz Tramo Pariacoto Yupash	3286	39.330	Kilómetro	may/2009	oct/2011	008-2009-MTC/20	ene/09	153,150,871	181,037,789	39.330			Kilómetro									39.330	100.000	8,484,063	8,484,062	
05	Sup	0679	0168	0064447 Supervision Tramo Pariacoto Yupas	3286	1.000	Supervisión	may/2009	oct/2011	010-2009-MTC/20	ene/09	4,726,605	7,461,532	1.000			Supervisión									1.000	100.000	98,647	98,646	
2015918 Integración Vial Tacna-La Paz																														
Tramo III: Km 146+180 (Dv. Tripartito) - Km 187+404 (Frontera con Bolivia)																														
04	Obra	0693	2180	0165317 Integración Vial Tacna La Paz Tramo Tacna-la Collpa Km 146+180 - Km187+404 Region Tacna	1249	41.220	Kilómetro	oct/2015	oct/2017								Kilómetro											25,006,044		
05	Sup	0694	2257	0166400 Supervision Integración Vial Tacna La Paz Tramo Tacna-la Collpa Km 146+180 - Km187+404 Region Tacna	1249	41.220	Kilómetro	oct/2015	dic/2017								Supervisión											2,160,730		
2015973 Rehabilitación y Mejoramiento de la Carretera Juanjui - Tocache																														
Tr. Juanjui - Campanilla																														
04	Obra	0446	0221	0053030 Tramo Juanjui Campanilla	2794	43.280	Kilómetro	abr/2013	dic/2014	090-2012-MTC/20	oct/12	169,782,757	183,946,638	18.550	24.730		Kilómetro									43.280	100.000	21,765,955	21,361,034	
05	Sup	0447	0222	0053986 Supervision Tramo Juanjui Campanilla	2794	43.280	Kilómetro	abr/2013	mar/2015	103-2012-MTC/20	nov/12	9,969,896	11,436,944				Supervisión	1.000								1.000	100.000	710,954	710,954	
Tr. Campanilla - Perlamayo - La Polvora - Pizarrón - Pizana																														
04	Obra	0702	2376	0132474 Rehabilitación Y Mejoramiento Tramo Pizana-la Polvora-pizarron-perlamayo-campanilla	2794	92.000	Kilómetro	may/2007	sep/2009								Kilómetro											10,870	10,870	
2022221 Rehabilitación y Mejoramiento de la Carretera Ollantaytambo - Quillabamba																														
Tr. Alfamayo - Chaulay - Quillabamba																														
04	Obra	0538	0230	0047552 Alfamayo Chaulay Quillabamba	6655	54.086	Kilómetro	abr/2010	ago/2013	074-2010-MTC/20	mar/10	183,853,855	277,644,556	54.086			Kilómetro										54.086	100.000	28,533	28,533
05	Sup	0662	0231	0052956 Supervision: Alfamayo Chaulay Quillabamba	6655	54.086	Kilómetro	abr/2010	nov/2013	-051-2012-MTC/20 - 1	mar/10	10,499,492	12,406,149	1.000			Supervisión										1.000	100.000	15,777	15,777
2022937 Rehabilitación y Mejoramiento de la Carretera Trujillo - Shiran - Huamachuco																														
Tr. Dv. Otuzco - Dv. Callacuyan																														
04	Obra	0570	0233	0088499 Dv. Otuzco - Dv. Callacuyan	3291	70.899	Kilómetro	nov/2010	mar/2014	157-2010-MTC/20	oct/10	174,435,043	224,874,146	65.716	5.183		Kilómetro										70.899	100.000	18,994	18,994
05	Sup	0676	0234	0052979 Supervision: Dv. Otuzco-dv. Callacuyan	3291	1.000	Supervisión	nov/2010	mar/2014	143-2010-MTC/20	sep/10	9,541,093	12,555,313		1.000		Supervisión											9,103	9,103	
2026654 Rehabilitación y Mejoramiento de la Carretera Dv. Tocache-Tocache																														
Tr. Pte. Pucayacu - Pte. Porongo																														
04	Obra	0452	0003	0043649 Rehabilitación Y Mejoramiento Carretera Dv. Tocache-tocache Tramo Pte. Pucayacu - Pte. Porongo	17234	63.940	Kilómetro	ago/2008	jul/2011	150-2008-MTC/20	jun/08	121,395,784	139,969,876	63.940			Kilómetro										63.940	100.000	263,130	
05	Sup	0609	0170	0097504 Supervision Carretera Dv. Tocache-tocache Tramo Puente Pucayacu - Puente Porongo	17234	63.940	Kilómetro	dic/2008	sep/2011	254-2008-MTC/20	dic/08	7,072,764	8,800,526				Supervisión											307,284		
2026767 Rehabilitación y Mejoramiento de la Carretera Quinua-San Francisco																														
Tr. Quinua - San Francisco Km. 78+500 - 172+420																														
																												173,004,556	161,706,885	117,935,059
																												173,004,556	161,706,885	117,935,059

Anexo 4.2: Programación y Ejecución de Metas Físicas - UNIDAD GERENCIAL DE OBRAS - Agosto 2015

dm. RVN	Typo y Niv. Int.	Item de Tipo	Proy/Prod	Tramo	Conv/PINV	Meta Global					Meta Global Financiera				Avance Físico		Meta		Avance de la Meta Física				Avance Total			Presupuesto s/.		
Int	Cód. Fase	Sec. SIAF	Sec. PFIS	Finalidad de la Meta	SNIP	Meta Física	Unidad de Medida	Inicio	Fin	N° Contrato	Fecha Contrato	Costo Total Inicial	Costo Total Actual	Logrado a 2013	Logrado 2014	POI 2015	Unidad de Medida	I Trim	II Trim	Jul	Ago	Logrado 2015 Ene-Ago	A Ago-2015	% A Ago-2015	PIA	PIM	Devengado Ene-Ago	
	04	0080	0406	0052671. Quinua San Francisco Km 78 500 Al Km 172 420	16256	94.590	Kilómetro	abr/2012	oct/2016	081-2011-MTC/20	nov/11	476,751,463	513,384,047	49.310	4.615	28.620	Kilómetro	4.248	5.136	3.699	3.878	16.960	70.885	74.939	170,697,982	152,123,510	109,081,527	
	05	Sup	0081	0407	0052993. Supervision: Quinua San Francisco Km 78 500 Al Km 172 420	16256	94.590	Kilómetro	abr/2012	dic/2016	093-2011-MTC/20	dic/11	15,233,397	15,233,397				Supervisión								2,306,574	9,583,375	8,853,532
2027711 Rehabilitación y Mejoramiento de la Carretera Patahuasi - Yauri - Sicuani																												
Tr. Colpahuayo - Langui																												
	04	0701	0241	0115286 Rehabilitación Y Mejoramiento De La Carretera: Patahuasi - Yauri - Sicuani Tramo Colpahuayo-langui	3876	10.000	Kilómetro	oct/2017	abr/2019								Kilómetro										20,000	20,000
2028339 Rehabilitación y Mejoramiento de la Carretera Cajamarca-Celendin-Balzas																												
Tr. La Encañada (Km. 26) - Km. 52+000																												
	04	0642	0464	0063496 Rehabilitación Y Mejoramiento Carretera Cajamarca - Celendin - Balzas, Tramo Km. 26+000 Al Km. 52+000 (saldo De Obra)	4653	26.000	Kilómetro	ene/2013	jun/2014	097-2012-MTC/20	nov/12	67,885,470	78,284,076	20.342	5.658		Kilómetro							26.000	100.000		888,284	
	05	Sup	0537	0465	0052963 Supervision: Cajamarca Celendin Balzas : Km.26 Al 52 (saldo De Obra)	4653	1.000	Supervisión	dic/2013	sep/2014	121-2012-MTC/20	dic/12	4,693,323	4,693,323	1.000		Supervisión										57,028	57,027
Tr. Km. 52+000 - Celendin																												
	04	0667	0446	0094785 Rehabilitación Y Mejoramiento Carretera Cajamarca - Celendin - Balzas, Tr. Km 52 - Celendin	4653	42.780	Kilómetro	dic/2011	nov/2013	070-2011-MTC/20	sep/11	185,537,831	214,563,428	42.780			Kilómetro						42.780	100.000		45,419	45,418	
2031693 Mejoramiento y Construcción de la Carretera Ruta 10 Tramo Huamachuco - Puente Pallar - Juanjui, Sector Huamachuco - Sacsacoc																												
Tr. Huamachuco - Sacsacocha - Puente Pallar																												
	04	0128	0769	0063519. Mejoramiento Y Construcción De La Carretera Ruta 10, Tramo: Huamachuco-pte. Pallar-juanjui, Sector: Huamachuco-sacsacocha-puente Pallar	15956	28.325	Kilómetro	abr/2013	ene/2015	003-2013-MTC/20	ene/13	81,944,103	81,944,103	7.931	17.409	1.520	Kilómetro	2.985					2.985	28.325	100.000	2,616,190	9,216,562	9,126,050
	05	Sup	0443	0770	0063530 Supervision Carretera Ruta 10, Tramo: Huamachuco-pte. Pallar-juanjui, Sector: Huamachuco-sacsacocha-puente Pallar	15956	28.325	Kilómetro	abr/2013	mar/2015	125-2012-MTC/20	dic/12	4,687,066	5,782,646			1.000	Supervisión	1.000				1.000	1.000	100.000		486,028	486,028
2042771 Rehabilitación y Mejoramiento de la Carretera Ayacucho - Abancay																												
Tr. Km. 50+000 - Km. 98+800																												
	04	0633	0811	0047931 Ayacucho Abancay Km. 50 000 Km. 98 800	13558	48.800	Kilómetro	abr/2012	sep/2013	092-2011-MTC/20	dic/11	224,395,481	258,595,290	48.800			Kilómetro						48.800	100.000		12,500	12,500	
Tr. Km. 98+800 - Km. 154+000																												
	04	0610	0837	0047932 Ayacucho Abancay Km. 98 000 Km. 154 000	13558	55.200	Kilómetro	jul/2012	ago/2014	049-2012-MTC/20	jun/12	181,960,990	224,904,252	48.334	6.866		Kilómetro						55.200	100.000		372,865	372,864	
	05	Sup	0575	0843	0052962 Supervision: Ayacucho Abancay Km 98 000 - Km 154 000	13558	55.200	Kilómetro	jul/2012	dic/2014	038-2012-MTC/20	may/12	8,449,493	8,449,493	1.000		Supervisión										218,045	218,045
Tr. Km. 154+000 - Km. 210+000																												
	04	0673	0850	0047929 Ayacucho Abancay Km. 154 000 - Km. 210 000	13558	41.970	Kilómetro	may/2010	oct/2012	095-2010-MTC/20	may/10	119,984,689	169,342,546	41.970			Kilómetro						41.970	100.000		6,522	6,522	
Tr. Km. 210+000 - Km. 256+500																												
	04	0635	0874	0047930 Ayacucho Abancay Km. 210 000 Km. 256 000	13558	45.400	Kilómetro	abr/2010	nov/2011	069-2010-MTC/20	mar/10	186,002,651	216,154,821	45.400			Kilómetro						45.400	100.000		9,940	9,939	
Tr. Dv. Kishuara - Pte. Sahuinto																												
	04	0132	0885	0063500. Rehabilitación Y Mejoramiento De La Carretera Ayacucho - Abancay, Tramo Dv. Kishuara - Puente Sahuinto	13558	76.450	Kilómetro	ene/2013	dic/2014	118-2012-MTC/20	dic/12	414,707,787	473,359,210	48.530	27.920		Kilómetro						76.450	100.000		32,692,292	26,202,017	13,552,969
	05	Sup	0133	0886	0063499. Supervision De La Carretera Ayacucho - Abancay, Tramo Dv. Kishuara - Puente Sahuinto	13558	76.450	Kilómetro	dic/2012	may/2015	104-2012-MTC/20	nov/12	14,930,910	14,930,910			1.000	Supervisión	1.000				1.000	1.000	100.000	358,637	86,273	64,775
2043324 Culminación de la Construcción Autopista Pimentel Chiclayo Km. 6+950-Km. 10+100																												
Tr. Pimentel - Chiclayo																												
	04	0449	0655	0056271 Construcción De La Autopista Pimentel-chiclayo Km 6+950 - Km 10+100	10699	2.972	Kilómetro	ene/2014	mar/2015	141-2013-MTC/20	dic/13	17,139,636	17,139,636		2.347	0.702	Kilómetro	0.625					0.625	2.972	100.000		3,125,419	3,117,187
	05	Sup	0450	0656	0063511 Supervision Construcción De La Autopista Pimentel - Chiclayo Km. 6+950 - Km. 10+100	10699	2.972	Kilómetro	ene/2014	jun/2015	026-2013-MTC/20	feb/13	1,282,385	1,282,385			1.000	Supervisión	1.000				1.000	1.000	100.000		397,259	332,226
2043711 Mejoramiento del Puente Matachico y Accesos																												
Pte. Matachico																												
	04	0652	2275	0147849 Mejoramiento Del Puente Matachico Y Accesos Region Junin			Metro										Metro										27,161	27,160
		0663	1165	0147849 Mejoramiento Del Puente Matachico Y Accesos Region Junin	41890	59.000	Metro	dic/2010	oct/2011	170-2010-MTC/20	nov/10	3,149,537	3,381,091	59.000			Metro						59.000	100.000		25,158	25,158	
2045032 Construcción del Puente Puellas y Accesos																												
Pte. Puellas y accesos																												
	04	0650	1174	0052663 Puente Puellas Y Accesos	47997	40.000	Metro	may/2013	nov/2013	094-2012-MTC/20	oct/12	4,397,576	4,397,576	2.396			Metro						2.396	5.990		41,848	41,848	





Anexo 4.2: Programación y Ejecución de Metas Físicas - UNIDAD GERENCIAL DE OBRAS - Agosto 2015

dm. RVN	Tipos y Niv. Int.	Item de Tipo	Proy/Prod	Tramo	Conv/PINV	Meta Global					Meta Global Financiera				Avance Físico		Meta		Avance de la Meta Física				Avance Total			Presupuesto s/.				
Int	CC	Fase	Sec SIAF	Sec PFIS	Finalidad de la Meta	SNIP	Meta Física	Unidad de Medida	Inicio	Fin	N° Contrato	Fecha Contrato	Costo Total Inicial	Costo Total Actual	Logrado a 2013	Logrado 2014	POI 2015	Unidad de Medida	I Trim	II Trim	Jul	Ago	Logrado 2015 Ene-Ago	A Ago-2015	% A Ago-2015	PIA	PIM	Devengado Ene-Ago		
	05	Sup	0157	1956	0115400. Supervision De La Carretera Camana - Dv.quilca - Matarani - Ilo - Tacna, Tramo:matarani El Arenal Pta De Bombon	3272	45.210	Kilometro	ene/2015	may/2017	134-2014-MTC/20	nov/14	24,582,253	24,582,253					Supervisión								8,115,286	6,844,193	5,160,688	
2062374 Rehabilitación y Mejoramiento de la Carretera Cañete - Lunahuana																														
Tr. Cañete - Lunahuana																														
04	Obra	0162	0503	0063498. Rehabilitación Y Mejoramiento De La Carretera Cañete - Lunahuana	57858	37.440	Kilometro	ene/2014	oct/2015	126-2013-MTC/20	nov/13	116,930,853	116,930,853		25.448	16.080		Kilometro	3.621	3.878	1.123	1.532	10.154	35.602	95.091	17,584,057	50,746,909	48,632,111		
05	Sup	0163	0504	0063497. Supervision De La Carretera Cañete - Lunahuana	57858	37.440	Kilometro	ene/2014	dic/2015	137-2013-MTC/20	dic/13	8,557,646	8,557,646					Supervisión								2,530,925	2,720,763	2,145,811		
2078363 Mejoramiento de la Carretera Chuquicara - Puente Quiroz - Tauca - Cabana - Huandoval - Pallasca																														
Tr. Tauca - Pallasca (Km. 145+000 - 201+200)																														
04	Obra	0483	0963	0110959 Carretera Chuquicara - Puente Quiroz - Tauca - Cabana - Huandoval - Pallasca, Tr. Tauca (km 145 000) - Pallasca (km 201 200)	3543	56.200	Kilometro	mar/2016	jul/2018									Kilometro												
05	Sup	0484	2147	0115402 Supervision De La Carretera Chuquicara - Puente Quiroz - Tauca - Cabana - Huandoval - Pallasca, Tr. Tauca (km 145 000) - Pallasca (km 201 200)	3543	56.200	Kilometro	mar/2016	oct/2018									Supervisión												
2078371 Mejoramiento de la Carretera Salpico-Mazamari-Dv. Pangoa- Puerto Ocopa																														
Tr. Salpico - Mazamari - Dv. Pangoa - Pto.Ocopa																														
04	Obra	0172	0967	0063521. Mejoramiento De La Carretera Salpico - Mazamari - Dv. Pangoa - Puerto Ocopa	4808	65.820	Kilometro	may/2013	nov/2015	051-2013-MTC/20	abr/13	305,013,261	305,013,261	9.379	31.120	24.950		Kilometro	4.976	1.863	1.777	1.698	10.314	50.813	77.200	67,040,226	64,886,251	44,192,738		
05	Sup	0173	0968	0063520. Supervision De La Carretera Salpico - Mazamari - Dv. Pangoa - Puerto Ocopa	4808	65.820	Kilometro	abr/2013	ene/2016	011-2013-MTC/20	ene/13	13,338,590	13,338,590					Supervisión								1,846,067	4,800,000	2,853,040		
2078608 Rehabilitación y Mejoramiento de la Carretera Huancavelica - Lircay																														
Tr. Huancavelica-Lircay: km 0 - km 1.55																														
046 CC N° 013-2012-MTC/20 (04 Ago.12) Mun. Prov. Huancavelica																														
04	Obra	-	1556	Construcción de la Carretera Huancavelica - Lircay; Tr. Km. 0+000 - Km. 1+550	73004	1.550	Kilometro	jul/2014	mar/2016	329-2014-GMMPH	jul/14	6,016,803	6,016,803				1.000	Kilometro				0.498	0.498	0.498	32.129					
05	Sup	-	2016	Supervisión Carretera Huancavelica - Lircay; Tr. Km. 0+000 - Km. 1+550	73004	1.550	Kilometro	jul/2014	may/2016	274-2014-GMMPH	jun/14	280,000	280,000					Supervisión								132,373,248	140,117,773	68,266,597		
Tr. Huancavelica-Lircay: km 1.55 - Lircay																														
04	Obra	0177	1557	0115285. Rehabilitación Y Mejoramiento De La Carretera Huancavelica - Lircay	73004	71.960	Kilometro	mar/2015	ago/2017	145-2014-MTC/20	dic/14	332,932,486	332,932,486				21.520	Kilometro	0.504	5.887	3.539	3.275	13.205	13.205	18.350	122,331,027	136,318,678	65,551,949		
05	Sup	0178	2017	0115422. Supervision De La Rehabilitación Y Mejoramiento De La Carretera Huancavelica - Lircay	73004	71.960	Kilometro	mar/2015	oct/2017	106-2014-MTC/20	oct/14	8,657,655	8,657,655					Supervisión								10,042,221	3,799,095	2,714,647		
2088774 Rehabilitación y Mejoramiento de la Carretera Huaura - Sayan - Churín																														
Tr. Huaura - Sayan - PuenteTingo																														
04	Obra	0180	0671	0083806. Carretera Huaura - Sayan - Churín	34470	99.280	Kilometro	abr/2013	may/2016	036-2013-MTC/20	mar/13	531,425,832	539,270,774	8.330	46.175	32.020		Kilometro	9.332	9.183	4.448	1.230	24.194	78.699	79.270	110,085,150	186,700,364	128,311,246		
05	Sup	0181	1067	0095079. Supervision Carretera Huaura - Sayan - Churín	34470	99.280	Kilometro	abr/2013	jul/2016	042-2013-MTC/20	mar/13	33,423,970	33,423,970					Supervisión								103,511,796	166,072,616	122,529,615		
Tr. Puente Tingo - Churín																														
04	Obra	0674	1068	0164140 Rehabilitación Y Mejoramiento De La Carretera Huaura - Sayan - Churín Tramo Puente Tingo - Churín Region Lima	34470	5.140	Kilometro	sep/2015	ago/2016	078-2015-MTC/20	ago/15	32,006,728	32,006,728					Kilometro												
05	Sup	0675	1723	0164141 Supervision Rehabilitación Y Mejoramiento De La Carretera Huaura - Sayan - Churín Tramo Puente Tingo - Churín Region Lima	34470	5.140	Kilometro	sep/2015	oct/2016									Supervisión												
2089761 Rehabilitación y Mejoramiento de la Carretera Imperial-Mayocc-Ayacucho Tramo Mayocc-Huanta																														
Tr. Mayocc - Huanta																														
04	Obra	0184	0972	0063523. Rehabilitación Y Mejoramiento De La Carretera Imperial-mayocc-ayacucho, Tramo Mayocc-huanta	70107	27.536	Kilometro	sep/2013	ago/2015	055-2013-MTC/20	may/13	120,647,375	120,647,375	1.244	13.620	12.280		Kilometro	4.050	3.524	0.176	4.921	12.672	27.536	100.000	21,023,690	43,147,605	29,459,432		
05	Sup	0186	0973	0063522. Supervision Carretera Imperial-mayocc-ayacucho, Tramo Mayocc-huanta	70107	27.536	Kilometro	jun/2013	nov/2015	085-2013-MTC/20	sep/13	8,476,149	8,476,149					Supervisión								1,168,721	2,300,000	1,928,186		
2090567 Construcción del Tunel Yanango y Accesos																														
Tunel Yanango																														
04	Obra	0189	1273	0053045. Tunel Yanango Y Accesos	69524	1,750,000	Metro	ene/2015	jun/2016	105-2014-MTC/20	oct/14	82,439,621	82,439,621				660.000	Metro	0.875	12.950	13.650	24.500	51.975	51.975	2.970	26,607,434	24,985,974	1,155,058		
05	Sup	0190	1274	0052995. Supervision: Tunel Yanango Y Accesos	69524	1,750,000	Metro	ene/2015	ago/2016	125-2014-MTC/20	nov/14	6,003,667	6,003,667					Supervisión								4,861,714	4,670,558	3,648,289		



## Anexo 4.2: Programación y Ejecución de Metas Físicas - UNIDAD GERENCIAL DE OBRAS - Agosto 2015

dm. RVN	Tip y Niv. Int.	Item de Tipo	Proy/Prod	Tramo	Conv/PINV	Meta Global					Meta Global Financiera				Avance Físico		Meta		Avance de la Meta Física				Avance Total			Presupuesto s/.			
Int	Cód. Fase	Sec. SIAF	Sec. PFIS	Finalidad de la Meta	SNIP	Meta Física	Unidad de Medida	Inicio	Fin	N° Contrato	Fecha Contrato	Costo Total Inicial	Costo Total Actual	Logrado a 2013	Logrado 2014	POI 2015	Unidad de Medida	I Trim	II Trim	Jul	Ago	Logrado 2015 Ene-Ago	A Ago-2015	% A Ago-2015	PIA	PIM	Devengado Ene-Ago		
	04	0221	1048	0063510. Rehabilitación Y Mejoramiento De La Carretera Yauri-negromayo-oscollo-imata, Tramo Dv. Imata-oscollo-negromayo	116092	67.730	Kilometro	abr/2013	ago/2016	046-2013-MTC/20	abr/13	212,119,675	212,119,675	4.769	24.578	26.650	Kilometro	4.484	10.755	3.677	0.996	19.913	49.260	72.730	73,092,244	107,377,140	69,389,511		
	05	0222	1049	0063509. Supervision Carretera Yauri-negromayo-oscollo-imata, Tramo Dv. Imata-oscollo-negromayo	116092	67.730	Kilometro	mar/2013	oct/2016	028-2013-MTC/20	feb/13	12,532,638	12,532,638				Supervisión								1,542,137	4,457,793	3,356,315		
Z146291 Construcción de la Ampliación de una Segunda Calzada del Tramo Dv. Aeropuerto Pucallpa-cementerio Jardín del buen recuerdo																									58,955,305	38,445,497	9,695,112		
Tr. Dv. Aeropuerto Pucallpa - Cementerio Jardín del Buen Recuerdo																									58,955,305	38,445,497	9,695,112		
	04	0225	0100	0063529. Construcción De La Ampliación De La Segunda Calzada Del Tramo Dv. Aeropuerto Pucallpa-cementerio Jardín Del Buen Recuerdo	128445	10.052	Kilometro	may/2014	feb/2017	008-2013-MTC/20	ene/13	127,124,273	127,124,273		2.469	4.538	Kilometro	0.003	0.047					0.049	2.518	25.050	58,396,778	35,223,801	7,923,569
	05	0226	0101	0063528. Supervision De La Ampliación De La Segunda Calzada Del Tramo Dv. Aeropuerto Pucallpa-cementerio Jardín Del Buen Recuerdo	128445	10.052	Kilometro	abr/2014	abr/2016	012-2013-MTC/20	ene/13	4,854,254	4,854,254				Supervisión								558,527	3,221,696	1,771,542		
Z146292 Construcción del Nuevo Puente Pisac y accesos																													
Pte. Pisac																													
	04	0711	1248	0056474 Construcción Del Puente Pisac	179429	50.000	Metro	sep/2012	nov/2014	068-2012/MTC/20	ago/12	3,060,190	3,060,190	40.035	9.965		Metro							50.000	100.000		5,696		5,696
Z155808 Mejoramiento de la Carretera Rodríguez De Mendoza - Empalme Ruta Pe-5n La Calzada, Tramo Tr. Selva Alegre-Empalme Ruta N° PE-5N (La Calzada)																									64,328,445	46,380,319	12,022,653		
	04	0228	1323	0052879. Rodríguez De Mendoza - Empalme Ruta Pe-5n, Tramo Selva Alegre-empalme Ruta Pe-5n	107953	27.390	Kilometro	mar/2015	dic/2016	0156-2014-MTC/20	dic/14	86,619,269	86,619,269			17.220	Kilometro	0.101	1.797	2.057	1.997	5.952	5.952	21.731	61,454,571	43,320,319	10,695,748		
	05	0229	1324	0052968. Supervision De Carretera Rodríguez De Mendoza - Empalme Ruta Pe-5n, Tramo Selva Alegre-empalme Ruta Pe-5n	107953	27.390	Kilometro	mar/2015	feb/2017	137-2014-MTC/20	nov/14	6,258,650	6,258,650				Supervisión								2,873,874	3,060,000	1,326,905		
Z159402 Rehabilitación y Mejoramiento de la Carretera Imperial - Pampas																									88,734,581	149,227,072	95,634,340		
Tr. Imperial - Pampas																									88,734,581	149,227,072	95,634,340		
	04	0235	1591	0132838. Rehabilitación Y Mejoramiento De La Carretera Imperial Pampas	73078	36.850	Kilometro	nov/2014	may/2016	109-2014-MTC/20	oct/14	218,782,416	218,782,416		1.076	18.990	Kilometro	2.801	10.841		0.615	14.257	15.333	41.609	82,161,661	143,284,416	90,736,717		
	05	0236	1957	0115423. Supervision De La Rehabilitación Y Mejoramiento De La Carretera Imperial Pampas	73078	36.850	Kilometro	oct/2014	jul/2016	098-2014-MTC/20	sep/14	14,789,071	14,789,071				Supervisión								6,572,920	5,942,656	4,897,623		
Z179050 Rehabilitación de la Carretera Panamericana Norte Tramo III Km 886+600 Al Km 1033+100																									76,731	76,731	76,731		
Tramo III: Limite Piura (Km. 886+600) - Sullana (Km. 1033+100)																									76,731	76,731	76,731		
069 Acuerdo DGCT y COVIAL (15. Ago. 2013)																									76,731	76,731	76,731		
	04	0506	1712	0115947 Rehabilitación De La Carretera Panamericana Norte Tramo III Km 886+600 Al Km 1033+100	258061	146.500	Kilometro	sep/2013	jul/2014	CONCESIÓN	ago/13	123,111,917	123,111,917	69.470	77.030		Kilometro							146.500	100.000	76,731	76,731	76,731	
Z188747 Rehabilitación de la Carretera Panamericana Norte Tramo II: Km. 557+000 al Km. 886+600																									140,321,013	146,821,985	134,907,868		
Tramo II: Trujillo (Km. 557+000)- Limite Piura (Km. 886+600)																									140,321,013	146,821,985	134,907,868		
073 Acuerdo DGCT y COVISOL (21. Mar. 2014)																									130,119,142	140,521,985	130,449,472		
	04	0245	1714	0131531. Rehabilitación De La Carretera Panamericana Norte Tramo Km. 557+000 Al Km. 886+600	279073	329.600	Kilometro	may/2014	oct/2015	CONCESIÓN	mar/14	248,310,092	248,310,092		165.426	212.000	Kilometro	98.452	39.848		2.110	140.410	305.836	92.790	130,119,142	140,521,985	130,449,472		
	05	0246	1851	0131532. Supervision Y Rehabilitación De La Carretera Panamericana Norte Tramo Km. 557+000 Al Km. 886+600	279073	329.600	Kilometro	may/2014	dic/2015	046-2014-MTC/20	abr/14	16,622,192	16,622,192				Supervisión								10,201,871	6,300,000	4,458,396		
Z196783 Construcción de la Via de Evitamiento a la Ciudad de Piura (IRSA Norte)																									28,984,744	28,984,744	2,529,134		
Tr. Intercambio Vial Piura (IRSA Norte)																									28,984,744	28,984,744	2,529,134		
	04	0510	1735	0144507 Construcción De La Obra Adicional Intercambio Vial Piura	250148	4.800	Kilometro	nov/2014	nov/2015	CONCESIÓN							Kilometro									22,656,712		85,133	
	05	0509	1737	0144509 Supervision Obra Adicional Intercambio Vial Piura	250148	4.800	Kilometro	nov/2014	dic/2015								Supervisión									2,325,032		1,074,282	
Tr. Via de Evitamiento a la ciudad de Piura (IRSA Norte)																									4,003,000	4,003,000	1,369,719		
	04	0572	2067	0132473 Construcción De La Via De Evitamiento De Piura	250148	11.538	Kilometro	mar/2014	jul/2014	CONCESIÓN					11.538		Kilometro								11.538	100.000	3,000,000		951,716
	05	0573	1736	0144508 Supervision Via De Evitamiento De Piura	250148	11.538	Kilometro	mar/2014	sep/2014						1.000		Supervisión									1,003,000		418,003	
Z2234984 Rehabilitación y mejoramiento de la carretera Dv. Negromayo - Occoruro - Pallpata - Dv. Yauri																									61,235,933	61,235,933	5,146,689		
Tr. Dv. Negromayo - Occoruro - Pallpata - Dv. Yauri																									61,235,933	61,235,933	5,146,689		
	04	0612	1579	0115032 Obra Carretera Dv. Negromayo - Occoruro - Pallpata - Dv. Yauri	142861	76.500	Kilometro	sep/2015	feb/2018	075-2015-MTC/20	ago/15	259,607,468	259,607,468				Kilometro									53,944,789			
	05	0613	1852	0115397 Supervision De Carretera Dv. Negromayo - Occoruro - Pallpata - Dv. Yauri	142861	76.500	Kilometro	sep/2015	may/2018	0041-2015-MTC/20	abr/15						Supervisión									7,291,144		5,146,689	

Anexo 4.3: Programación y Ejecución de Metas Físicas - UNIDAD GERENCIAL DE ESTUDIOS - Agosto 2015

n. RVN		Tipo y Niv. Int.		Item de Tipo		Proy/Prod		Tramo		Conv/PINV		Meta Global				Meta Global Financiera				Avance Físico		Meta		Avance de la Meta Física				Avance Total			Presupuesto s/.						
Int	CT	Cod.	Fase	Sec	SIA	Sec	PFIS	Finalidad de la Meta				SNIP	Meta Física	Unidad de Medida	Inicio	Fin	N° Contrato	Fecha Contrato	Costo Total Inicial	Costo Total Actual	Logrado a 2013	Logrado a 2014	POI 2015	Unidad de Medida	I Trim	II Trim	Jul	Ago	Logrado 2015 Ene-Ago	A Ago-2015	% A Ago-2015	PIA	PIM	Devengado Ene-Ago			
RVN NO CONCESIONADA																																					
Rehabilitación, Mejoramiento y Construcción																																					
Rehabilitación, Mejoramiento y Construcción																																					
2002060 Rehabilitación y Mejoramiento de Carretera Tingo María - Aguaytía - Pucallpa																																					
Tr. Aguaytía - San Alejandro																																					
		00	Esp	-		0090	Expediente Técnico para Determinar las Fallas Occurridas en la Carretera: Aguaytía - San Alejandro (Sectores Críticos)				2434	0.550	Kilómetro	dic/2015	jul/2017									0.300	Estudio												
2015918 Integración Vial Tacna-La Paz																																					
Tramo I: Km 43+610 - Km 94+000																																					
		070	CC	N°	004-2014-MTC/20	(03 Abr.2014)	con Southern Peru Copper Corporation Sucursal del P																														
		03	Def	-		2034	Estudio Definitivo de la Carretera Tacna - La Paz: Tramo I: Km 43+610 - Km 94+000				1249	50.390	Kilómetro	may/2014	dic/2015							0.450	0.500	Estudio	0.300			0.150	0.450	0.900	90.000						
Tramo II: Km 94+000 - Km 146 +180 (Dv.Tripartito)																																					
		070	CC	N°	004-2014-MTC/20	(03 Abr.2014)	con Southern Peru Copper Corporation Sucursal del Peru																														
		03	Def	-		2035	Estudio Definitivo de la Carretera Tacna - La Paz: Tramo II: Km 94+000 - Km 146 +180 (Dv.Tripartito)				1249	52.180	Kilómetro	may/2014	dic/2015							0.450	0.550	Estudio		0.250		0.100	0.350	0.800	80.000						
Tramo III: Km 146+180 (Dv. Tripartito) - Km 187+404 (Frontera con Bolivia)																																					
		070	CC	N°	004-2014-MTC/20	(03 Abr.2014)	con Southern Peru Copper Corporation Sucursal del P																														
		03	Def	-		2036	Estudio Definitivo de la Carretera Tacna - La Paz: Tramo III: Km 146+180 (Dv. Tripartito) - Km 187+404 (Frontera con Bolivia)				1249	41.220	Kilómetro	may/2014	jun/2015							0.500	0.300	Estudio	0.250	0.250		0.500	1.000	100.000							
2015973 Rehabilitación y Mejoramiento de la Carretera Juanjui - Tocache																																					
Tr. Campanilla - Perlamayo - La Polvora - Pizarón - Pizana																																					
		03	Def	0461	0226	0132474	Rehabilitación Y Mejoramiento Tramo Pizana-la Polvora-pizaron-perlamayo-campanilla				2794	92.000	Kilómetro	abr/2014	feb/2016	042-2014-MTC/20	abr/14	4,273,920	4,273,920			0.400	0.200	Estudio	0.100			0.100	0.500	50.000		1,628,563	315,016				
2022221 Rehabilitación y Mejoramiento de la Carretera Ollantaytambo - Quillabamba																																					
Tr. Alfamayo - Chaullay - Quillabamba																																					
		03	Def	0534	2143	0047552	Alfamayo Chaullay Quillabamba				6655	54.086	Kilómetro	feb/2008	sep/2009	006-2008-MTC/20	feb/08	1,643,776	1,643,776	1.000									1.000	100.000							
2022937 Rehabilitación y Mejoramiento de la Carretera Trujillo - Shiran - Huamachuco																																					
Tr. Dv. Oluzco - Dv. Huamachuco																																					
		071	CC	N°	012-2013-MTC/20	(13.May.2013)	con Minera La Arena S.A																														
		03	Def	-		2037	Construcción del Cambio de Trazo de la Carretera Trujillo - Huamachuco: Tramo Km 160+700 (Dv. Oluzco) - Km 164+200 (Dv. Huamachuco)				3291	5.750	Kilómetro	may/2013	ene/2016																						
2027111 Rehabilitación y Mejoramiento de la Carretera Patahuasi - Yauri - Sicuani																																					
Tr. Negromayo - Yauri - San Genaro																																					
		03	Def	0458	0511	0050581	Estudio Definitivo De Patahuasi-yauri-sicuani, Tramo: Negromayo-yauri-san Genaro				3876	86.000	Kilómetro	nov/2010	nov/2015	180-2010-MTC/20	dic/10	2,978,293	2,978,293	0.600	0.100	0.300	Estudio	0.200			0.200	0.900	90.000		429,465	429,465					
Tr. Colpahuayco - Langui																																					
		03	Def	0678	2358	0115286	Rehabilitación Y Mejoramiento De La Carretera: Patahuasi - Yauri - Sicuani Tramo Colpahuayco-langui						Genérico																								
		0697	1984	0115286	Rehabilitación Y Mejoramiento De La Carretera: Patahuasi - Yauri - Sicuani Tramo Colpahuayco-langui				3876	10.000	Kilómetro	oct/2015	may/2017																								
2046177 Mejoramiento de la Red Vial Departamental Moquegua - Arequipa: Tramo MO-108: Cruz d																																					
Tr. MO-108: Cruz de Flores, Distritos Torata, Omate, Coalaque, Puquina, L.D. Pampa Usuña, Moquegua; Tramo AR-118: Distritos Po																																					
		078	CCI	N°	014-2015-MTC/20	(29 Abr.2015)	con GR de Moquegua																														
		03	Def	-		0323	ESTUDIO DEFINITIVO PARA EL MEJORAMIENTO DE LA RED VIAL DEPARTAMENTAL MOQUEGUA - AREQUIPA TRAMO MOQUEGUA - OMATE REGION MOQUEGUA				50669	208.680	Kilómetro	nov/2015	abr/2017	014-2015-MTC/20 *	abr/15																				
2055842 Rehabilitación y Mejoramiento de la Carretera Santa- Hualanca																																					
Tr. Chuquicara - Hualanca																																					
		03	Def	-		0904	0050575 Estudio Definitivo De Chuquicara-hualanca				3293	65.640	Kilómetro	ene/2016	feb/2018																						
2056359 Rehabilitación y Mejoramiento de la Carretera Huancavelica Santa Ines Empalme Ruta 24																																					
Huancavelica - Santa Ines - Emp. Ruta 24A																																					
		027	CC	N°	24-2007-MTC/20	(22 Nov.07)	con GR Huancavelica																														

Anexo 4.3: Programación y Ejecución de Metas Físicas - UNIDAD GERENCIAL DE ESTUDIOS - Agosto 2015

n. RVN	Tipo y Niv. Int.	Item de Tipo	Proy/Prod	Tramo	Conv/PINV	Meta Global				Meta Global Financiera				Avance Físico		Meta		Avance de la Meta Física				Avance Total			Presupuesto s/.			
						SNIP	Meta Física	Unidad de Medida	Inicio	Fin	N° Contrato	Fecha Contrato	Costo Total Inicial	Costo Total Actual	Logrado a 2013	Logrado 2014	POI 2015	Unidad de Medida	I Trim	II Trim	Jul	Ago	Logrado 2015 Ene-Ago	A Ago-2015	% A Ago-2015	PIA	PIM	Devengado Ene-Ago
	02 Fact			50514 Estudio De Factibilidad De La Carretera Huancavelica - Santa Ines - Empalme Ruta 24 A Via Los Libertadores	66742	216.900	Kilómetro	ago/2008	dic/2015	CC N° 24-2007-MTC/20	nov/07			0.700	0.100	0.300	Estudio						0.800	80.000				
2057739	Rehabilitación y Mejoramiento de la Carretera Ica - Los Molinos - Tambillos																											
	Tr. Molinos - Tambillo																											
	03 Def	0460	0910	0050571 Estudio Definitivo De Carretera Ica - Los Molinos - Tambillo	6804	13.800	Kilómetro	abr/2013	dic/2015	045-2013-MTC/20	abr/13	931.852	931.852	0.550	0.250	0.200	Estudio						0.800	80.000		360.802	92.117	
2078036	Construcción de la Carretera Calemar - Abra El Naranjillo																											
	Tr. Calemar-Abra El Naranjillo (Inc. Puente Calemar)																											
	1072 CC N° 006-2014-MTC/20 (23.May.2014) con GR La Libertad																											
	03 Def		1596	Estudio Definitivo de la Carretera Calemar-Abra El Naranjillo (Inc. Puente Calemar)	93142	75.500	Kilómetro	may/2014	jul/2015					0.600	0.300	Estudio		0.300		0.100	0.400	1.000	100.000					
2078363	Mejoramiento de la Carretera Chuquicara - Puente Quiroz - Tauca - Cabana - Huandoval																											
	Tr. Tauca - Pallasca (Km. 145+000 - 201+200)																											
	03 Def	0170	0155	0050597. Estudio Definitivo De Tramo Tauca (km. 145 000) - Pallasca (km. 201 200)	3543	56.200	Kilómetro	may/2012	nov/2015	025-2012-MTC/20	abr/12	2.207.474	2.207.474	0.800	0.100	0.100	Estudio						0.900	90.000	49.711.638	470.587	440.045	
2078442	Mejoramiento del Puente Bocapan y Accesos																											
	Pte. Bocapan y accesos																											
	03 Def	0464	0157	0055452 Estudio Definitivo Del Puente Bocapan Y Accesos	69323	251.000	Metro	feb/2010	dic/2015	038-2010-MTC/20	feb/10	121.828	121.828	0.750		0.250	Estudio						0.750	75.000		19.403	19.403	
2078481	Mejoramiento y Ampliación del Puente Tumbes y Accesos																											
	Pte. Tumbes y accesos																											
	03 Def	0463	0158	0050590 Estudio Definitivo De Puente Tumbes Y Accesos	71331	60.000	Metro	ago/2011	nov/2015	059-2011-MTC/20	ago/11	420.648	420.648	0.800		0.200	Estudio						0.800	80.000		48.551	48.551	
2081615	Construcción y Mejoramiento de la Via de Evitamiento de Huancayo																											
	Via de Evitamiento a la Ciudad de Huancayo																											
	03 Def		2267	1530690 CONSTRUCCIÓN Y MEJORAMIENTO DE LA VIA DE EVITAMIENTO DE HUANCAYO	87486	12.400	Kilómetro	feb/2016	may/2017							Estudio												
2088774	Rehabilitación y Mejoramiento de la Carretera Huaura - Sayan - Churín																											
	Tr. Puente Tingo - Churín																											
	1007 CE N° 043-2009-MTC/20 (12. Nov. 2009) con Mineras Buenaventura, Raura y Los Queñuales																											
	03 Def		1628	Puente Tingo - Churín	34470	5.140	Kilómetro	jun/2013	ene/2015	CE N° 043-2009	nov/09			0.400	0.550	0.100	Estudio	0.050					0.050	1.000	100.000			
2093846	Rehabilitación de la Carretera Tacna-Tarata-Mazocruz, Tramo Tarata-Capazo																											
	Tr. Tarata - Capazo																											
	03 Def		0510	0050595 Estudio Definitivo De Tarata - Capazo	108281	83.900	Kilómetro	jun/2010	nov/2014	097-2010-MTC/20	may/10	1.404.129	1.404.129	0.100			Estudio						0.100	10.000				
2106854	Rehabilitación y Mejoramiento de la Carretera Andahuaylas - Pampachiri - Negromayo																											
	Tr. Andahuaylas - Huancabamba																											
	03 Def	0193	1042	0073471. Estudio Definitivo Rehabilitación Y Mejoramiento De La Carretera Andahuaylas Pampachiri Negro Mayo Tramo Andahuaylas - Huancabamba (aeropuerto )	5080	20.000	Kilómetro	feb/2013	jun/2014	001-2013-MTC/20	ene/13	1.398.330	1.398.330	0.800	0.200		Estudio						1.000	100.000	71.567		71.567	
2109832	Construcción del Puente Santa María de Nieva y Accesos																											
	Pte. Santa María de Nieva y accesos																											
	1057 CC N° 018-2010-MTC/20 (09 Jun.10) Fondo Binacional para la Paz y el Desarrollo Perú - Ecu																											
	03 Def	0196	0192	0050589. Estudio Definitivo De Puente Santa María De Nieva Y Accesos	104063	150.000	Metro	ago/2010	oci/2014	135-2010-MTC/20	ago/10	581.562	581.562	0.800	0.200		Estudio						1.000	100.000	2.449	2.449	2.449	
2109837	Rehabilitación y Mejoramiento de la Carretera Dv. La Tina-La Tina-Surpampa-Chirinos-Cachaquito																											
	Tr. Dv. La Tina - La Tina - Surpampa - Chirinos - Cachaquito																											
	03 Def	0557	0193	0050570 Estudio Definitivo De Carretera Dv. La Tina - La Tina - Surpampa - Chirinos - Cachaquito	108035	14.335	Kilómetro	nov/2010	abr/2014	166-2010-MTC/20	oct/10	1.034.524	1.034.524	0.950	0.050		Estudio						1.000	100.000		6.951	6.950	
2110320	Rehabilitación y Mejoramiento de la Carretera Puerto Bermudez - San Alejandro																											
	Tr. Ciudad Constitución - Pto. Sungaro																											
	03 Def	0456	0516	0050591 Estudio Definitivo De Puerto Bermudez - San Alejandro, Tr. Ciudad Constitución - Puerto Sungaro	3373	54.970	Kilómetro	sep/2011	abr/2014	065-2011-MTC/20	ago/11	2.334.895	2.334.895	0.900	0.100		Estudio						1.000	100.000				
	Tr. Pto. Sungaro - Dv. San Alejandro																											
	03 Def	0457	0517	0050593 Estudio Definitivo De Puerto Bermudez - San Alejandro, Tr. Puerto Sungaro - San Alejandro	3373	62.900	Kilómetro	oct/2011	ene/2015	068-2011-MTC/20	sep/11	2.954.804	2.954.804	0.800	0.150	0.100	Estudio	0.050					0.050	1.000	100.000			
2110581	Mejoramiento de la Carretera San Marcos -Cajabamba-Sausacocho																											
	Tr. San Marcos - Cajabamba																											



Anexo 4.3: Programación y Ejecución de Metas Físicas - UNIDAD GERENCIAL DE ESTUDIOS - Agosto 2015

n.°	RVN	Tipo y Niv. Int.	Item de Tipo	Proy/Prod	Tramo	Conv/PINV	Meta Global				Meta Global Financiera				Avance Físico		Meta		Avance de la Meta Física				Avance Total			Presupuesto s/.								
							SNIP	Meta Física	Unidad de Medida	Inicio	Fin	N° Contrato	Fecha Contrato	Costo Total Inicial	Costo Total Actual	Logrado a 2013	Logrado 2014	POI 2015	Unidad de Medida	I Trim	II Trim	Jul	Ago	Logrado 2015 Ene-Ago	A Ago-2015	% A Ago-2015	PIA	PIM	Devengado Ene-Ago					
			03 Def	-	0911	0112702 ESTUDIO DEFINITIVO CARRETERA CHIMBOTE - TOCACHE, SECTOR YUNGAYPAMPA - TRES CRUCES - SIHUAS HUACRACHUCO - UCHIZA - EMP.RUTA 05N - TOCACHE	4588	86.960	Kilómetro	dic/2015	mar/2017					0.300	Estudio																	
2234355 Mejoramiento de la carretera Oyon - Ambo																																		
Tr. Oyon - Ambo																																		
			03 Def	0251	1574	0112708. Estudio Definitivo Mejoramiento De La Carretera Oyon - Ambo	116051	153.730	Kilómetro	mar/2014	nov/2015	043-2012-MTC/20	jun/12	6,863,718	6,863,718	0.500	0.400	Estudio		0.250	0.150				0.400	0.900	90.000	567,110	1,947,669	1,155,343				
2234905 Mejoramiento y Rehabilitación de la Carretera Pilcomayo (Emp. PE-3S) - Chupaca																																		
Tr. Chupaca - Pilcomayo																																		
			02 Fact	-	1667	055 CE N° 01-2013-MTC/20 (10/01/2013) MP Chupaca	227125	5.300	Kilómetro	may/2013	abr/2015	CC N° 01-2013-MTC/20	ene/13		0.350	0.450	0.200	Estudio	0.150	0.050				0.200	1.000	100.000								
			03 Def	0677	1886	0112705 Estudio Definitivo Carretera Pilcomayo (emp. Pe - 3s) - Chupaca	227125	5.300	Kilómetro	nov/2015	dic/2016						0.200	Estudio																
2234980 Rehabilitación y construcción carretera afirmada Puente el Cumbil - Santa Cruz de Succhu																																		
Tr. Pte. Cumbil - Santa Cruz-Tunel Chotano																																		
			02 Fact	-	0644	0050520 Estudio De Factibilidad Puente El Cumbil - Santa Cruz De Succhubamba - Chancay Baños - Emp. Ruta Pe - Tunel Chotano	133088	103.640	Kilómetro	mar/2013	nov/2016	CC N° 01-2012-MTC/20	ene/12		0.300	0.150	0.550	Estudio								0.450	45.000							
2234982 Rehabilitación y Mejoramiento de la Carretera Chagual - Tayabamba - Puente Huacrachuco																																		
Tr. Chagual - Pte. Huacrachuco																																		
			03 Def	-	0096	Chagual-Tayabamba-Puente Huacrachuco (Factibilidad-Definitivo)	108598	228.550	Kilómetro	dic/2015	dic/2017						0.200	Estudio																
2234983 Rehabilitación y Mejoramiento de la Carretera Dv. Cerro de Pasco - Tingo María																																		
Tr. Dv. Cerro de Pasco - Tingo María																																		
			02 Fact	0007	0639	0103433 Estudio De Factibilidad De La Carretera Dv. Cerro De Paso - Tingo María	217922	229.400	Kilómetro	jul/2014	may/2017	059-2014-MTC/20	jun/14	15,251,948	15,251,948	0.130	0.400	Estudio	0.030					0.030	0.160	16.000	4,575,584	3,426,685	1,132,421	4,575,584	3,426,685	1,132,421		
2234985 Rehabilitación y Mejoramiento de la Carretera Emp. PE-1NJ - Buenos Aires - Salitral - Car																																		
Tr. Canchaque - Huancabamba																																		
			02 Fact	0015	1276	0154029. Rehabilitación Y Mejoramiento De La Carretera Emp. Pe.1 Nj - Buenos Aires -salitral - Canchaque - Emp. Pe 3n Huancabamba, Tramo Canchaque - Huancabamba	245326	65.600	Kilómetro	abr/2015	abr/2017	038-2015-MTC/20	mar/15	3,630,617	3,630,617			0.300	Estudio		0.200	0.200			0.400	0.400	40.000	661,248	1,714,661	1,351,598	661,248	1,714,661	1,351,598	
2234986 Rehabilitación y Mejoramiento de la Carretera Emp. Ruta 16A (Puente Rancho) - Panao -																																		
Tr. Emp. PE-18A (Pte. Rancho) - Chaglla - Rumichaca																																		
			01 Perf	0658	1372	0154030 Rehabilitación Y Mejoramiento De La Carretera Emp. Ruta 18a (pte. Rancho) - Chaglla - Rumichaca	7897	81.000	Kilómetro	dic/2012	abr/2014	O/S N° 1612-2012-MTC/20	nov/12	10,950	10,950	0.900	0.100	Estudio							1.000	100.000				5,694	5,694	5,694		
			02 Fact	0016	1942	0154030. Rehabilitación Y Mejoramiento De La Carretera Emp. Ruta 18a (pte. Rancho) - Chaglla - Rumichaca	7897	81.000	Kilómetro	ago/2015	oct/2017						0.400	Estudio								654,579								
2234987 Rehabilitación y mejoramiento de la carretera Huallanca - Caraz																																		
Tr. Huallanca - Caraz																																		
			03 Def	0252	1602	0112704. Estudio Definitivo Carretera Huallanca - Caraz	101490	37.000	Kilómetro	jun/2015	ago/2017	054-2015-MTC/20	may/15	2,535,040	2,535,040			0.500	Estudio															
2234988 Rehabilitación y mejoramiento de la carretera Pallasca - Mollepatá - Mollebamba - Santiago de Chuco Empalme Ruta No 10																																		
Tr. Mollepatá - Pallasca																																		
			03 Def	0466	1985	0146963 Rehabilitación Y Mejoramiento De La Carretera Pallasca - Mollepatá - Mollebamba - Santiago De Chuco Empalme Ruta No 10 Tramo Mollepatá - Palla	86897	30.000	Kilómetro	jul/2015	ene/2017	067-2015-MTC/20	jul/15	1,901,136	1,901,136			0.400	Estudio															
2234989 Construcción de la Carretera Puno - Desaguadero																																		
Tr. Puno - Desaguadero																																		
			01 Perf	0030	1090	0102063. Estudio De Perfil De La Carretera Puno - Desaguadero (ampliacion)	16247	152.000	Kilómetro	dic/2013	nov/2015	125-2013-MTC/20	nov/13	259,082	259,082			0.600	0.550	Estudio		0.150	0.150			0.300	0.900	90.000	92,119	167,071	74,313	92,119	167,071	74,313
2235630 Construcción de la Segunda Calzada de la Carretera Piura - Paita																																		
Tr. Piura - Paita																																		

Anexo 4.3: Programación y Ejecución de Metas Físicas - UNIDAD GERENCIAL DE ESTUDIOS - Agosto 2015

n.	RVN	Tipo y Niv. Int.	Item de Tipo	Proy/Prod	Tramo	Conv/PINV	Meta Global				Meta Global Financiera				Avance Físico		Meta		Avance de la Meta Física				Avance Total			Presupuesto s/.														
							Int	Cód.	Fase	Sec	SI	Sec	PFIS	Finalidad de la Meta	SNIP	Meta Física	Unidad de Medida	Inicio	Fin	N° Contrato	Fecha Contrato	Costo Total Inicial	Costo Total Actual	Logrado a 2013	Logrado a 2014	POI 2015	Unidad de Medida	I Trim	II Trim	Jul	Ago	Logrado 2015 Ene-Ago	A Ago-2015	% A Ago-2015	PIA	PIM	Devengado Ene-Ago			
			03 Def	0696	2138	0159186	Construcción De La Segunda Calzada De La Carretera Piura - Palta Region Piura	299572	48.000	Kilometro	ago/2015	nov/2016	CONCESIÓN							Estudio															9,584,000					
2235631 Construcción de la Segunda Calzada de la Via de Evitamiento Piura - Carretera Panamericana Norte Km. 988+000 - 1001-924																																								
			03 Def	0531	2141	0159187	Construcción De La Segunda Calzada De La Via De Evitamiento De Piura - Carretera Panamericana Norte Tramo Km 988+000 - Km 1001+924 Region Piur	286270	13.924	Kilometro	ene/2015	may/2016	CONCESIÓN							Estudio															6,084,156	6,084,156				
2263613 Rehabilitación de la Carretera Pativilca - Quebrada Seca - Puente Santa - Dv. Salaverry y Tr. Pativilca - Quebrada Seca - Puente Santa - Dv Salaverry - Puerto Salaverry																																								
			01 Perf	-	1099	0073470	Estudio De Preinversion A Nivel De Perfil De La Carretera Panamericana Norte Tramo: Pativilca - Puente Santa		357.700	Kilometro	jul/2014	mar/2015					0.500	0.500	Estudio	0.500							0.500	1.000	100.000											
			03 Def	-	1611		Estudio Definitivo de la Carretera Panamericana Norte: Tramo: Pativilca - Puente Santa		357.700	Kilometro	nov/2015	jul/2016	CONCESION							Estudio																				
2282760 Mejoramiento de la Carretera Santa María - Santa Teresa - Puente Hidroeléctrica Machu Picchu																																								
			02 Fact	0004	0474	0089014.	Estudio De Factibilidad Carretera Santa Teresa-puente Central Hidroeléctrica Machupicchu	172973	31.100	Kilometro	oct/2013	jul/2015	105-2013-MTC/20	oct/13	1,263,376	1,263,376		0.700	0.400	Estudio	0.200	0.050	0.050				0.300	1.000	100.000						483,398	383,587	378,924			
PIP_0158 Rehabilitación y Mejoramiento de la Carretera Chiquintirca - San Antonio - Santa Rosa - San Francisco																																								
			01 Perf	0042	1666	0132476.	Rehabilitación De Carretera Chiquintirca San Antonio Santa Rosa-empalme Pe-28b (san Francisco)		132.000	Kilometro	mar/2014	mar/2015	24-2014-MTC/20	feb/14	348,844	348,844		0.900	0.150	Estudio	0.100						0.100	1.000	100.000								174,422	44,940	44,939	
			02 Fact	-	1115		REHABILITACION DE CARRETERA CHIQUINTIRCA SAN ANTONIO SANTA ROSA-EMPALME PE-28B (SAN FRANCISCO)		132.000	Kilometro	sep/2015	dic/2017								Estudio																				
PIP_0159 Rehabilitación y Mejoramiento de la Carretera Panamericana Sur, Tramo: Guadalupe - Ica																																								
			01 Perf	0034	1668	0107527.	Estudio De Perfil Contruccion De La Segunda Calzada De La Carretera Pe- 1s "longitudinal De La Costa Sur" Tramo Guadalupe - Ica - Nazca - Camaná - Los Cerillos (pe-1sd), Incluyendo: Via De Evitamiento Ica, Via De Evitamiento Nazca, Via D		650.000	Kilometro	dic/2015	sep/2017								Estudio																		1,176,640		
PIP_0160 Rehabilitación y Mejoramiento de la Carretera Cusco - Pisac - Urubamba - Ollantaytambo																																								
			01 Perf	0037	1669	0115103.	Perfil Cusco - Pisac - Urubamba - Ollantaytambo (inc. Variante Hancalle)		92.000	Kilometro	feb/2014	dic/2015	20-2014-MTC/20	feb/14	371,348	371,348		0.700	0.300	Estudio								0.700	70.000									183,981	258,250	114,633
			02 Fact	-	1905		MEJORAMIENTO DE LA CARRETERA CUSCO - PISAC - URUBAMBA - OLLANTAYTAMBO (INC. VARIANTE HANCALLE)		92.000	Kilometro	mar/2016	nov/2017								Estudio																				
PIP_0161 Rehabilitación y Mejoramiento de la Carretera Palma Real - Kiteni - Kumpirishuato																																								
			01 Perf	-	1670		Estudio de Perfil de la Carretera Palma Real - Kiteni - Kumpirishuato		76.200	Kilometro	oct/2015	dic/2016								Estudio	0.100																			
PIP_0168 Construcción de la Variante Antapacay																																								
			03 Def	-	1384		Estudio Definitivo para la Construcción de la Variante Antapacay		5.500	Kilometro	oct/2012	ene/2015	002-2012-MTC/20 *	feb/12						Estudio								0.600	60.000											
PIP_0194 Construcción de la Av Costa Verde tramo Avenida Rafael Escardó - Jirón Virú, Distrito de San Miguel - Lima - Lima																																								
			02 Fact	0010	1706	0117092.	Construcción De La Av Costa Verde.tramo Avenida Rafael Escardó-jiron Viru, Distrito De San Miguel-lima - Lima		1.800	Kilometro	ene/2015	dic/2016	0153-2014-MTC/20	dic/14	1,716,617	1,716,617			1.000	Estudio		0.250	0.100	0.250			0.600	0.600	60.000									762,941	1,596,617	949,145
PIP_0279 Intercambio Vial Salaverry																																								
			01 Perf	-	0805	50551	Estudio De Perfil Intercambio Vial Salaverry		1.500	Kilometro	mar/2012	abr/2015	CONCESION	mar/12				0.200	0.250	0.550	Estudio	0.100	0.450				0.550	1.000	100.000											



Anexo 4.3: Programación y Ejecución de Metas Físicas - UNIDAD GERENCIAL DE ESTUDIOS - Agosto 2015

n.º	RVN	Tipo y Niv. Int.	Item de Tipo	Proy/Prod	Tramo	Conv/PINV	Meta Global				Meta Global Financiera				Avance Físico		Meta		Avance de la Meta Física				Avance Total			Presupuesto s/.				
							SNIP	Meta Física	Unidad de Medida	Inicio	Fin	Nº Contrato	Fecha Contrato	Costo Total Inicial	Costo Total Actual	Logrado a 2013	Logrado 2014	POI 2015	Unidad de Medida	I Trim	II Trim	Jul	Ago	Logrado 2015 Ene-Ago	A Ago-2015	% A Ago-2015	PIA	PIM	Devengado Ene-Ago	
PIP_0298 Rehabilitación y Mejoramiento de la Carretera Acos - Huayllay																							228,684	248,939	248,938					
Tr. Acos - Huayllay																							228,684	248,939	248,938					
01	Perf	0017	0824	0050535	Estudio De Perfil De Carretera Acos-huayllay		87.700	Kilometro	jul/2014	jun/2015	069-2014-MTC/20.	jul/14	343,025	343,025		0.400	0.500	Estudio	0.550	0.050			0.600	1.000	100.000	228,684	248,939	248,938		
02	Fact	-	1930	1530366	Construcción y Mejoramiento de la Carretera Acos - Huallay		87.700	Kilometro	dic/2015	dic/2016							0.300	Estudio												
PIP_0301 Rehabilitación y Mejoramiento de la Carretera Cusco - Urubamba																							57,494	114,475	103,574					
Tr. Cusco - Chincheros - Urubamba																							57,494	114,475	103,574					
01	Perf	0026	0806	0089018	Estudio De Perfil Cusco - Urubamba		63.000	Kilometro	ene/2014	may/2015	112-2013-MTC/20	oct/13	287,467	287,467		0.900	0.100	Estudio		0.100			0.100	1.000	100.000	57,494	114,475	103,574		
02	Fact	-	1934	1530371	MEJORAMIENTO DE LA CARRETERA CUSCO - CHINCHEROS-URUBAMBA		63.000	Kilometro	dic/2015	feb/2017							0.300	Estudio												
PIP_0304 Rehabilitación y Mejoramiento de la Carretera Dv. Huarí (puente Pomachaca) - Puente Copuma - Monzón - Puente Monzón																							119,378	149,223	119,378					
Tr. Dv. Huarí (puente Pomachaca) - Puente Copuma - Monzón - Puente Monzón - Emp. Pe-18 A (In)																							119,378	149,223	119,378					
01	Perf	0024	1376	0081526	Estudio Perfil De La Carretera Dv. Huarí (puente Pomachaca) - Puente Copuma - Monzón - Puente Monzón - Emp. Pe-18 A (Ingo Maria)		380.000	Kilometro	ene/2014	nov/2015	132-2013-MTC/20	dic/13	287,467	287,467		0.850	0.050	Estudio		0.100			0.100	0.950	95.000	119,378	149,223	119,378		
02	Fact	-	1938	1530369	REHABILITACION Y MEJORAMIENTO DE LA CARRETERA DV. HUARI (PUENTE POMACHACA) - PUENTE COPUMA -MONZON - PUENTE MONZON - EMP. RUTA PE 18A (TINGO MARIA)		380.000	Kilometro	mar/2016	jun/2017							0.300	Estudio												
PIP_0317 Rehabilitación y mejoramiento de la carretera Huancavelica - Emp. Pe-3s (lagunilla), Tramo Lircay - Lagunilla																							262,232							
Tr. Lircay - Lagunilla																							262,232							
01	Perf	0019	1113	0073478	Estudio De Preinversion A Nivel De Perfil De La Carretera Huancavelica - Emp. Pe-3s (lagunilla), Tramo: Lircay - Lagunilla		130.000	Kilometro	dic/2015	abr/2017							0.400	Estudio								262,232				
PIP_0321 Rehabilitación y mejoramiento de la carretera Pativilca - Caraz																							149,129	107,878	107,878					
Tr. Dv. Conococha - Conococha - Catac - Huaraz - Caraz																							149,129	107,878	107,878					
01	Perf	0041	1039	0132475	Rehabilitación De Carretera Dv. Conococha Emp Rutas (pe-1n Y Pe-16) - Conococha - Catac - Huaraz - Caraz		265.200	Kilometro	dic/2013	jul/2015	111-2013-MTC/20	oct/13	331,396	331,396		0.700	0.200	Estudio	0.100	0.100	0.100		0.300	1.000	100.000	149,129	107,878	107,878		
02	Fact	-	1040	0132475	REHABILITACION DE CARRETERA DV. CONOCOCHA EMP RUTAS (PE-1N Y PE-16) - CONOCOCHA - CATAc - HUARAZ - CARAZ		265.200	Kilometro	dic/2015	may/2017							0.200	Estudio												
PIP_0322 Rehabilitación y mejoramiento de la carretera La Carretera.pe-1sf: Emp. Pe-1s - Dv. Pisco - Dv. San Andres - Emp. Pe-28																							10,400							
Tr. Pe-1s - Dv. Pisco - Dv. San Andres - Emp. Pe-28 (dv. Paracas) 15.40 Km																							10,400							
01	Perf	0657	1364	0073477	Estudio De Preinversion A Nivel De Perfil De La Carretera.pe-1sf: Emp. Pe-1s - Dv. Pisco - Dv. San Andres - Emp. Pe-28 (dv. Paracas) 15.40 Km.		277452	28.400	Kilometro	feb/2013	jun/2014	027-2013-MTC/20	feb/13	213,434	213,434	0.800	0.200	Estudio					1.000	100.000			10,400			
02	Fact	0598	1923	0159701	Mejoramiento Y Construcción De Las Carreteras: Ruta Pe-1sf, Pe-1sg (variante) Y Pe-1sh (variante). Pisco, Ica		277452	28.470	Kilometro	dic/2015	dic/2017						0.300	Estudio												
PIP_0330 Construcción de la Via de Evitamiento del Cusco																														
Via de Evitamiento del Cusco																														
040	CC N°	008-2011-MTC/20	(17.May.11)	GR Cusco																										
02	Fact	-	1100	Estudio de Factibilidad de la Via de Evitamiento Cusco		75.000	Kilometro	dic/2015	may/2017			CC N° 008-2011-MTC/20	may/11					Estudio												
PIP_0345 Construcción de la Variante de la Carretera Central Km. 133+000 - Km 143+000																														
Tr. Carretera Central Km. 133+000- Km. 143+000																														
033	CMTc	(18.Ene.11)	RM N° 24-2011-MTC/20	Chinaco/Devilandes																										
00	Esp	-	0842	Construcción de la Variante de la Carretera Central Km. 133+000-Km. 143+000		10.000	Kilometro	ago/2013	abr/2015								0.400	Estudio												
PIP_0349 Construcción de la Carretera Putina - Sandia - Frontera con Bolivia																							172,852	237,458	112,097					
Tr. Putina - Sandia - Frontera con Bolivia																							172,852	237,458	112,097					
01	Perf	0029	1341	0102062	Estudio De Perfil De La Carretera Putina-sandia-san Ignacio-frontera Con Bolivia		262.700	Kilometro	feb/2014	nov/2015	23-2014-MTC/20	feb/14	345,702	345,702		0.600	0.600	Estudio					0.600	60.000		172,852	237,458	112,097		
PIP_0350 Construcción de la Via de Evitamiento a la ciudad de Chao y Viru																														
Via de Evitamiento Chao-Viru																														
01	Perf	-	0804	50552	Estudio De Perfil Via De Evitamiento Chao-viru		29.000	Kilometro	ene/2015	sep/2015								Estudio												
PIP_0351 Construcción de la Via de Evitamiento San Clemente																							98,276	135,936	61,737					
Tr. Via de Evitamiento San Clemente (emp. Ruta Pe-28a, Via Los Libertadores - Emp. Pe 26c - Emp. Pe 1s)																							98,276	135,936	61,737					

Anexo 4.3: Programación y Ejecución de Metas Físicas - UNIDAD GERENCIAL DE ESTUDIOS - Agosto 2015

n.º	RVN	Tipo y Niv. Int.	Item de Tipo	Proy/Prod	Tramo	Conv/PINV	Meta Global				Meta Global Financiera				Avance Físico		Meta		Avance de la Meta Física				Avance Total			Presupuesto s/.			
							Finalidad de la Meta	SNIP	Meta Física	Unidad de Medida	Inicio	Fin	Nº Contrato	Fecha Contrato	Costo Total Inicial	Costo Total Actual	Logrado a 2013	Logrado 2014	POI 2015	Unidad de Medida	I Trim	II Trim	Jul	Ago	Logrado 2015 Ene-Ago	A Ago-2015	% A Ago-2015	PIA	PIM
			01 Perf	0025	1377	0081528. Estudio Perfil Para La Construcción De La Vía De Evitamiento San Clemente (emp. Ruta Pe-28a, Vía Los Libertadores - Emp. Pe 26c - Emp. Pe 1s, Panamericana Sur)		5.000	Kilometro	mar/2014	dic/2015	17-2014-MTC/20	feb/14	196.552	196.552		0.400	0.500	Estudio		0.250	0.100		0.350	0.750	75.000	98.276	135.936	61.737
			02 Fact	-	1918	1530370 REHABILITACIÓN DE LA VÍA DE EVITAMIENTO SAN CLEMENTE (EMP. RUTA PE. -28A, VÍA LOS LIBERTADORES - EMP. PE 26C- EMP. PE 1S, PANAMERICANA SUR)		5.000	Kilometro	mar/2016	sep/2017							0.200	Estudio										
PIP_0352 Construcción de la Carretera Emp. PE-1N - Santa Ana - Tambogrande																													
Emp. PE-1N - Santa Ana - Tambogrande																													
			02 Fact	0014	2087	0152391. Mejoramiento De La Carretera Emp. Ruta Pe 1n - Santa Ana - Dv. Tambo Grande, Piura		61.500	Kilometro	nov/2015	nov/2017								Estudio							726.000			
PIP_0353 Construcción de la Carretera Yauri - Dv. Livitaca																													
Tr. Yauri - Dv. Livitaca																													
039 CC N° 015-2012-MTC/20 (12.Set.12) Hudbay Peru SAC																													
			03 Def	-	1889	Estudio Definitivo de la Carretera Yauri - Dv. Livitaca (no snip)		70.000	Kilometro	ene/2014	feb/2016					0.350	0.650	Estudio		0.150			0.150	0.500	50.000				
PIP_0354 Construcción de la Variante Nueva Fuerabamba																													
Tr. Variante Nueva Fuerabamba																													
042 CC N° 022-2012-MTC/20 (08.Nov.12) Minera Xstrata																													
			03 Def	-	1386	Estudio Definitivo para la Construcción de la Variante Nueva Fuerabamba		3.000	Kilometro	nov/2012	dic/2015	CC N° 022-2012-MTC/20	nov/12			0.900		0.100	Estudio					0.900	90.000				
PIP_0355 Construcción de la Vía de Evitamiento Chen Chen - Mama Rosa (Moquegua)																													
Vía de Evitamiento Chen Chen - Mama Rosa (Moquegua)																													
044 CC N° 020-2012-MTC/20 GR Moquegua																													
			01 Perf	-	1387	Estudio de Preinversión a Nivel de Perfil de la Vía de Evitamiento Chen Chen - Mama Rosa (Moquegua)		8.000	Kilometro	dic/2013	jun/2015					0.750		Estudio	0.150	0.100		0.250	1.000	100.000					
PIP_0366 Abra El Naranjillo (La Libertad) Emp. PE-5N (Pte. Santa Martha)																													
Tr. Abra El Naranjillo - Pte. Santa Martha																													
			01 Perf	-	0765	Abra El Naranjillo (La Libertad) - Emp. PE-5N (Pte. Santa Martha)		160.300	Kilometro	feb/2016	jul/2017								Estudio										
PIP_0367 Rehabilitación y Mejoramiento de la carretera Juliaca - Huancané																													
Tr. Juliaca - Huancané																													
			01 Perf	0031	1123	0102064. Estudio De Perfil De La Carretera Juliaca-huancane		56.800	Kilometro	dic/2013	dic/2015	124-2013-MTC/20	nov/13	159.031	159.031		0.600	0.450	Estudio	0.150	0.200		0.350	0.950	95.000	15.118	113.718	100.826	
PIP_0375 Rehabilitación de la Carretera Emp. PE-28B (Rosario) - Sivia - Llochegua - Canayre																													
Empalme PE-28B (Rosario) - Sivia - Llochegua - Canayre																													
			01 Perf	0057	2029	0141880. Rehabilitación De Carretera Empalme Pe-28 B (rosario) - Sivia - Llochegua - Canayre		81.000	Kilometro	oct/2015	oct/2016							0.400	Estudio							239.193			
PIP_0377 Rehabilitación de la Carretera Cubantia - Anapati - Yoyato - Valle Esmeralda - Pichari - Emp. PE-28B (Quimbir)																													
Cubantia - Anapati - Yoyato - Valle Esmeralda - Pichari - Emp. PE-28B (Quimbir)																													
			01 Perf	0056	2031	0141879. Rehabilitación De Carretera Cubantia - Anapati - Yoyato - Valle Esmeralda - Pichari - Emp. Pe-28b Quimbiri, Incluye Puente Sobre El Rio Ene		232.000	Kilometro	mar/2015	oct/2016	029-2015-MTC/20	feb/15	581.521	581.521			0.500	Estudio	0.400		0.200	0.600	0.600	60.000	363.120	415.935	299.630	
PIP_0378 Rehabilitación de la Carretera Emp. PE-1N (Dv. Mochumi) - Mochumi - Illimo - Pte. La Leche - Pte. Salas - Pte. Anchovira																													
Emp. PE-1N (Dv. Mochumi) - Mochumi - Illimo - Pte. La Leche - Pte. Salas - Pte. Anchovira - Pte. CH																													
			01 Perf	0055	2032	0141874. Rehabilitación Carretera Emp. Pe-1n (dv. Mochumi) - Mochumi - Illimo - Pte. La Leche - Pte. Salas - Pte. Anchovira - Pte. Chicoma - Pte. Motupe - Dv. Jaen (pe-04b)		86.300	Kilometro	dic/2015	nov/2016								Estudio							338.731			
PIP_0388 Rehabilitación y Mejoramiento Carretera Zuniga - Dv. Yauyos - Ronchas																													
Tr. Zuniga - Dv. Yauyos - Ronchas																													
			01 Perf	0067	1781	0154025. Rehabilitación Y Mejoramiento Carretera Zuniga - Dv. Yauyos - Ronchas		210.000	Kilometro	ene/2015	dic/2015							0.200	Estudio		0.500		0.300	0.800	0.800	80.000	193.405	41.454	27.128
PIP_0396 Construcción, Rehabilitación y Mejoramiento de la Carretera Puente Chacanto - Dv. Leymebamba - Chachapoyas - Rodríguez de Mendoza																													
Pte. Chacanto - Dv. Leymebamba - Chachapoyas - Rodríguez de Mendoza																													

Anexo 4.3: Programación y Ejecución de Metas Físicas - UNIDAD GERENCIAL DE ESTUDIOS - Agosto 2015

n.º	RVN	Tipo y Niv. Int.	Item de Tipo	Proy/Prod	Tramo	Conv/PINV	Meta Global				Meta Global Financiera				Avance Físico		Meta		Avance de la Meta Física				Avance Total			Presupuesto s/.					
							Finalidad de la Meta	SNIP	Meta Física	Unidad de Medida	Inicio	Fin	Nº Contrato	Fecha Contrato	Costo Total Inicial	Costo Total Actual	Logrado a 2013	Logrado a 2014	POI 2015	Unidad de Medida	I Trim	II Trim	Jul	Ago	Logrado 2015 Ene-Ago	A Ago-2015	% A Ago-2015	PIA	PIM	Devengado Ene-Ago	
		01 Perf	0588	1435	0159190	Construcción, Rehabilitación y Mejoramiento Carretera Puente Chacanto - Dv. Leimebamba - Chachapoyas - Rodriguez De Mendoza Region Amazonas		280.000	Kilometro	may/2015	may/2017	039-2015-MTC/20	abr/15					0.400	Estudio					0.250	0.250	0.250	25.000			197,092	131,394
PIP_0397 Rehabilitación de la Carretera Puente Ralther - Satipo, Ruta PE-5S, Región Junin																															
Tr. Pte. Ralther - Satipo, Ruta PE-5S Región Junin																															
		01 Perf	0611	2172	0159857	Rehabilitación De La Carretera Puente Ralther-satipo, Ruta Pe-5s, Region Junin		109.392	Kilometro	oct/2015	mar/2017								Estudio												
PIP_0398 Rehabilitación de la Ruta Nacional PE-1N (El Cruce) - Dv. Secura (PE-1NK - Bayovar - Bapo), Región Piura																															
Tr. PE-1N (El Cruce) - Dv. Secura (PE-1NK - Bayovar - Bapo), Región Piura																															
		01 Perf	0616	2173	0160052	Rehabilitación De La Ruta Nacional Pe-04 emp. Pe-1n (el Cruce)-dv Secura (pe-1n K-bayovar-terminal Bayovar-bapo, Region Piura		68.394	Kilometro	oct/2015	oct/2016								Estudio												
PIP_0400 Construcción y Mejoramiento de la Av. Santa Rosa, Región Lima																															
Av. Santa Rosa, Región Lima																															
		01 Perf	-	2230	0159189	Construcción y Mejoramiento de la Av. Santa Rosa Región Lima		4.500	Kilometro	mar/2016	mar/2017								Estudio												
PIP_0401 Construcción de la Vía de Evitamiento a la Ciudad de Santiago de Chuco																															
Tr. Evitamiento Ciudad de Santiago de Chuco																															
		01 Perf	0712	2231	0171755	Construcción De La Vía De Evitamiento De Santiago De Chuco Region La Libertad		2.000	Kilometro	dic/2015	mar/2017								Estudio												
PIP_0402 Rehabilitación de la Ruta nacional PE-1NK - Emp. PE-1N (Dv. Catacaos) - Catacaos - Pte. Independencia - Pte. Independencia																															
Tr. PE-1NK - Emp. PE-1N (Dv. Catacaos) - Catacaos - Pte. Independencia - Pte. Independencia I - L																															
		01 Perf	0645	2232	0162145	Rehabilitación De La Ruta Nacional Pe-01n K - Emp. Pe-1n (dv. Catacaos)-vice-secura-emp. Pe-04 (dv. Bayovar) Region Piura		91.000	Kilometro	feb/2016	abr/2017								Estudio												
PIP_0403 Rehabilitación de la Ruta Nacional PE-1NL - Sullana - Pte. Macará Región Piura																															
Tr. PE-1NL (Sullana) - Emp. PE-1N (Dv. Pte. Macará) - Dv. Tambo Grande - Pte. Las Lomas - Las L																															
		01 Perf	0631	2237	0161031	Rehabilitación De La Ruta Nacional Pe-01n L :sullana- puente Macará Region Piura		128.000	Kilometro	dic/2015	nov/2017								Estudio												
PIP_0404 Construcción de la Segunda Calzada de la Carretera PE-1N: Sullana - Dv. Talara - Tumbes - Puente Internacional (Frontera																															
Tr. PE-1N - Sullana - Dv. Talara - Tumbes - Pte. Integración																															
		01 Perf	0045	2033	0139832	Construcción De La Segunda Calzada De La Carretera Pe-1n: Sullana - Desvio Talara - Tumbes - Puente Internacional (frontera Con Ecuador)		271.100	Kilometro	feb/2016	jul/2017								Estudio								241,482			241,482	
PIP_0414 Construcción Variante Ruta Nacional PE-1NK Secura - Emp. PE-02 Región Piura																															
Variante Ruta Nacional PE-1NK Secura - Emp. PE-02 Región Piura																															
		01 Perf	0659	2278	0163033	Construcción Variante Ruta Nacional Pe - 1nk Secura - Emp. Pe - 02 Region Piura		42.000	Kilometro	may/2015	may/2017								Estudio										26,077	26,076	
PIP_0416 Construcción Variante Chiriguas																															
Variante Chiriguas																															
		01 Perf	-	2339		Estudio de Perfil Construcción de la Variante Chiriguas		0.850	Kilometro	nov/2015	sep/2016	CONCESIÓN							Estudio												
PIP_0417 Construcción del Periférico Vial Norte de Piura																															
Tr: Periférico Vial Norte de Piura																															
		01 Perf	-	2340		Estudio de Perfil Construcción del Periférico Vial Norte de Piura		18.000	Kilometro	nov/2015	oct/2016	CONCESIÓN							Estudio												
PIP_0418 Construcción de la Vía de Evitamiento a la Ciudad de Cutervo																															
Via de Evitamiento a la Ciudad de Cutervo																															
		01 Perf	-	2345		Construcción de la Vía de Evitamiento a la Ciudad de Cutervo		9.500	Kilometro	nov/2015	jul/2016	CONCESIÓN							Estudio												
PIP_0419 Construcción de la Vía de Evitamiento a la Ciudad de Namballe																															
Via de Evitamiento a la Ciudad de Namballe																															
		01 Perf	-	2346		Construcción de la Vía de Evitamiento a la Ciudad de Namballe		1.500	Kilometro	dic/2015	oct/2016								Estudio												
PIP_0420 Construcción de la Vía de Evitamiento a la Ciudad de Jaen																															
Via de Evitamiento a la Ciudad de Jaen																															
		01 Perf	-	2348		Construcción de la Vía de Evitamiento a la Ciudad de Jaen		10.000	Kilometro	dic/2015	oct/2016								Estudio												
PIP_0421 Construcción de la Vía de Evitamiento a la Ciudad de San Marcos																															



Anexo 4.3: Programación y Ejecución de Metas Físicas - UNIDAD GERENCIAL DE ESTUDIOS - Agosto 2015

n. RVN	Tipo y Niv. Int.				Item de Tipo	Proy/Prod	Tramo	Conv/PINV	Meta Global				Meta Global Financiera				Avance Físico		Meta		Avance de la Meta Física				Avance Total			Presupuesto s/.							
	Int	CT	Cód.	Fase					Sec	SI	Sec	PFIS	Finalidad de la Meta	SNIP	Meta Física	Unidad de Medida	Inicio	Fin	N° Contrato	Fecha Contrato	Costo Total Inicial	Costo Total Actual	Logrado a 2013	Logrado 2014	POI 2015	Unidad de Medida	I Trim	II Trim	Jul	Ago	Logrado 2015 Ene-Ago	A Ago-2015	% A Ago-2015	PIA	PIM
			02	Fact	-	0329	Estudio de Factibilidad para la Construcción de la Variante Huayllatupe		284867	1.070	Kilometro	sep/2014	jun/2016	CONCESIÓN								Estudio				0.500				0.500	0.500	50.000			
			03	Def	-	2048	Estudio Definitivo para la Construcción de la Variante Huayllatupe		284867	1.070	Kilometro	oct/2016	may/2016	CONCESIÓN								Estudio													
SNIP_286069 Construcción de la Via de Evitamiento a la Antigua Panamericana Norte, Mochumi - Ja																																			
Tr. Mochumi - Jayanca, Panamericana Norte Km. 988																																			
			02	Fact	0011	1950	0149269. Construcción De La Via De Evitamiento A La Antigua Panamericana Norte, Mochumi - Jayanca - Region Lamabayeque		286069	24.000	Kilometro	dic/2015	abr/2017	CONCESIÓN								0.300	Estudio									384,000			
Mantenimiento Vial																																			
Periódico de la RVN Pavimentada																																			
GI130 Mantenimiento Periódico																																			
Tr. PE-1NL (Sullana) - Emp. PE-1N (Dv. Pte. Macará) - Dv. Tambo Grande - Pte. Las Lomas - Las Lomas - Dv. Suyo - Pte. Suyo - Dv.																																			
			31	Emp	-	2383	Estudio Mantenimiento Periodico Tr. PE-1NL (Sullana) - Emp. PE-1N (Dv. Pte. Macará) - Dv. Tambo Grande - Pte. Las Lomas - Las Lomas - Dv. Suyo - Pte. Suyo - Dv. Surpampa (PE-1NM) - Dv. La Tina (PE-1NM) - Pte. Macará (Frontera con Ecuador)		128.000	Kilometro	nov/2015	mar/2017										Estudio													
Tr. Ilave - Desaguadero																																			
			00	Esp	-	1607	0079456 Mantenimiento Periodico Carretera Puno - Desaguadero, Tramo: Ilave - Desaguadero		12.050	Kilometro	jul/2014	mar/2015	058-2014-MTC/20	jun/14	197,977	197,977					0.950	Estudio													
Tr. Ayacucho (Km. 00+000) - Abancay (Km. 50+000)																																			
			00	Esp	-	1085	0139189 Determinacion De Fallas Ocurridas Carretera Ayacucho - Abancay Tramo: Km. 0+000 - Km. 50+000		50.000	Kilometro	ago/2014	ene/2015	075-2014-MTC/20	ago/14	344,591	344,591					1.000	Estudio													
Tr. Capazo - Mazocruz																																			
			31	Emp	-	0458	0054613 Mantenimiento Periodico De La Carretera Capazo - Mazocruz		50.000	Kilometro	feb/2011	jun/2015	004-2011-MTC/20	mar/11	531,122	531,122	0.750	0.200	0.150	Estudio			0.050				0.050	1.000	100.000						
Tr. Chamaya - Jaen - Perico																																			
			31	Emp	-	2347	Estudio de Mantenimiento Periódico de la Carretera Ruta PE-5N; Tramo: Chamaya - Jaen - Perico		75.000	Kilometro	dic/2015	oct/2016										Estudio													
Tr. La Raya - Pucará																																			
			00	Esp	-	0419	0053784 Obra Mantenimiento Periodico Carretera La Raya - Ayaviri - Calapuja		102.000	Kilometro	sep/2014	dic/2014	082-2014-MTC/20	sep/14	399,383	399,383					0.900	Estudio													



Anexo 4.4: Programación y Ejecución de Metas Físicas - UNIDAD GERENCIAL DE CONSERVACIÓN - Agosto 2015

Inte	CIC	Proy/Prod	Meta		Finalidad de la Meta	Meta Global					Meta Global Financiera				Avance Físico		Meta		Avance de la Meta Física				Avance Total			Presupuesto s/.						
			Cod. Fase	Sec SIA/Sec PFI		SNIP	Meta Física	Unidad de Medida	Inicio	Fin	N° Contrato	Fecha Contrato	Costo Total Inicial	Costo Total Actual	Logrado a 2013	Logrado 2014	POI 2015	Unidad de Medida	I Trim	II Trim	Jul	Ago	Logrado 2015 Ene-Ago	A Ago-2015	% A Ago-2015	PIA	PIM	Devengado Ene-Ago				
			01 PmSB	0060	1704	0152382. Mejoramiento De La Carretera Cutervo - Socota - San Andres - Santo Tomas - Pimpingos - Cuyca	2275904	137.793	Kilómetro	abr/2014	may/2015	029-2014-MTC/20	feb/14	570,188	570,188		0.700	0.300	Estudio	0.050	0.250				0.300	1.000	100.000	544,847	171,057	171,056		
			04 ObsSB	-	1705	Mejoramiento de la carretera Cutervo - Socota - San Andrés - Santo Tomas - Pimpingos - Cuyca	2275904	134.190	Kilómetro	nov/2015	oct/2016							Kilómetro														
			Sup_SB	-	2369	Supervisión al Mejoramiento de la Carretera Cutervo - Socota - San Andrés - Santo Tomas - Pimpingos - Cuyca	2275904	134.190	Kilómetro	dic/2015	nov/2016							Supervisión														
			2278195 Mejoramiento de la Carretera Emp. PE-1S (Dv. Aplao) - Corire - Aplao - Chuquibamba - Arma - Cotahuasi																													
			Emp. PE-1S (Dv. Aplao) - Corire - Aplao - Chuquibamba - Arma - Cotahuasi - Charcana - Accopampa - Dv. Sayla - Pampachaca - Ushua - Oyolo - Dv. Seq																													
																											240,793	162,698	162,697			
																											240,793	162,698	162,697			
			01 PmSB	0064	1663	0152389. Mejoramiento De La Carretera Emp. Pe-1s (dv. Aplao)-corire-aplao-chuquibamba-arma-cotahuasi-charcana-accopampa-dv.sayla-pampachaca-ushua-oyolo-dv. Sequello-marcabamba-emp-pe-32c (pausa) -maran	2278195	490.000	Kilómetro	dic/2013	jun/2015	138-2013-MTC/20	dic/13	929,700	929,700		0.750	0.250	Estudio		0.250					0.250	1.000	100.000	240,793	162,698	162,697	
			04 ObsSB	-	1664	Mejoramiento Carretera Emp. PE-1S (Dv. Aplao) - Corire - Aplao - Chuquibamba - Arma - Cotahuasi - Charcana - Accopampa - Dv. Sayla - Pampachaca - Ushua - Oyolo - Dv. Sequello - Marcabamba - Emp. PE-32C (Pausa) - Marán	2278195	326.010	Kilómetro	nov/2015	abr/2017							Kilómetro														
			Sup_SB	-	2370	Supervisión del Mejoramiento Carretera Emp. PE-1S (Dv. Aplao) - Corire - Aplao - Chuquibamba - Arma - Cotahuasi - Charcana - Accopampa - Dv. Sayla - Pampachaca - Ushua - Oyolo - Dv. Sequello - Marcabamba - Emp. PE-32C (Pausa) - Marán	2278195	326.010	Kilómetro	dic/2015	may/2017							Supervisión														
			2279767 Mejoramiento de la Carretera Emp. PE-04B - Sondor - Socchabamba - Vado Grande por Niveles de Serv																													
			Emp. PE-04B - Sondor - Socchabamba - Vado Grande																													
			01 PmSB	0062	1798	0152387. Mejoramiento De La Carretera Emp. Pe-04b - Sondor - Socchabamba - Vado Grande	2279767	395.000	Kilómetro	jul/2014	jul/2015	065-2014-MTC/20	jul/14	1,000,626	1,000,626		0.230	0.770	Estudio		0.720	0.050				0.770	1.000	100.000	885,612	770,483	770,482	
			04 ObsSB	-	2049	Mejoramiento de la Carretera Emp. Pe-04b - Sondor - Socchabamba - Vado Grande	2279767	184.010	Kilómetro	nov/2015	nov/2016							Kilómetro														
			Sup_SB	-	2371	Supervisión al Mejoramiento de la Carretera Emp. Pe-04b - Sondor - Socchabamba - Vado Grande	2279767	184.010	Kilómetro	dic/2015	nov/2016							Supervisión														
			2283597 Mejoramiento de la Carretera Dv. Humajalco - Desaguadero y Tacna - Tarata - Capazo - Mazocruz por N																													
			Dv. Humajalco - Desaguadero - Tr. Tacna - Tarata - Capazo - Mazocruz																													
			01 PmSB	0023	1366	0076387. Estudio De Perfil Mejoramiento De La Carretera Dv. Humajalco - Desaguadero Y Tacna - Tarata - Capazo - Mazocruz	2283597	412.000	Kilómetro	feb/2013	jul/2015	022-2013-MTC/20	ene/13	334,643	334,643		0.420	0.330	0.050	Estudio		0.200	0.050				0.250	1.000	100.000	16,615,149	83,661	83,661
			04 ObsSB	-	1560	Mejoramiento carretera Dv. Humajalco - Desaguadero Y Tacna - Tarata - Capazo - Mazocruz	2283597	137.250	Kilómetro	nov/2015	nov/2016							Kilómetro														
			Sup_SB	-	2372	Supervisión del Mejoramiento carretera Dv. Humajalco - Desaguadero Y Tacna - Tarata - Capazo - Mazocruz	2283597	137.250	Kilómetro	nov/2015	nov/2016							Supervisión														
			2284485 Mejoramiento de la Carretera Emp. PE-3S (Dv. Abancay) - Chuquibambilla - Dv. Chalhuhuaicho - Santo																													
			Emp. PE-3S (Dv. Abancay) - Chuquibambilla - Dv. Chalhuhuaicho - Santo Tomas - Velille - Yauri - Hector Tejada - Emp. PE-3S (Ayaviri)																													
			060 CCIN° 001-2014-MTC/20 (31.Ene.14) Minera Xirata Las Bambas S.A.																													
			01 PmSB	-	1836	Estudio de Preinversión a Nivel de Perfil Emp. PE-3S (Dv. Abancay) - Chuquibambilla - Dv. Chalhuhuaicho - Santo Tomas - Velille - Yauri - Hector Tejada - Emp. PE-3S (Ayaviri) por Niveles de Servicio	2284485	546.000	Kilómetro	abr/2014	jul/2015	001-2014-MTC/20	ene/14				0.230	0.770	Estudio	0.400	0.320	0.050				0.770	1.000	100.000				
			04 ObsSB	-	2051	1530808 MEJORAMIENTO DE LA CARRETERA EMP. PE-3S (DV. ABANCAY) - CHUQUIBAMBILLA - DV. CHALHUACHO - SANTO TOMAS - VELILLE - YAURI - HECTOR TEJADA - EMP. PE-3S (AYAVIRI)	2284485	328.500	Kilómetro	dic/2015	ago/2017							Kilómetro														
			Sup_SB	-	2373	SUPERVISION DEL MEJORAMIENTO DE LA CARRETERA EMP. PE-3S (DV. ABANCAY) - CHUQUIBAMBILLA - DV. CHALHUACHO - SANTO TOMAS - VELILLE - YAURI - HECTOR TEJADA - EMP. PE-3S (AYAVIRI)	2284485	328.500	Kilómetro	dic/2015	sep/2017							Supervisión														
			2285730 Mejoramiento de la Carretera Emp. Pe-3S(Mollepuquio) - Chinchaypujio - Cotabambas - Tambobamba - Chalhuhuaicho por Niveles de Servicio																													
			Emp. Pe-3s (Mollepuquio) - Chinchaypujio - Cotabambas - Tambobamba - Chalhuhuaicho																													
			01 PmSB	0020	1363	0076311. Estudio De Perfil Mejoramiento De La Carretera Emp. Pe-3s(mollepuquio) - Chinchaypujio - Cotabambas - Tambobamba - Chalhuhuaicho	2285730	250.000	Kilómetro	ago/2013	jul/2015	078-2013-MTC/20	ago/13	389,512	389,512		0.220	0.500	0.280	Estudio			0.280				0.280	1.000	100.000	12,103,008	109,064	109,063
			04 ObsSB	-	1594	Mejoramiento Emp. PE-3S (Mollepuquio) - Chinchaypujio - Cotabambas - Tambobamba - Chalhuhuaicho	2285730	202.150	Kilómetro	dic/2015	mar/2017							Kilómetro														
			Sup_SB	-	2374	Supervisión al Mejoramiento Emp. PE-3S (Mollepuquio) - Chinchaypujio - Cotabambas - Tambobamba - Chalhuhuaicho	2285730	202.150	Kilómetro	dic/2015	mar/2017							Supervisión														
			2287191 Mejoramiento de la Carretera Emp. PE 3N (Laguna Sausacocha) - Puente Pallar - Chagual - Tayabamba - Puente Huacrachuco y Los Ramales																													













Anexo 4.4: Programación y Ejecución de Metas Físicas - UNIDAD GERENCIAL DE CONSERVACIÓN - Agosto 2015

Inte	C/C	Proy/Prod		Meta		Meta Global					Meta Global Financiera				Avance Físico		Meta		Avance de la Meta Física				Avance Total			Presupuesto s/.				
		Cód.	Fase	Sec	SI/Sec	PFI	Finalidad de la Meta	SNIP	Meta Física	Unidad de Medida	Inicio	Fin	N° Contrato	Fecha Contrato	Costo Total Inicial	Costo Total Actual	Logrado a 2013	Logrado 2014	POI 2015	Unidad de Medida	I Trim	II Trim	Jul	Ago	Logrado 2015 Ene-Ago	A Ago-2015	% A Ago-2015	PIA	PIM	Devengado Ene-Ago
		23	Cxns	0258	1310	0053698. Mantenimiento Vial: Cusco Pisac, Urcos - La Raya, Urubamba Chincheros Cachimayo Y Yauri - San Genaro - Sicuani Y Huacarpay - Huambulo - Pisac - Ollantaytambo - Alfamayo		515.880	Kilómetro	jul/2010	jul/2015	104-2010-MTC/20	jun/10	165,511,462	165,511,462	427.080	512.164	512.164	Kilómetro	510.200	510.120	510.120		510.200	510.200	98.899	11,041,174	25,799,786	22,727,524	
Culervo - Socota - San Andrés - Santo Tomas - Pimpingos - Cuyca																														
		23	Cxns	0671	1703	0132478 Conservacion De La Carretera Culervo - Socota - San Andres - Santo Tomas - Pimpingos - Cuyca		137.790	Kilómetro	nov/2015	nov/2020								Kilómetro										16,218,759	
Dv. Abancay- Chuquibambilla-Chalhuahuacho-Santo Tomas -Yauri																														
		23	Cxns	0259	0317	0053699. Mantenimiento Vial: Dv. Abancay - Chuquibambilla - Chalhuahuacho - Santo Tomas - Yauri		436.000	Kilómetro	may/2010	may/2015	081-2010-MTC/20	abr/10	176,737,225	176,737,225	456.706	456.230	456.230	Kilómetro	456.230	456.230			456.230	456.230	104.640	8,084,916	16,019,071	8,679,267	
Dv. Bayovar - Bapgo - Secura - Piura - Dv. Bayovar																														
		23	Cxns	0287	1314	0091077. Mantenimiento Vial: Dv. Bayovar Bapgo-piura-secura -dv. Bayovar		253.000	Kilómetro	mar/2010	mar/2015	037-2010-MTC/20	feb/10	64,918,500	64,918,500	253.000	157.500	157.300	Kilómetro	157.300					157.300	157.300	62.174	4,792,707	7,838,024	3,400,873
Dv. Chaglla - Pozuzo - Oxampampa y Emp. 18B - Río Codo - Codo de Pozuzo - Emp. PE-5NA (Puerto Inca)																														
		23	Cxns	0296	1618	0111006. Conservacion De Carretera Emp. Pe-18a (puente Rancho)-panao-chaglla pozuzo-oxapampa Y Empalme Pe-18b - Río Codo-codo Del Pozuzo-emp. Pe-5n (puerto Inca)		378.420	Kilómetro	oct/2015	jun/2020								Kilómetro									38,483,486	20,742,769	
Dv. Cochabamba-Culervo-Emp IIRSA Norte- Chamaya-Jaen- San Ignacio-Puente la Balsa																														
		23	Cxns	0278	0319	0055902. Conservacion Carretera Dv. Cochabamba - Culervo - Emp IIRSA Norte Y Chamaya - Jaen - San Ignacio - Puente La Balsa		267.000	Kilómetro	sep/2015	oct/2016	0-MTC/20 // 086-2015-	sep/15	123,582,176	123,582,176	219.000	211.880	182.680	Kilómetro	174.390	174.390			174.390	174.390	65.315	11,811,929	18,400,663	10,269,788	
Dv. Humajalco - Desaguadero: Tr. Tacna - Tarata - Capazo - Mazocruz																														
		23	Cxns	0294	1617	0111003. Conservacion De Carretera Dv Humajalco - Desaguadero Y Tacna-tarata capazo-mazocruz		421.250	Kilómetro	oct/2015	sep/2020								412.000	Kilómetro								28,101,223	24,945,245	
Dv. Las Vegas - Tarma - La Merced - Satipo - Pto. Prado - Poyeni																														
		23	Cxns	0260	1083	0053701. Mantenimiento Vial: Dv. Las Vegas - Tarma - La Merced - Satipo		230.400	Kilómetro	abr/2010	abr/2015	044-2010-MTC/20	feb/10	71,875,238	71,875,238	196.400	229.810	229.810	Kilómetro	228.800				228.800	228.800	99.306	4,157,086	9,589,799	5,551,157	
Dv. Quilca - Matarani - Ilo - Tacna: Pte. Camiara - Tacna - La Concordia: Tacna - Palca: Emp. PE-1S - Dv. Buenos																														
		23	Cxns	0317	1471	0139716. Conservacion De La Carretera Dv.quilca-matarani-ilo - Tacna - Tacna - Tarata - Tacna - Palca		536.767	Kilómetro	nov/2015	sep/2020								Kilómetro									38,761,894		
Emp 3S (Izuchaca)-Huancavelica-Plazapata-Castrovireyna-Ticrapo-Pampano-Santa Ines-Pilpichaca y Rumichaca																														
		23	Cxns	0282	0312	0083926. Conservacion Carretera Emp Pe 3s (Izuchaca)-huancavelica-plazapata-castrovireyna-ticrapo-pampano Y Santa Ines-pilpichaca - Rumichaca		290.000	Kilómetro	may/2015	may/2016	0-MTC/20 // 050-2015-	may/15	149,780,675	149,780,675	286.910	286.920	286.920	Kilómetro	287.920	286.920	286.920	286.920	287.920	287.920	99.283	14,381,090	22,504,876	15,955,675	
Emp 3S - La Quinua -San Francisco - Union Mantaro (Pto Ene) - Punta de Carretera																														
		23	Cxns	0269	1906	0055273. Conservacion Carretera Emp Pe 3s - La Quinua - San Francisco - Union Mantaro (puerto Ene) - Punta De Carretera		306.000	Kilómetro	mar/2015	abr/2016	037-2015-MTC/20	mar/15	28,103,597	28,103,597			297.110	Kilómetro		297.109	297.109	296.030	297.109	297.109	97.094	15,932,563	13,546,051	7,344,327	
Emp 3s Comas. Satipo-Mazamari-Puerto Ocopa-Atalaya y Mazamari-San Martin de Pangoa-Punta de Carretera																														
		23	Cxns	0272	0314	0055277. Conservacion Carretera Emp Pe 3s Comas - Satipo - Mazamari -puerto Ocopa - Atalaya Y Mazamari - San Martin De Pangoa - Punta De Carretera		472.000	Kilómetro	may/2015	abr/2016	0-MTC/20 // 042-2015-	abr/15	269,238,784	269,238,784	468.750	402.238	468.751	Kilómetro	399.860	332.990	332.990	332.990	399.860	399.860	84.716	15,022,834	11,991,177	5,554,110	
Emp PE 18 A (Dv. Tingo Maria) Aucayacu-Nuevo Progreso Tocache- Juanui Picota- Tarapoto																														
		23	Cxns	0277	0318	0055854. Conservacion Carretera Emp Pe 18a (dv. Tingo Maria) - Aucayacu - Nuevo Progreso - Tocache - Juanui - Picota - Tarapoto		458.000	Kilómetro	ago/2015	nov/2016	0-MTC/20 // 073-2015-	ago/15	254,599,761	254,599,761	419.300	458.690	415.410	Kilómetro	458.690	458.690		458.690	458.690	458.690	458.690	100.151	14,563,185	26,639,201	18,177,770
Emp PE-3S (Huayllapampa) - La Quinua - San Francisco - Pto. Ene - Tzomaveni - Cubantia y Ramal Pte. Alto Anapati - Boca Sonoro - Punta Carretera																														
		23	Cxns	-	1659	Conservación por Niveles de Servicio Emp PE-3S (Huayllapampa) - La Quinua - San Francisco - Pto. Ene - Tzomaveni - Cubantia y Ramal Pte. Alto Anapati - Boca Sonoro - Punta Carretera		440.000	Kilómetro	ene/2016	ene/2021								Kilómetro											
Emp Pe-1s (chinchá) - Armas - Plazapata Y Puente Los Maestros - Los Molinos - Huaylara																														
		23	Cxns	0289	1378	0096396. Conservacion Carretera Emp Pe-1s (chinchá) - Armas - Plazapata Y Puente Los Maestros - Los Molinos - Huaylara		321.000	Kilómetro	ene/2015	ene/2020	143-2014-MTC/20	dic/14	158,067,624	158,067,624			321.000	Kilómetro	321.000	321.000	321.000	321.000	321.000	321.000	100.000	14,291,474	27,979,975		
Emp. 1N (Dv. Bayovar) - Bapgo - Secura - Piura: Dv. Lambayeque - Olmos - Sullana - Variante Internacional: Sullana - Macara: Sullana - Alamor																														
		23	Cxns	0320	0331	0139719. Conservacion De La Carretera Emp 1n (dv bayovar) Bapgo-secura-piura-dv.lambayeque-olmos-sullana-variante internacional-sullana-macara-sullana-alamor		448.170	Kilómetro	dic/2015	abr/2020								Kilómetro									52,895,217		
Emp. 1N Conochocha- Huaraz-Caraz-Molinopampa- y Emp. 3N-Chiquian- Aquia- Emp 3N																														
		23	Cxns	0261	0309	0053702. Mantenimiento Vial Emp. 1n - Conochocha - Huaraz - Caraz - Molinopampa Y Emp 3n - Chiquian - Aquia - Emp 3n		332.000	Kilómetro	may/2015	may/2016	0-MTC/20 // 049-2015-	may/15	193,692,573	193,692,573	332.000	333.320	333.290	Kilómetro	333.319	333.020	333.020	333.020	333.319	333.319	100.397	15,633,089	12,879,158	8,774,207	
Emp. AR-105 (Acayo) - Andamayo - Viraco - Dv. Machahuay - Andagua - Ayo - Huambo-Cabanaconde - Chivay - Vizcachane - Emp. PE-34A (Dv. Vizcachane)																														
		23	Cxns	0315	1650	0118973. Conservacion Carretera Emp. Ar-105( Acayo)-andamayo-viraco-dv. Machahuay-andagua-ayo-huambo-cabanaconde-chivay-vizcachane-emp. Pe-34a (dv. Vizcachane)		389.810	Kilómetro	nov/2015	nov/2020								410.000	Kilómetro								24,573,669	21,758,636	

Anexo 4.4: Programación y Ejecución de Metas Físicas - UNIDAD GERENCIAL DE CONSERVACIÓN - Agosto 2015

Proy/Prod		Meta		Meta Global					Meta Global Financiera				Avance Físico		Meta		Avance de la Meta Física				Avance Total			Presupuesto s/.								
Inte	Cod	Fase	Sec SIA	Sec PFI	Finalidad de la Meta	SNIP	Meta Física	Unidad de Medida	Inicio	Fin	N° Contrato	Fecha Contrato	Costo Total Inicial	Costo Total Actual	Logrado a 2013	Logrado 2014	POI 2015	Unidad de Medida	I Trim	II Trim	Jul	Ago	Logrado 2015 Ene-Ago	A Ago-2015	% A Ago-2015	PIA	PIM	Devengado Ene-Ago				
					Emp. PE 04-B (Hualpampa) - Sondor - Huancabamba - Pacaipampa - Socchabamba - Puente Vado Grande/Sondor - Huancabamba - Pacaipampa - Socchabamba - Puesto Vado Grande / Sondor - Tabaconas - Emp. Pe 5n (ambato) / Huancabamba - Canchaque Y Socchabamba - Ayabaca		610.000	Kilómetro	ago/2012	oct/2017	069-2012-MTC/20	ago/12	241,744,268	241,744,268	610.000	568.840	570.670	Kilómetro	568.840	568.840	568.840	568.840	568.840	568.840	568.840	93.252	30.834,195	30.524,608	26.938,934			
					Emp. PE 3N (Laguna Sausacocha) - Puente Pallar - Chagual - Tayabamba - Puente Huacrachuco y Los Ramales Puente Pallar - Calemar y Tayabamba -		615.440	Kilómetro	dic/2015	dic/2020								Kilómetro											42.353,522			
					Emp. PE 3S (Abra Tocco) - Querosambamba - Puquio		372.000	Kilómetro	ago/2012	oct/2017	070-2012-MTC/20	ago/12	176,226,889	176,226,889	372.000	357.000	340.151	Kilómetro	320.770	320.770	314.940	314.940	320.770	320.770	86.228	20.710,673	13.637,680	9.634,407				
					Emp. PE-04B - Sondor - Socchabamba - Vado Grande		362.370	Kilómetro	nov/2015	dic/2020								Kilómetro											25.611,295			
					Emp. PE-22B (Pte. Reither) - Pte. Paucartambo-Villa Rica - Pto Bermudez - Von Humboldt y Pte. Paucartambo - Oxapampa		365.000	Kilómetro	jun/2015	jun/2016	0-MTC/20 // 056-2015	jun/15	230,781,874	230,781,874	326.500	365.890	365.890	Kilómetro	365.890	365.890	365.890	365.890	365.890	365.890	365.890	100.244	11,292,853	19,789,779	12,670,920			
					Emp. PE-34B (Rosario) - Carlos Gutiérrez - Crucero - Quiscupunco - Oriental - Ananea - Cojata - Vilquechico - Emp. PE-34I (Coasia)		209.220	Kilómetro	nov/2015	nov/2020								Kilómetro											16.590,107	21.762,919		
					Emp. PE-3S (Dv. Abancay) - Chuquibambilla - Dv. Chalhuahuacho - Santo Tomas - Vellile - Yauri - Hector Tejada -		569.350	Kilómetro	dic/2015	dic/2020								Kilómetro												21.827,374		
					Emp. PE-5N (El Reposo) - Puente Nieva - Saramirza/ Pte. Wawico - Urakusa - Santa Maria De Nieva - Saramirza / Juan Velasco Alvarado - Emp. PE-5NC		378.000	Kilómetro	jul/2013	jul/2018	070-2013-MTC/20	jul/13	192,766,158	192,766,158	380.820	380.820	380.820	Kilómetro	378.820	378.820	378.580	377.580	378.820	378.820	100.217	27.571,987	45.598,433	41.224,378				
					Emp. Pe 1n - Dv. Oluzco - Dv. Cayacuyan - Huamachuco - cajabamba - San Marcos - Cajamarca		334.000	Kilómetro	feb/2010	feb/2015	010-2010-MTC/20	ene/10	104,197,512	104,197,512	345.960	279.260	279.260	Kilómetro	279.260	279.260			279.260	279.260	83.611	5.772,803	918,656	918,656				
					Emp. Pe-1S (Dv. Aplao) - Corire - Aplao - Chuquibamba - Arma - Cotahuasi - Charcana - Accopampa - Dv. Sayla - Pampachaca - Ushua - Oyolo - Dv. Sequillo - marcabamba - emp - pe-32c (pausa) - maran		464.460	Kilómetro	nov/2015	nov/2020								Kilómetro	490.000											30.344,140	39.015,603	
					Emp. Pe-3s (Mollepuquio) - Chinchaypujio - Colabambas - Tambobamba - Challhuahuacho		209.020	Kilómetro	dic/2015	sep/2020								Kilómetro												17.528,008		
					Guadalupe - Ica - Palpa - atico		379.780	Kilómetro	jul/2010	may/2015	082-2010-MTC/20	abr/10	113,725,146	113,725,146	379.780	372.960	379.780	Kilómetro	372.960	372.960			372.960	372.960	98.204	12,183,865	11,235,418	8,080,607				
					Huancavelica - Lircay - Emp. Pe-3s (huallapampa) Y Emp. Pe 3s (la Mejorada) - Acobamba - Emp. Pe 3s (puente Alcomachay)		343.000	Kilómetro	jul/2013	ago/2018	066-2013-MTC/20	jul/13	170,730,605	170,730,605	345.910	345.832	345.832	Kilómetro	345.832	270.652	270.652	270.652	270.652	345.832	345.832	100.826	24,471,840	22,701,792	15,899,484			
					Huancayo - Imperial - Izcuchaca - Ayacucho E Imperial - Pampas - Mayocc		430.000	Kilómetro	jun/2012	oct/2017	035-2012-MTC/20	may/12	177,593,943	177,593,943	378.900	430.000	392.000	Kilómetro	362.500	362.500	362.500	362.500	362.500	362.500	84.302	8.057,734	11,766,128	6,788,777				
					Huanuco - La Unión - Huallanca - Dv. Antamina		172.000	Kilómetro	feb/2014	abr/2015	8-MTC/20 // 021-2014	feb/14	87,503,644	87,503,644	167.830	170.800	170.800	Kilómetro	167.830	167.830			167.830	167.830	97.576	10,208,144	22,748,522	3,249,261				
					Huanuco - La Unión - Huallanca - Dv. Antamina y Puente Tingó - Llata - Antamina		239.700	Kilómetro	dic/2015	dic/2020								Kilómetro														
					Juliaca - Putina - Oriental - Sandia - San Ignacio - Punta de Carretera y Dv. Putina - Moho - Conima - Millaya - Fro																									10,493,745	14,687,319	12,130,865



Anexo 4.4: Programación y Ejecución de Metas Físicas - UNIDAD GERENCIAL DE CONSERVACIÓN - Agosto 2015

Inte	Cód.	Fase	Sec	SI	Sec	PFI	Meta Global					Meta Global Financiera				Avance Físico		Meta				Avance de la Meta Física				Avance Total			Presupuesto s/.																						
							SNIP	Meta Física	Unidad de Medida	Inicio	Fin	N° Contrato	Fecha Contrato	Costo Total Inicial	Costo Total Actual	Logrado a 2013	Logrado a 2014	POI 2015	Unidad de Medida	I Trim	II Trim	Jul	Ago	Logrado 2015 Ene-Ago	A Ago-2015	% A Ago-2015	PIA	PIM	Devengado Ene-Ago																						
Dpto. de Arequipa	55	Emer	0360	0592	0053273.	Atencion De Emergencia En El Departamento De Arequipa	15.000	Intervención	ene/2015	dic/2015							15.000	Intervención																		400,120	202,663	21,060													
Dpto. de Ayacucho	55	Emer	0361	0593	0053274.	Atencion De Emergencia En El Departamento De Ayacucho	10.000	Intervención	ene/2015	dic/2015							20.000	Intervención																			489,690	111,422	21,060												
Dpto. de Cajamarca	55	Emer	0362	0594	0053275.	Atencion De Emergencia En El Departamento De Cajamarca	20.000	Intervención	ene/2015	dic/2015							75.000	Intervención																			489,690	111,422	518,794												
Dpto. de Cusco	55	Emer	0363	0595	0053276.	Atencion De Emergencia En El Departamento De Cusco	15.000	Intervención	ene/2015	dic/2015							77.000	Intervención																			400,120	186,534	518,794												
Dpto. de Huancavelica	55	Emer	0364	1150	0053277.	Atencion De Emergencia En El Departamento De Huancavelica	75.000	Intervención	ene/2015	dic/2015							23.000	Intervención																			400,120	239,120	239,120												
Dpto. de Huanuco	55	Emer	0365	0596	0053278.	Atencion De Emergencia En El Departamento De Huanuco	20.000	Intervención	ene/2015	dic/2015							295.000	Intervención																				13,668,369	5,642,303	40,375											
Dpto. de Ica	55	Emer	-	0597		Atención de Emergencia en El Dpto. de Ica	6.000	Intervención	jul/2015	dic/2015								Intervención																				13,668,369	5,642,303	40,375											
Dpto. de Junin	55	Emer	0366	0598	0053279.	Atencion De Emergencia En El Departamento De Junin	30.000	Intervención	ene/2015	dic/2015							87.000	Intervención																					7,209,331	1,789,707	809,427										
Dpto. de La Libertad	55	Emer	0367	0599	0053280.	Atencion De Emergencia En El Departamento De La Libertad	10.000	Intervención	ene/2015	dic/2015							33.000	Intervención																						7,209,331	1,789,707	809,427									
Dpto. de Lima	55	Emer	0368	0601	0053281.	Atencion De Emergencia En El Departamento De Lima	10.000	Intervención	ene/2015	dic/2015							44.000	Intervención																						430,439	252,387	252,387									
Dpto. de Pasco	55	Emer	0372	1151	0074510.	Atencion De Emergencia Vial En El Departamento De Pasco	6.000	Intervención	ene/2015	dic/2015							27.000	Intervención																						430,439	252,387	251,526									
Dpto. de Piura	55	Emer	0369	0602	0053282.	Atencion De Emergencia En El Departamento De Piura	6.000	Intervención	ene/2015	dic/2015								6.000	Intervención																					11,956,571	685,270	251,526									
Dpto. de Puno	55	Emer	0370	0603	0053283.	Atencion De Emergencia En El Departamento De Puno	60.000	Intervención	ene/2015	dic/2015							7.000	Intervención																						432,890	282,890	46,855									
Dpto. de San Martín	55	Emer	0371	0604	0053284.	Atencion De Emergencia En El Departamento De San Martín	10.000	Intervención	ene/2015	dic/2015									6.000	Intervención																				430,439	280,439	46,855									
Dpto. de Tacna	55	Emer	0376	1153	0101808.	Atencion De Emergencias En El Departamento De Tacna	14.000	Intervención	ene/2015	dic/2015							4.000	Intervención																						430,439	280,439	46,855									
Sector Yanango	55	Emer	0568	0715	0053289	Atencion Emergencia En Sector Yanango, Carretera Las Vegas - Tarma La Merced	5.000	Intervención	ene/2015	dic/2015							36.000	Intervención																						430,439	280,439	46,855									
Operación Zonales																																									27,585,649	26,435,867	14,404,778								
GI200 Operaciones																																											27,585,649	26,435,867	14,404,778						
Dpto. de Amazonas	51	Uzon	0297	0615	0115426.	Supervision Del Mantenimiento De La Red Vial Nacional - Amazonas	12.000	Informe	ene/2015	dic/2015							12.000	Informe																									1,704,271	1,471,385	803,306						
Dpto. de Ancash	51	Uzon	0298	0616	0115427.	Supervision Del Mantenimiento De La Red Vial Nacional - Ancash	12.000	Informe	ene/2015	dic/2015							12.000	Informe																										1,787,602	1,567,707	813,386					
Dpto. de Arequipa	51	Uzon	0299	0617	0115428.	Supervision Del Mantenimiento De La Red Vial Nacional - Arequipa	12.000	Informe	ene/2015	dic/2015							12.000	Informe																										1,672,719	1,502,840	874,139					
Dpto. de Ayacucho	51	Uzon	0300	0618	0115429.	Supervision Del Mantenimiento De La Red Vial Nacional - Ayacucho	12.000	Informe	ene/2015	dic/2015							12.000	Informe																											1,647,299	1,573,449	898,428				
Dpto. de Cajamarca	51	Uzon	0301	0619	0115430.	Supervision Del Mantenimiento De La Red Vial Nacional - Cajamarca	12.000	Informe	ene/2015	dic/2015							12.000	Informe																												1,735,305	1,733,953	1,026,838			
Dpto. de Cusco	51	Uzon	0302	0620	0115431.	Supervision Del Mantenimiento De La Red Vial Nacional - Cusco - Apurimac	12.000	Informe	ene/2015	dic/2015							12.000	Informe																												2,018,764	2,000,520	1,173,192			
Dpto. de Huancavelica	51	Uzon	0303	0621	0115432.	Supervision Del Mantenimiento De La Red Vial Nacional - Huancavelica	12.000	Informe	ene/2015	dic/2015							12.000	Informe																													2,018,764	2,000,520	1,173,192		
Dpto. de Huanuco																																															1,261,344	1,201,409	577,026		
																																																	1,991,585	1,911,893	1,049,615



Anexo 4.4: Programación y Ejecución de Metas Físicas - UNIDAD GERENCIAL DE CONSERVACIÓN - Agosto 2015

Inte	Cód.	Proy/Prod	Meta		Meta Global					Meta Global Financiera				Avance Físico		Meta		Avance de la Meta Física				Avance Total			Presupuesto s/.					
			Cód.	Fase	Sec SIA	Sec PFI	Finalidad de la Meta	SNIP	Meta Física	Unidad de Medida	Inicio	Fin	N° Contrato	Fecha Contrato	Costo Total Inicial	Costo Total Actual	Logrado a 2013	Logrado 2014	POI 2015	Unidad de Medida	I Trim	II Trim	Jul	Ago	Logrado 2015 Ene-Ago	A Ago-2015	% A Ago-2015	PIA	PIM	Devengado Ene-Ago
		51 Uzon	0304	0622	0115433. Supervision Del Mantenimiento De La Red Vial Nacional - Huanuco - Ucayali						12.000	Informe	ene/2015	dic/2015			12.000	12.000	12.000	Informe	3.000	3.000	1.000	1.000	8.000	8.000	66.667	1.991,585	1.911,893	1.049,615
		Dpto. de Ica																												
		51 Uzon	0305	0623	0115434. Supervision Del Mantenimiento De La Red Vial Nacional - Ica						12.000	Informe	ene/2015	dic/2015			12.000	12.000	12.000	Informe	3.000	3.000	1.000	1.000	8.000	8.000	66.667	1.431,615	1.433,306	775,340
		Dpto. de Junin																												
		51 Uzon	0306	0624	0115435. Supervision Del Mantenimiento De La Red Vial Nacional - Junin - Pasco						12.000	Informe	ene/2015	dic/2015			12.000	12.000	12.000	Informe	3.000	3.000	1.000	1.000	8.000	8.000	66.667	1.725,518	1.841,591	908,077
		Dpto. de La Libertad																												
		51 Uzon	0307	0625	0115436. Supervision Del Mantenimiento De La Red Vial Nacional - La Libertad						12.000	Informe	ene/2015	dic/2015			12.000	12.000	12.000	Informe	3.000	3.000	1.000	1.000	8.000	8.000	66.667	1.365,417	1.345,699	681,980
		Dpto. de Lambayeque																												
		51 Uzon	0308	0626	0115437. Supervision Del Mantenimiento De La Red Vial Nacional - Lambayeque						12.000	Informe	ene/2015	dic/2015			12.000	12.000	12.000	Informe	3.000	3.000	1.000	1.000	8.000	8.000	66.667	1.317,688	1.340,935	817,928
		Dpto. de Lima																												
		51 Uzon	0309	0627	0115438. Supervision Del Mantenimiento De La Red Vial Nacional - Lima						12.000	Informe	ene/2015	dic/2015			12.000	12.000	12.000	Informe	3.000	3.000	1.000	1.000	8.000	8.000	66.667	1.979,349	1.745,382	1.093,253
		Dpto. de Piura																												
		51 Uzon	0310	0628	0115439. Supervision Del Mantenimiento De La Red Vial Nacional - Piura - Tumbes						12.000	Informe	ene/2015	dic/2015			12.000	12.000	12.000	Informe	3.000	3.000	1.000	1.000	8.000	8.000	66.667	1.758,689	1.946,995	1.052,104
		Dpto. de Puno																												
		51 Uzon	0311	0629	0115440. Supervision Del Mantenimiento De La Red Vial Nacional - Puno						12.000	Informe	ene/2015	dic/2015			12.000	12.000	12.000	Informe	3.000	3.000	1.000	1.000	8.000	8.000	66.667	1.879,507	1.765,096	954,688
		Dpto. de San Martin																												
		51 Uzon	0312	0630	0115441. Supervision Del Mantenimiento De La Red Vial Nacional - San Martin						12.000	Informe	ene/2015	dic/2015			12.000	12.000	12.000	Informe	3.000	3.000	1.000	1.000	8.000	8.000	66.667	985,692	921,634	381,202
		Dpto. de Tacna / Moquegua																												
		51 Uzon	0313	0631	0115442. Supervision Del Mantenimiento De La Red Vial Nacional - Tacna - Moquegua						12.000	Informe	ene/2015	dic/2015			12.000	12.000	12.000	Informe	3.000	3.000	1.000	1.000	8.000	8.000	66.667	1.323,285	1.132,073	524,276

Anexo 4.5: Programación y Ejecución de Metas Físicas - UNIDAD GERENCIAL DE OPERACIONES - Agosto 2015

Adm. RVN	Tipo y Niv. Int.	Item de Tipo	Proy/Prod	Tramo	Conv/PNV	Meta Global				Meta Global Financiera				Avance Físico		Meta		Avance de la Meta Física				Avance Total			Presupuesto s/.															
Inte	TI	Cod. Fase	Sec	SIA	Sec	PF1	Finalidad de la Meta				Meta Física	Unidad de Medida	Inicio	Fin	N° Contrato	Fecha Contrato	Costo Total Inicial	Costo Total Actual	Costo Unitario	Logrado a 2013	Logrado 2014	POI 2015	Unidad de Medida	I Trim	II Trim	Jul	Ago	Logrado 2015 Ene-Ago	A Ago-2015	% A Ago-2015	PIA	PIM	Devengado Ene-Ago							
RVN NO CONCESIONADA																																								
Rehabilitación, Mejoramiento y Construcción																																								
Rehabilitación, Mejoramiento y Construcción																																								
PIP_0239 Construcción e Implementación de la Unidad de Peaje Punta Bombón																																								
Unidad de Peaje Punta Bombón																																								
		01 Perf	0587	1299	0102066	Estudio De Perfil Para La Construcción E Implementacion De La Unidad De Peaje Punta Bombón	1.000	Unidad	ago/2013	nov/2015	074-2013-MTC/20	jul/13	118.000	118.000	118.000				0.400	0.500	Estudio	0.050	0.450				0.500	0.900	90.000		70.800	70.800	70.800							
		04 Obra	-	2116		Implementación de la Unidad de Peaje Punta Bombón	1.000	Unidad																																
PIP_0383 Construcción e Implementación de la Unidad de Peaje Ipokí																																								
Unidad de Peaje Ipokí																																								
		01 Perf	0046	1135	0140128	Construcción E Implementacion De La Unidad De Peaje Ipokí	1.000	Unidad	nov/2015	jun/2016											0.300	Estudio																		
PIP_0384 Construcción e Implementación de la Unidad de Peaje Talavera																																								
Unidad de Peaje Talavera																																								
		01 Perf	0047	2071	0140129	Construcción E Implementacion De La Unidad De Peaje Talavera	1.000	Unidad													0.300	Estudio																		
PIP_0385 Construcción e Implementación de la Zona de Descanso Maras																																								
Unidad de Peaje Maras																																								
		01 Perf	0048	2072	0140130	Construcción E Implementacion De La Zona De Descanso Maras	1.000	Unidad													0.200	Estudio																		
PIP_0386 Construcción e Implementación de la Zona de Descanso Shorey																																								
Unidad de Peaje Shorey																																								
		01 Perf	0049	2073	0140131	Construcción E Implementacion De La Zona De Descanso Shorey	1.000	Unidad	jul/2014	nov/2014																														
PIP_0387 Construcción e Implementación de la Zona de Descanso Unidad de Peaje Pucallpa																																								
Unidad de Peaje Pucallpa																																								
		01 Perf	0050	2074	0140134	Construcción E Implementacion Y Zona De Descanso Unidad De Peaje Pucallpa	1.000	Unidad	nov/2015	jun/2016											0.200	Estudio																		
PIP_0390 Construcción e Implementación de la Zona de Descanso Unidad de Peaje Las Palmas																																								
Unidad de Peaje Las Palmas																																								
		01 Perf	-	1398		Estudio de Perfil para la Construcción, Implementación y Zona de Descanso de la Unidad de Peaje Las Palmas	1.000	Unidad	nov/2015	ago/2016																														
PIP_0391 Construcción e Implementación de la Unidad de Peaje Caraz - Canyasbamba																																								
Unidad de Peaje Caraz - Canyasbamba																																								
		01 Perf	-	1959		Estudio de Perfil para la Construcción e Implementación de la Unidad de Peaje Caraz - Canyasbamba	1.000	Unidad	dic/2014	jun/2015											1.000	Estudio	0.150					0.150	0.150	15.000										
		04 Obra	-	2191		Construcción e Implementación de la Unidad de Peaje Caraz - Canyasbamba	1.000	Unidad	dic/2016	nov/2017																														
PIP_0399 Construcción e Implementación de la Unidad de Peaje Chaquicocha																																								
Unidad de Peaje Chaquicocha																																								
		01 Perf	-	2186		Estudio de Perfil para la Construcción e Implementación de la Unidad de Peaje Chaquicocha	1.000	Unidad	nov/2015	ago/2016																														
Mantenimiento Vial																																								
Operación de Peajes																																								
G1200 Operaciones																																								
Unidad de Peaje Aguas Calientes																																								
		52 Peaj	0394	0335	0054005	Unidad De Peaje Aguas Calientes	189.370.000	Vehículo controlado	ene/2015	dic/2015											178.878.000	179.309.000	189.370.000	Vehículo controlado	48.225.000	45.464.000	17.602.000	19.485.000	130.776.000	130.776.000	69.058									
Unidad de Peaje Aguaylla																																								
		52 Peaj	0420	1329	0105639	Unidad De Peaje Aguaylla		Vehículo controlado	dic/2017	dic/2017														Vehículo controlado																
Unidad de Peaje Ambo																																								
		52 Peaj	0395	0336	0054006	Unidad De Peaje Ambo		Vehículo controlado													91.810.000			Vehículo controlado																
Unidad de Peaje Alico																																								
		52 Peaj	0396	0337	0054007	Unidad De Peaje Alico	315.500.000	Vehículo controlado	ene/2015	dic/2015											296.248.000	303.880.000	315.500.000	Vehículo controlado	79.324.000	73.269.000	26.077.000	26.817.000	205.487.000	205.487.000	65.131									
Unidad de Peaje Ayaviri																																								
		52 Peaj	0397	0338	0054008	Unidad De Peaje Ayaviri	283.400.000	Vehículo controlado	ene/2015	dic/2015											248.055.000	251.493.000	283.400.000	Vehículo controlado	65.921.000	63.016.000	24.788.000	26.160.000	179.885.000	179.885.000	63.474									
Unidad de Peaje Canchas																																								
		52 Peaj	0402	0340	0054014	Unidad De Peaje De Canchas	344.000.000	Vehículo controlado	ene/2015	dic/2015											284.260.000	300.205.000	344.000.000	Vehículo controlado	84.061.000	65.730.000	25.083.000	26.563.000	201.437.000	201.437.000	58.557									
Unidad de Peaje Catac																																								
		52 Peaj	0403	0342	0054015	Unidad De Peaje De Catac	242.900.000	Vehículo controlado	ene/2015	dic/2015											190.661.000	202.531.000	242.900.000	Vehículo controlado	47.147.000	51.306.000	21.665.000	20.212.000	140.330.000	140.330.000	57.773									
Unidad de Peaje Chacapampa																																								
		52 Peaj	0421	2066	0143997	Unidad De Peaje Chacapampa	544.183.000	Vehículo controlado	ene/2015	dic/2015												101.656.000	544.177.000	Vehículo controlado	81.495.000	69.477.000	25.672.000	37.059.000	213.703.000	213.703.000	39.270									
Unidad de Peaje Challhuapuquio																																								
		52 Peaj	0398	0343	0054010	Unidad De Peaje Challhuapuquio	336.600.000	Vehículo controlado	ene/2015	dic/2015											294.103.000	315.243.000	336.600.000	Vehículo controlado	79.327.000	90.530.000	38.665.000	36.528.000	245.050.000	245.050.000	72.802									
Unidad de Peaje Chullqui																																								
		52 Peaj	0399	0344	0054011	Unidad De Peaje Chullqui		Vehículo controlado														120.077.000			Vehículo controlado															



Anexo 4.5: Programación y Ejecución de Metas Físicas - UNIDAD GERENCIAL DE OPERACIONES - Agosto 2015

Adm.	RVN	Tipo y Niv.	Int.	Item de Tipo	Proy/Prod	Tramo	Conv/PNVV	Meta Global				Meta Global Financiera				Avance Físico		Meta		Avance de la Meta Física				Avance Total			Presupuesto s/.		
								Meta Física	Unidad de Medida	Inicio	Fin	N° Contrato	Fecha Contrato	Costo Total Inicial	Costo Total Actual	Costo Unitario	Logrado a 2013	Logrado 2014	POI 2015	Unidad de Medida	I Trim	II Trim	Jul	Ago	Logrado 2015 Ene-Ago	A Ago-2015	% A Ago-2015	PIA	PIM
		58	EMPe	-	2113	Expediente Técnico para la Construcción de la Cobertura Metálica de la Unidad de Peaje Tunan		1.000	Unidad	dic/2013	oct/2015					0.500	0.500	Estudio	0.100					0.100	0.600	60.000			
						Operación Derecho Via																							
						Operaciones																							
						Uso de Infraestructura																							
						Usolnf	-	2120	Autorizaciones para la Circulación de Vehículos Especiales y/o el Transporte de Mercancías Especiales	47.760.000	Autorización	ene/2015	dic/2015					47.760.000	Autorización	24.120.000	25.095.000	8.535.000	8.422.000	66.172.000	66.172.000	138.551			
							-	2121	Otorgamiento de Autorizaciones para la Circulación de Combinaciones Vehiculares Especiales - CVE	48.000	Resol. Notificada	ene/2015	dic/2015					48.000	Resol. Notificada	19.000	26.000	12.000	6.000	63.000	63.000	131.250			
							-	2122	Otorgamiento de Bonificaciones para los Vehículos con Suspensión Neumática y/o Neumáticos Extra Anchos	6.000.000	Resol. Notificada	ene/2015	dic/2015					6.000.000	Resol. Notificada	1.680.000	1.460.000	636.000	761.000	4.537.000	4.537.000	75.617			
							-	2123	Autorizaciones Tarifa Diferenciada	368.000	Resol. Notificada	ene/2015	dic/2015					368.000	Resol. Notificada	37.000	31.000	6.000	10.000	84.000	84.000	22.826			
						<b>Total General</b>																							

Anexo 4.6: Programación y Ejecución de Meta Física - UNIDAD GERENCIAL DE PUENTES E INTERVENCIONES ESPECIALES - Agosto 2015

Tipo Adm. RVN Tipo y Niv. Int. Item de Tipo Proy/Prod Tramo Conv/PIN/ Meta							Meta Global				Meta Global Financiera				Avance Físico		Meta				Avance de la Meta Física				Avance Total			Presupuesto s/.		
Intervenc	Cd	Cod	Fase	Sec SIA	Sec PFI	Finalidad de la Meta	SNIP	Meta Fisica	Unidad de Medida	Inicio	Fin	N° Contrato	Fecha Contrato	Costo Total Inicial	Costo Total Actual	Logrado a 2013	Logrado a 2014	POI 2015	Unidad de Medida	I Trim	II Trim	Jul	Ago	Logrado 2015 Ene-Ago	A Ago-2015	% A Ago-2015	PIA	PIM	Devengado Ene-Ago	
RVN NO CONCESIONADA																														
Rehabilitación, Mejoramiento y Construcción																														
Rehabilitación, Mejoramiento y Construcción																														
2022221 Rehabilitación y Mejoramiento de la Carretera Ollantaytambo - Quillabamba																														
	03	Def	0077	1724	0110239	Construcción Del Puente Maranura Y Accesos	6655	150.000	Metro	abr/2014	dic/2015	038-2014-MTC/20	mar/14	1,577,262	1,577,262		0.750	0.250	Estudio	0.100				0.100	0.850	85.000	473,178	739,719	276,004	
	04	Obra	0076	1864	0110239	Construcción Del Puente Maranura Y Accesos	6655	150.000	Metro	mar/2016	nov/2017							30.000	Metro								6,284,975			
	05	Sup	0078	2075	0110240	Supervision De La Construcción Del Puente Maranura Y Accesos	6655	150.000	Metro	mar/2016	nov/2017							1.000	Supervisión								565,648			
2041965 Mejoramiento de la Carretera Oyotun - Las Delicias (Km. 0 + 000 - Km. 4 + 042 ) y Reubicacion de Puente La																														
	04	Obra	-	1411	0047986	Carretera Oyotun - Las Delicias (km. 0 000 - Km. 4 042 ) Y Reubicacion De Puente Las Delicias, Distrito De Oyotun	38965	61.220	Metro	nov/2014	mar/2016	118-2014-MTC/20	nov/14	9,748,956	9,748,956		0.044	61.220	Metro	6.078	13.588	6.750	5.060	31.476	31.520	51.486	6,969,348	6,704,649	3,705,110	
	04	Obra	0129	0786	0047986	Carretera Oyotun - Las Delicias (km. 0 000 - Km. 4 042 ) Y Reubicacion De Puente Las Delicias, Distrito De Oyotun	38965	4.040	Kilometro	nov/2014	mar/2016	118-2014-MTC/20	nov/14	9,748,956	9,748,956		0.044	3.800	Kilometro	0.360	0.301	1.041	1.246	2.948	2.992	74.059	6,794,896	6,000,000	3,251,905	
	05	Sup	0130	0787	0001424	Supervision De Obras	38965	4.040	Kilometro	nov/2014	may/2016	110-2014-MTC/20	oct/14	704,648	704,648			1.000	Supervisión								174,452	704,649	453,204	
2078442 Mejoramiento del Puente Bocapan y Accesos																														
	04	Obra	-	1631	0063525	MEJORAMIENTO DEL PUENTE BOCAPAN Y ACCESOS	69323	251.000	Metro	mar/2016	nov/2017							30.000	Metro											
	05	Sup	-	1751	0063518	Supervision Puente Bocapan Y Accesos	69323	251.000	Metro	mar/2016	nov/2017							1.000	Supervisión											
2078481 Mejoramiento y Ampliacion del Puente Tumbes y Accesos																														
	04	Obra	0176	1184	0094480	Puente Tumbes Y Accesos	71331	60.000	Metro	feb/2016	oct/2017							30.000	Metro											
	05	Sup	-	1185	0095090	Supervision Puente Tumbes Y Accesos	71331	60.000	Metro	feb/2016	dic/2017							1.000	Supervisión											
2089761 Rehabilitación y Mejoramiento de la Carretera Imperial-Mayoc-Ayacucho Tramo Mayoc-Huanla																														
	03	Def	0185	1674	0112707	Estudio Definitivo De La Construcción Del Puente Allcomachay	70107	150.000	Metro	jul/2014	jul/2016	066-2014-MTC/20	jul/14	1,036,743	1,036,743		0.050	0.600	Estudio	0.300				0.350	0.400	40.000	345,581	834,848	165,907	
2094971 Rehabilitación del Eje Vial N° 01 Piura - Guayaquil, Peru - Ecuador, 21 Intervenciones Sector Peru																														
	04	Obra	0425	1244	0063488	Construcción Del Puente Abejal Y Accesos	32006	45.000	Metro	nov/2015	mar/2017							30.000	Metro											
	05	Sup	0430	1245	0063487	Supervision Puente Abejal Y Accesos	32006	45.000	Metro	nov/2015	may/2017							1.000	Supervisión											
	04	Obra	0424	0484	0063486	Construcción Del Pontón Del Km. 1217+000 Y Accesos	32006	10.000	Metro	nov/2015	mar/2017							10.000	Metro											
	05	Sup	0429	0485	0063485	Supervision Del Pontón Del Km. 1217+000 Y Accesos	32006	10.000	Metro	nov/2015	may/2017								Supervisión											
	04	Obra	0426	1207	0063490	Construcción Del Puente Heroes Del Cenepa Y Accesos	32006	72.000	Metro	nov/2015	mar/2017							50.000	Metro											
	05	Sup	0431	1208	0063489	Supervision Puente Heroes Del Cenepa Y Accesos	32006	72.000	Metro	nov/2015	may/2017							1.000	Supervisión											
	04	Obra	0422	1203	0063482	Construcción Del Puente Manuela Y Accesos.	32006	50.000	Metro	ene/2015	jul/2015	120-2014-MTC/20	nov/14	9,445,035	9,445,035			40.000	Metro	21.500	26.760	1.740		50.000	50.000	100.000	9,121,721	8,870,331	8,499,002	
	05	Sup	0427	1204	0063481	Supervision Puente Manuela Y Accesos.	32006	50.000	Metro	ene/2015	oct/2015	148-2014-MTC/20	dic/14	486,484	486,484			1.000	Supervisión									400,000	371,329	
	04	Obra	0423	1205	0063484	Construcción Del Puente Pasamayto Y Accesos	32006	200.000	Metro	may/2015	sep/2016	122-2014-MTC/20	nov/14	20,759,978	20,759,978			60.000	Metro	9.320	38.180	33.180		80.680	80.680	40.340	10,402,789	778,534		
	05	Sup	0428	1206	0063483	Supervision Puente Pasamayto Y Accesos	32006	200.000	Metro	may/2015	nov/2016	046-2015-MTC/20	may/15	1,000,857	1,000,857			1.000	Supervisión									700,601	117,345	
	03	Def	0651	2280	0162312	Reemplazo De 14 Puentes En El Corredor Vial Nacional Ruta: 1N: Sullana - Aguas Verdes (Km. 1043+000 Al Km. 1147+750) Región Piura	32006	973.300	Metro	dic/2015	oct/2017								Estudio											
	04	Obra	-	2282	0162312	Reemplazo De 14 Puentes En El Corredor Vial Nacional Ruta: 1N: Sullana - Aguas Verdes (Km. 1043+000 al Km. 1147+750) Región Piura	32006	973.300	Metro	dic/2015	oct/2017								Metro											
	05	Sup	-	2287	0162312	Reemplazo De 14 Puentes En El Corredor Vial Nacional Ruta: 1N: Sullana - Aguas Verdes (Km. 1043+000 al Km. 1147+750) Región Piura	32006	973.300	Metro	dic/2015	dic/2017								Supervisión											
2109832 Construcción del Puente Santa María de Nieva y Accesos																														
	05	CC N° 018-2010-MTC/20 (09 Jun.10)	1187	1188	0056477	Construcción Del Puente Santa María De Nieva	104063	150.000	Metro	oct/2015	feb/2017							40.000	Metro											
	05	Sup	0197	1188	0063506	Supervision Construcción Del Puente Santa María De Nieva	104063	150.000	Metro	oct/2015	abr/2017								Supervisión									1,236,173	1,236,173	



Anexo 4.6: Programación y Ejecución de Meta Física - UNIDAD GERENCIAL DE PUENTES E INTERVENCIONES ESPECIALES - Agosto 2015

Tipo Adm. RVN		Tipo y Niv. Int.		Item de Tipo	Proy/Prod	Tramo	Conv/PINV	Meta	Meta Global					Meta Global Financiera				Avance Físico		Meta				Avance de la Meta Física				Avance Total			Presupuesto s/.		
Intervenc	Cód	Cód.	Fase	Sec SIA	Sec PFI	Finalidad de la Meta	SNIP	Meta Física	Unidad de Medida	Inicio	Fin	N° Contrato	Fecha Contrato	Costo Total Inicial	Costo Total Actual	Logrado a 2013	Logrado 2014	POI 2015	Unidad de Medida	I Trim	II Trim	Jul	Ago	Logrado 2015 Ene-Ago	A Ago-2015	% A Ago-2015	PIA	PIM	Devengado Ene-Ago				
			04	Obra	-	1833	0141868 REEMPLAZO DE 13 PUENTES EN LOS CORREDORES VIALES NACIONALES SULLANA - AGUAS VERDES KM. 0+000- KM 219+600 Y PIURA - SECHURA-BAYOVAR KM 0+000-KM 18+000.	258264	554.000	Metro	nov/2015	oct/2017								Metro													
			05	Sup	0248	2077	0141868. Reemplazo De 13 Puentes En Los Corredores Viales Nacionales Sullana y Aguas Verdes Km. 0+000- Km 219+600 Y Piura - Sechura-bayovar Km 0+000-km 18+000.	258264	554.000	Metro	nov/2015	dic/2017								Supervisión							1,962,608						
2192512 Reemplazo de 12 Puentes en el Corredor Vial Ruta 28A San Clemente - Ayacucho																																	
			03	Def	0644	2098	0137601 Reemplazo De 12 Puentes En El Corredor Vial Ruta 28a San Clemente - Ayacucho	280373	285.000	Metro	nov/2015	ago/2016							0.700	Estudio													
			04	Obra	-	2198	0137601 REEMPLAZO DE 12 PUENTES EN EL CORREDOR VIAL RUTA 28A SAN CLEMENTE - AYACUCHO	280373	285.000	Metro	nov/2015	oct/2017								Metro													
			05	Sup	-	2199	0137601 REEMPLAZO DE 12 PUENTES EN EL CORREDOR VIAL RUTA 28A SAN CLEMENTE - AYACUCHO	280373	285.000	Metro	nov/2015	dic/2017								Supervisión													
2192514 Reemplazo de 12 Puentes en los Corredores Viales Nacionales Sullana - Aguas Verdes Km. 221+000 - Km. 273+800 y Sullana - El Alamor Km.0+000																																	
			03	Def	0249	1830	0141867. Reemplazo De 12 Puentes En Los Corredores Viales Nacionales Sullana y Aguas Verdes Km. 221+000 y Km. 273+800 Y Sullana y El Alamor Km. 0+000 y Km. 52+900	266574	782.500	Metro	jul/2015	ago/2016	/ 062-2015-MTC/20 /	jun/15	7,040,312	7,040,312				0.800	Estudio						5,707,553	5,707,553	1,408,062				
			05	Sup	0250	2078	0141867. Reemplazo De 12 Puentes En Los Corredores Viales Nacionales Sullana y Aguas Verdes Km. 221+000 y Km. 273+800 Y Sullana y El Alamor Km. 0+000 y Km. 52+900	266574	782.500	Metro	nov/2015	sep/2017								Supervisión						3,345,222	178,680						
2233899 Pte. La Otra Banda y accesos																																	
			03	Def	-	1677	0112048 Construcion Del Punte La Otra Banda Y Accesos	165616	52.000	Metro	ene/2015	may/2017							0.800	Estudio	0.020				0.020	0.020	2.000						
2250860 Reemplazo de 12 Puentes en los Corredores Viales Nacionales Ruta: 3S: Cusco - Abra La Raya, Ruta 28F: Urubamba - Chincheros - Cachimayo, Ruta 34G El Descanso Siquani																																	
			03	Def	-	2099	1531200 REEMPLAZO DE 12 PUENTES EN LOS CORREDORES VIALES NACIONALES RUTA : 3S CUSCO - ABRA LA RAYA, RUTA 28F URUBAMBA - CHINCHEROS - CACHIMAYO, RUTA 34G EL DESCANSO SICHUANI	285117	510.000	Metro	nov/2015	ago/2016								0.800	Estudio												
			04	Obra	-	2200	1531200 REEMPLAZO DE 12 PUENTES EN LOS CORREDORES VIALES NACIONALES RUTA : 3S CUSCO - ABRA LA RAYA, RUTA 28F URUBAMBA - CHINCHEROS - CACHIMAYO, RUTA 34G EL DESCANSO SICHUANI	285117	510.000	Metro	nov/2015	oct/2017								Metro													
			05	Sup	-	2201	1531200 REEMPLAZO DE 12 PUENTES EN LOS CORREDORES VIALES NACIONALES RUTA : 3S CUSCO - ABRA LA RAYA, RUTA 28F URUBAMBA - CHINCHEROS - CACHIMAYO, RUTA 34G EL DESCANSO SICHUANI	285117	510.000	Metro	nov/2015	dic/2017								Supervisión													
2252788 Reemplazo de 14 Puentes en los Corredores Viales Nacionales Ciudad de Dios - Cajamarca Km. 13+663 - Km. 91+230, Chicama - Sausal - Cascas Km. 46+869 - Km. 58+054																																	
			01	Perf	0032	1970	0107522. Estudio De Perfil Reemplazo De 16 Puentes En Los Corredores Viales Nacionales Ciudad De Dios - Cajamarca Km. 13+663 - Km. 91+230, Chicama - Sausal - Cascas Km. 46+869 - Km. 58+054	294315	441.600	Metro	jul/2014	abr/2015						0.900	Estudio	0.050	0.050				0.100	1.000	100.000	2,828,673					
			03	Def	-	2101	Estudio Definitivo para el Reemplazo de 14 Puentes en los Corredores Viales Nacionales Ciudad de Dios - Cajamarca Km. 13+663 - Km. 91+230, Chicama - Sausal - Cascas Km. 46+869 - Km. 58+054	294315	441.600	Metro	nov/2015	oct/2017								0.700	Estudio												
			04	Obra	-	2202	Reemplazo de 14 Puentes en los Corredores Viales Nacionales Ciudad de Dios - Cajamarca Km. 13+663 - Km. 91+230, Chicama - Sausal - Cascas Km. 46+869 - Km. 58+054	294315	441.600	Metro	nov/2015	oct/2017								Metro													
			05	Sup	-	2203	Supervisión del Reemplazo de 14 Puentes en los Corredores Viales Nacionales Ciudad de Dios - Cajamarca Km. 13+663 - Km. 91+230, Chicama - Sausal - Cascas Km. 46+869 - Km. 58+054	294315	441.600	Metro	nov/2015	dic/2017								Supervisión													
2270698 Reemplazo de 12 Puentes en el Corredor Vial Nacional Ciudad de Dios - Cajamarca Km. 97+580 - Km. 173+967																																	
			01	Perf	0033	1971	0107523. Estudio De Perfil Reemplazo De 18 Puentes En El Corredor Viales Nacional Ciudad De Dios - Cajamarca Km. 97+580 - Km. 173+967	296278	333.000	Metro	jul/2014	abr/2015						0.900	Estudio	0.050	0.050				0.100	1.000	100.000	23,366,772					
			03	Def	-	2102	Estudio Definitivo para el Reemplazo de 12 Puentes en el Corredor Vial Nacional Ciudad de Dios - Cajamarca Km. 97+580 - Km. 173+967	296278	333.000	Metro	sep/2015	dic/2016								0.700	Estudio												

Anexo 4.6: Programación y Ejecución de Meta Física - UNIDAD GERENCIAL DE PUENTES E INTERVENCIONES ESPECIALES - Agosto 2015

Tipo Adm. RVN		Tipo y Niv. Int.		Item de Tipo	Proy/Prod	Tramo	Conv/PINV	Meta	Meta Global					Meta Global Financiera				Avance Físico		Meta				Avance de la Meta Física				Avance Total			Presupuesto s/.				
Intervenc	Cod	Cod.	Fase	Sec	SIA	Sec	PF	Finalidad de la Meta	SNIP	Meta Física	Unidad de Medida	Inicio	Fin	N° Contrato	Fecha Contrato	Costo Total Inicial	Costo Total Actual	Logrado a 2013	Logrado a 2014	POI 2015	Unidad de Medida	I Trim	II Trim	Jul	Ago	Logrado 2015 Ene-Ago	A Ago-2015	% A Ago-2015	PIA	PIM	Devengado Ene-Ago				
			04	Obra	-	2208		Reemplazo de 12 Puentes en el Corredor Vial Nacional Ciudad de Dios - Cajamarca Km. 97+580 - Km. 173+967	296278	333.000	Metro	nov/2015	oct/2017								Metro														
			05	Sup	-	2209		Supervisión del Reemplazo de 12 Puentes en el Corredor Vial Nacional Ciudad de Dios - Cajamarca Km. 97+580 - Km. 173+967	296278	333.000	Metro	nov/2015	dic/2017								Metro														
2273346 Reemplazo de 08 Puentes en el Corredor Vial Nacional Ruta PE-1NJ: Lambayeque - Olmos																																			
			01	Perf	-	1974		0107526 Estudio De Perfil Reemplazo De 22 Puentes Ubicados En El Corredor Vial Nacional Ruta Pe - 1nj: Lambayeque - Olmos	303303	176.000	Metro	ago/2014	may/2015					0.900			Estudio	0.050	0.050			0.100	1.000	100.000							
			03	Def	-	2104		Estudio Definitivo para el Reemplazo de 08 Puentes en el Corredor Vial Nacional Ruta PE-1NJ: Lambayeque - Olmos	303303	176.000	Metro	nov/2015	oct/2017								0.700	Estudio													
			04	Obra	-	2216		Reemplazo de 08 Puentes en el Corredor Vial Nacional Ruta PE-1NJ: Lambayeque - Olmos	303303	176.000	Metro	nov/2015	oct/2017								Metro														
			05	Sup	-	2217		Supervisión del Reemplazo de 08 Puentes en el Corredor Vial Nacional Ruta PE-1NJ: Lambayeque - Olmos	303303	176.000	Metro	nov/2015	oct/2017								Supervisión														
2279776 Reemplazo de 17 Puentes en los Corredores Viales Nacionales Ruta, 3S: Km. 1264+900 - Km. 1500+353, Ruta 3SH: Pucará - Asillo																																			
			01	Perf	0036	1976		0107532. Estudio De Perfil Reemplazo De 21 Puentes En Los Corredores Viales Nacionales Ruta: 3s: Km. 1264+900 - Km. 1500+353, Ruta 3sh: Pucará - Asillo	303218	344.800	Metro	feb/2014	jun/2015					0.900			Estudio	0.050	0.050			0.100	1.000	100.000	28,204,243						
			03	Def	-	2106		Estudio Definitivo para el Reemplazo de 17 Puentes en los Corredores Viales Nacionales Ruta, 3S: Km. 1264+900 - Km. 1500+353, Ruta 3SH: Pucará - Asillo	303218	344.800	Metro	dic/2015	oct/2017								0.700	Estudio													
			04	Obra	-	2212		Reemplazo de 17 Puentes en los Corredores Viales Nacionales Ruta, 3S: Km. 1264+900 - Km. 1500+353, Ruta 3SH: Pucará - Asillo	303218	344.800	Metro	dic/2015	oct/2017								Metro														
			05	Sup	-	2213		Supervisión del Reemplazo de 17 Puentes en los Corredores Viales Nacionales Ruta, 3S: Km. 1264+900 - Km. 1500+353, Ruta 3SH: Pucará - Asillo	303218	344.800	Metro	dic/2015	dic/2017								Metro														
2283964 Reemplazo de 16 Puentes ubicados en los Corredores Viales Nacionales Ruta: 1S: Tramo Ica - Dv. Quilca - F																																			
			01	Perf	0685	1965		0107517 Estudio De Perfil Reemplazo De 21 Puentes En Los Corredores Viales Nacionales Ruta 1s: Tramo Ica - Dv. Quilca, Ruta 1sd: Tramo Los Cerillos -	303240	799.100	Metro	oct/2013	jul/2015					0.900			Estudio	0.050	0.050			0.100	1.000	100.000	9,450		9,450				
			03	Def	-	2100		Estudio Definitivo para el Reemplazo de 16 Puentes en los Corredores Viales Nacionales Ruta: 1S: Ica - Dv. Quilca, Ruta 1SD: Los Cerillos - Islay - Mollendo - Ilo - El Pozo, Ruta PE-38: Tacna - Tarata	303240	799.100	Metro	nov/2015	ago/2016								0.600	Estudio													
			04	Obra	-	2214		Reemplazo de 16 Puentes en los Corredores Viales Nacionales Ruta: 1S: Ica - Dv. Quilca, Ruta 1SD: Los Cerillos - Islay - Mollendo - Ilo - El Pozo, Ruta PE-38: Tacna - Tarata	303240	799.100	Metro	nov/2015	oct/2017								Metro														
			05	Sup	-	2215		Supervisión del Reemplazo de 16 Puentes en los Corredores Viales Nacionales Ruta: 1S: Ica - Dv. Quilca, Ruta 1SD: Los Cerillos - Islay - Mollendo - Ilo - El Pozo, Ruta PE-38: Tacna - Tarata	303240	799.100	Metro	nov/2015	dic/2017								Metro														
PIP_0289 Pte. San Francisco y accesos																																			
			01	Perf	-	1215		0076378 Estudio De Perfil Puente San Francisco I Y Accesos (carretera Quinua - San Francisco)		237.500	Metro	feb/2015	mar/2017								1.000	Estudio	0.080	0.020			0.100	0.100	10.000						
			03	Def	-	1641		Estudio Definitivo del Puente San Francisco y Accesos		237.500	Metro	jun/2017	nov/2018								0.800	Estudio													
PIP_0389 Puente Los Pescadores y Accesos																																			
			01	Perf	-	2109		Estudio de Perfil del Puente Los Pescadores y Accesos		100.000	Metro	feb/2015	mar/2017								1.000	Estudio	0.050	0.050			0.100	0.100	10.000						
			03	Def	-	2110		Estudio Definitivo del Puente Los Pescadores y Accesos		100.000	Metro	jun/2017	nov/2018								0.800	Estudio													
SNIP_290964 Reemplazo de 17 Puentes en los Corredores Viales Nacionales Ruta PE-22B: Dv. Tarma - Pte. Railther, Ruta: PE-5S: Pte. Railther - Dv. Salpo y																																			
			01	Perf	0700	1973		0107525 Estudio De Perfil Reemplazo De 20 Puentes Ubicados En Los Corredores Viales Nacionales Ruta 5s: Puente Railther - Salpo, Ruta 3sb: Chupaca - H	290964	354.000	Metro	oct/2014	ago/2015					0.900			Estudio	0.050		0.050			0.100	1.000	100.000	9,450		9,450			
			03	Def	-	2103		Estudio Definitivo para el Reemplazo de 20 Puentes Ubicados En Los Corredores Viales Nacionales Ruta 5s: Puente Railther - Salpo, Ruta 3sb: Chupaca - H	290964	354.000	Metro	dic/2015	oct/2017								0.500	Estudio													
			04	Obra	-	2204		Reemplazo De 20 Puentes Ubicados En Los Corredores Viales Nacionales Ruta 5s: Puente Railther - Salpo, Ruta 3sb: Chupaca - H	290964	335.000	Metro	dic/2015	oct/2017								Metro														



Anexo 4.6: Programación y Ejecución de Meta Física - UNIDAD GERENCIAL DE PUENTES E INTERVENCIONES ESPECIALES - Agosto 2015

Tipo Adm. RVN		Tipo y Niv. Int.		Item de Tipo	Proy/Prod	Tramo	Conv/PINV	Meta	Meta Global					Meta Global Financiera				Avance Físico		Meta				Avance de la Meta Física				Avance Total			Presupuesto s/.				
Intervenc	Cod	Cod.	Fase	Sec SIA	Sec PFI	Finalidad de la Meta			SNIP	Meta Física	Unidad de Medida	Inicio	Fin	N° Contrato	Fecha Contrato	Costo Total Inicial	Costo Total Actual	Logrado a 2013	Logrado 2014	POI 2015	Unidad de Medida	I Trim	II Trim	Jul	Ago	Logrado 2015 Ene-Ago	A Ago-2015	% A Ago-2015	PIA	PIM	Devengado Ene-Ago				
SNIP_292899		Reemplazo de 12 Puentes en el Corredor Vial Nacional Ruta PE-3N: Conococha - Huaraz - Puente Quiroz																													1,986,948				
	01	Perf	0040	1761		0129558. Reemplazo De 14 Puentes En Los Corredores Viales Nacionales Pe-3n: Conococha - Huaraz - Puente Quiroz Y Pe-14: Casma - Huaraz		292899	312.000	Metro	sep/2014	sep/2015						0.900		Estudio	0.050					0.050	0.950	95.000	1,986,948						
	03	Def	-	2107		Estudio Definitivo para el Reemplazo de 13 Puentes en los Corredores Viales Nacionales Ruta, PE-3N: Conococha - Huaraz - Puente Quiroz y Ruta PE-14: Casma - Huaraz		292899	312.000	Metro	dic/2015	oct/2017								0.700	Estudio														
SNIP_303148		Reemplazo de 19 Puentes en el Corredor Vial Nacional Ruta 3S: Km. 1151+095 - Km. 1261+500																														4,656,145			
	01	Perf	0035	1975		0107529. Estudio De Perfil Reemplazo De 21 Puentes En El Corredor Vial Nacional Ruta 3s: Km. 1151+095 - Km. 1261+500		303148	518.000	Metro	abr/2014	jul/2015						0.900		Estudio	0.050		0.050			0.100	1.000	100.000	4,656,145						
	03	Def	-	2105		Estudio Definitivo para el Reemplazo de 19 Puentes en el Corredor Vial Nacional Ruta 3S: Km. 1151+095 - Km. 1261+500		303148	518.000	Metro	dic/2015	oct/2017								0.500	Estudio														
	04	Obra	-	2210		Reemplazo de 19 Puentes en el Corredor Vial Nacional Ruta 3S: Km. 1151+095 - Km. 1261+500		303148	523.000	Metro	dic/2015	oct/2017									Metro														
	05	Sup	-	2211		Supervisión del Reemplazo de 19 Puentes en el Corredor Vial Nacional Ruta 3S: Km. 1151+095 - Km. 1261+500		303148	523.000	Metro	dic/2015	dic/2017									Metro														
Mantenimiento Vial																																122,317,544	121,561,488	36,310,689	
Periodico de la RVN Pavimentada																																4,530,089	1,022,263	61,346	
GI130 Mantenimiento Periódico																																4,530,089	1,022,263	61,346	
	00	Esp	0324	0818		0053491. Estudios Y Expedientes Tecnicos - Evaluar Puntos Criticos Del Tramo: Ingenio Chachapoyas Km. 17 000 Al 39 440			22.440	Kilómetro	dic/2015	jun/2017								0.700	Estudio										360,000				
	00	Esp	0326	0816		0089050. Estudio Evaluacion Y Tratamiento De Taludes Puntos Criticos Carretera El Reposo - Saramirza, Tramo El Reposo - Duran (km. 74 700 Al Km. 74 800)			0.140	Kilómetro	sep/2013	ene/2015	080-2013	ago/13	196,840	196,840	0.200	0.700	0.200	Estudio	0.100					0.100	1.000	100.000	90,089	61,346	61,346				
	32	Mper	0328	0898		0091070. Mantenimiento Periodico Puntos Criticos De La Carretera El Reposo - Saramirza Tramo: El Reposo - Duran (km. 74 700 - Km. 74 800)			0.140	Kilómetro	dic/2015	jun/2017								0.140	Kilómetro										1,800,000				
	33	Smp	0329	0899		0095086. Supervision Del Mantenimiento Periodico Puntos Criticos De La Carretera El Reposo - Saramirza Tramo: El Reposo - Duran (km. 74 700 - Km. 74 800)			0.140	Kilómetro	dic/2015	ago/2017								1.000	Supervision										180,000				
																																250,000			
	31	Emp	0330	1721		0112712. Estudio Para La Evaluacion Del Punto Critico Acostambo Km. 171 000 De La Carretera Huancayo - Imperial - Izcuchaca			1.000	Kilómetro	dic/2015	jun/2017								0.500	Estudio										250,000				
																																1,400,000			
	00	Esp	0323	1031		0053485. Estudios - Evaluacion Y Tratamiento De Sectores Afectados Por Arenamiento En La Carretera Panamericana Sur Sub Tramo Ii Dv. Mancora - Tanaka (km. 488 432 - Km. 583 000)			4.800	Kilómetro	ene/2013	abr/2014	0073-2012-MTC/20	sep/12	142,766	142,766	0.650	0.350		Estudio						1.000	100.000	1,400,000							
	32	Mper	-	1030		0053779 Obra Mantenimiento Periodico - Evaluacion Y Tratamiento De Sectores Afectados Por Arenamiento En La Carretera Panamericana Sur Sub Tramo Ii			4.880	Kilómetro	dic/2015	jun/2017								4.880	Kilómetro														
	33	Smp	-	1032		53966 Supervision Evaluacion Y Tratamiento De Sectores Afectados Por Arenamiento En La Carretera Panamericana Sur Sub Tramo Ii Dv. Marcona - Tanaka			4.800	Kilómetro	dic/2015	ago/2017								4.000	Supervision										200,000				
	00	Esp	0322	0812		0053483. Estudio Para La Solucion Definitiva De Los Puntos Criticos De La Carretera Puente Paucartambo - Oxapampa: Sector: Km. 0 000 - Km. 44 177			45.000	Kilómetro	dic/2015	jun/2017								0.700	Estudio										200,000				
																																	960,917		
	32	Mper	0692	2352		0167961 Mantenimiento Periodico Del Puente Moche Region La Libertad			35.000	Metro	nov/2015	ago/2016									Metro											960,917			
	33	Smp	-	2353		SUPERVISION MANTENIMIENTO PERIODICO DEL PUENTE MOCHE REGION LA LIBERTAD			35.000	Metro	nov/2015	ago/2016									Supervision												250,000		
	00	Esp	0327	1084		0089085. Estudios Y Expedientes Tecnicos - Determinacion De Causas De Fallas Encontradas En La Carretera: Tarma - La Merced - Puente Reither			84.200	Kilómetro	dic/2015	ago/2017										Estudio									250,000				
Puentes																																117,787,455	120,539,225	36,249,344	



Anexo 4.6: Programación y Ejecución de Meta Física - UNIDAD GERENCIAL DE PUENTES E INTERVENCIONES ESPECIALES - Agosto 2015

Tipo Adm. RVN		Tipo y Niv. Int.		Item de Tipo	Proy/Prod	Tramo	Conv/PINV	Meta	Meta Global					Meta Global Financiera				Avance Físico		Meta		Avance de la Meta Física				Avance Total			Presupuesto s/.		
Intervenc	Cod	Cod	Fase	Sec SIA	Sec PFI	Finalidad de la Meta	SNIP	Meta Física	Unidad de Medida	Inicio	Fin	N° Contrato	Fecha Contrato	Costo Total Inicial	Costo Total Actual	Logrado a 2013	Logrado 2014	POI 2015	Unidad de Medida	I Trim	II Trim	Jul	Ago	Logrado 2015 Ene-Ago	A Ago-2015	% A Ago-2015	PIA	PIM	Devengado Ene-Ago		
						0471 2094 0090380 Instalacion De Puentes Modulares		7.000	Puente	abr/2015	nov/2015							7.000	Puente										236,430	207,780	
						0472 2097 0090380 Instalacion De Puentes Modulares		5.000	Puente	sep/2015	ene/2016	096-2015-MTC/20	sep/15					4.000	Puente										812,943		
						0473 2157 0090380 Instalacion De Puentes Modulares		4.000	Puente	nov/2015	ene/2016								Puente										1,917,308	262,151	
						0474 1856 0090380 Instalacion De Puentes Modulares		4.000	Puente	oct/2014	mar/2015	102-2014-MTC/20	oct/14	2,479,028	2,479,028		2.000	3.000	Puente	2.000				2.000	4.000	100.000		1,735,320	1,709,087		
						0475 1988 0090380 Instalacion De Puentes Modulares		13.000	Puente	may/2015	dic/2015	155-2014-MTC/20	dic/14	9,336,259	9,336,259			13.000	Puente										9,336,259	4,261,890	
						0477 2095 0090380 Instalacion De Puentes Modulares		4.000	Puente	oct/2015	dic/2015	032-2015-MTC/20	mar/15	2,995,791	2,995,791			4.000	Puente										5,960,266	3,943,285	
						0478 1818 0090380 Instalacion De Puentes Modulares		8.000	Puente	sep/2014	ene/2016	081-2014-MTC/20	sep/14	2,846,351	2,846,351		1.000	3.000	Puente	3.000				3.000	4.000	50.000		9,289,936	4,548,046		
						0480 2092 0090380 Instalacion De Puentes Modulares		31.000	Puente	nov/2015	abr/2016								Puente										4,322,749	6.000	
						0481 1817 0090380 Instalacion De Puentes Modulares		20.000	Puente	oct/2014	feb/2016	072-2014-MTC/20	ago/14	5,453,000	5,453,000		3.000	11.000	Puente	8.000				8.000	11.000	55.000		12,272,801	7,829,350		
						0482 1701 0090380 Instalacion De Puentes Modulares		1.000	Puente	ago/2015	dic/2015	070-2015-MTC/20	jul/15	878,512	878,512			1.000	Puente										904,342	260,000	
						0681 0377 0090380 Instalacion De Puentes Modulares		3.000	Puente	oct/2015	ene/2016								Puente										653,583		
<b>Total General</b>																													<b>271,982,358</b>	<b>198,575,790</b>	<b>77,160,002</b>

## Anexo 4.6.1: Instalación de Puentes Modulares - Agosto 2015

Item	Descripción	Longitud	Unidad Medida	Logrado 2015 Ene-Jun	Ubicación	Ruta	Fecha Instalac.
<b>(PFIS: 1255) Instalación del Puente Modular</b>							
1	Puente Chucusvalle I (Tramo: Repartición - La Oroya (PE-22) - Pte. Hurochiri (PE-3NA) - Vado Grande	12.190	Metros	1	Ancash	PE-3N	ene-15
2	Puente Quebrada Esperanza (Tramo: Santa - Sihuas - Huacrachuco - Uchiza)	30.480	Metros	1	Huánuco	PE-12A	mar-15
3	Puente Pucayacu (Tramo: Tarapoto - Juanjui)	33.530	Metros	1	San Martín	PE-5N	mar-15
4	Puente Nueva Unida 2 (Tramo: Pte. Wawico - Pte. Nieva - Nuevo Seasme - Saramiriza).	21.340	Metros	1	Amazonas	PE-5NC	abr-15
5	Puente Totorilla (Tramo: Tricapo - Huancavelica)	27.430	Metros	1	Huancavelica	PE-3S	abr-15
6	Puente Tinco (Tramo: Emp. PE-1S - Lunahuana - Chupaca - Emp. 3S (El Tambo)).	12.190	Metros	1	Lima	PE-24	abr-15
7	Puente Parselación (Tramo: El Reposo - Sarameriza)	21.340	Metros	1	Amazonas	PE-5NC	abr-15
8	Puente Santiago 2 (Tramo: Pte. Wawico - Pte. Nieva - Nuevo Seasme - Saramiriza).	18.290	Metros	1	Amazonas	PE-5NC	may-15
9	Puente Yesoracra (Tramo: Santa - Sihuas - Huacrachuco - Uchiza).	15.240	Metros	1	Ancash	PE-14A	may-15
10	Puente Santa Clara (Tramo: Dv. Huayllabamba - Quiches - Tayabamba).	27.430	Metros	1	Ancash	PE-12B	may-15
11	Puente Palca 2 (Tramo: Santa - Sihuas - Huacrachuco - Uchiza).	12.170	Metros	1	Ancash	PE-14A	may-15
12	Puente Cuyuchaca (Tramo: Santa - Sihuas - Huacrachuco - Uchiza).	15.240	Metros	1	Ancash	PE-14A	may-15
13	Puente Pajacuzca (Tramo: Pte. Wawico - Pte. Nieva - Nuevo Seasme - Saramiriza).	27.430	Metros	1	Amazonas	PE-5NC	may-15
14	Puente Aobamba (Tramo: Santa María - Santa Teresa - Central Hidroeléctrica).	60.960	Metros	1	Cusco	PE-3SJ	may-15
15	Puente Huacucani I (Tramo: Emp. PE-1S (Dv. Aplao) - Pte. Molles - Cotahuasi).	15.240	Metros	1	Arequipa	PE-1SL	may-15
16	Puente Huacucani II (Tramo: Emp. PE-1S (Dv. Aplao) - Pte. Molles - Cotahuasi).	15.240	Metros	1	Arequipa	PE-1SL	may-15
17	Puente Aguas Turbias I (Tramo: El Reposo - Sarameriza)	30.480	Metros	1	Amazonas	PE-5NC	may-15
18	Puente La Perla (Tramo: El Reposo - Sarameriza)	18.290	Metros	1	Amazonas	PE-5NC	may-15
19	Puente San Juan (Tramo: El Reposo - Sarameriza)	30.480	Metros	1	Amazonas	PE-5NC	may-15
20	Puente Oda. Santillán (Tramo: Santa - Sihuas - Huacrachuco - Uchiza)	36.580	Metros	1	Huánuco	PE-12A	may-15
21	Puente Chapana (Tramo: El Reposo - Sarameriza)	18.290	Metros	1	Amazonas	PE-5NC	jun-15
22	Puente Kuzu (Tramo: El Reposo - Sarameriza)	18.290	Metros	1	Amazonas	PE-5NC	jun-15
23	Puente Pajacuzca II (Tramo: El Reposo - Saramiriza)	27.430	Metros	1	Amazonas	PE-5NC	jul-15
24	Puente Río Negro (Tramo: Vado Grande - Huancabamba - La Oroya)	15.240	Metros	1	Cajamarca	PE-3N	jul-15
<b>SUB TOTAL DE PUENTES INSTALADOS</b>		<b>560.820</b>	<b>Metros</b>	<b>24</b>			
<b>(PFIS: 1727) Paquete II: Depto. De Amazonas</b>							
1	Puente Shushunga (Tramo: Wawico - Saramiriza - Santa María de Nieva).	21.340	Metros	1	Amazonas	PE-5ND	abr-15
2	Puente Pajuy (Tramo: Wawico - Saramiriza - Santa María de Nieva).	18.290	Metros	1	Amazonas	PE-5ND	may-15
3	Puente Wawico III (Tramo: Wawico - Saramiriza)	15.240	Metros	1	Amazonas	PE-5NC	may-15
4	Puente Nueva Alianza (Tramo: Wawico - Saramiriza - Santa María de Nieva).	18.290	Metros	1	Amazonas	PE-5ND	may-15
5	Puente Kayamaz I (Tramo: Wawico - Saramiriza - Santa María de Nieva).	18.290	Metros	1	Amazonas	PE-5ND	may-15
6	Puente Kayamaz II (Tramo: Wawico - Saramiriza - Santa María de Nieva).	18.290	Metros	1	Amazonas	PE-5ND	may-15
7	Puente Kayamaz III (Tramo: Wawico - Saramiriza - Santa María de Nieva).	18.290	Metros	1	Amazonas	PE-5ND	may-15
8	Puente Kayanza II (Tramo: Wawico - Saramiriza - Santa María de Nieva).	18.290	Metros	1	Amazonas	PE-5ND	may-15
9	Puente Kayanza III (Tramo: Wawico - Saramiriza - Santa María de Nieva).	21.340	Metros	1	Amazonas	PE-5ND	may-15
10	Puente Leyva (Tramo: Wawico - Saramiriza - Santa María de Nieva).	51.820	Metros	1	Amazonas	PE-5ND	may-15
11	Puente Miyantza (Tramo: Wawico - Saramiriza - Santa María de Nieva).	27.430	Metros	1	Amazonas	PE-5ND	may-15
12	Puente Trompis (Tramo: Wawico - Saramiriza - Santa María de Nieva).	21.340	Metros	1	Amazonas	PE-5ND	may-15
13	Puente Urakusa III (Tramo: Wawico - Saramiriza - Santa María de Nieva).	18.290	Metros	1	Amazonas	PE-5ND	may-15
<b>SUB TOTAL DE PUENTES INSTALADOS</b>		<b>286.540</b>	<b>Metros</b>	<b>13</b>			
<b>(PFIS: 1816) Paquete: Departamento de Amazonas.</b>							
1	Puente Tupac Amaru I (Tramo: Wawico - Saramiriza)	21.340	Metros	1	Amazonas	PE-5NC	ene-15
2	Puente Tupac Amaru II (Tramo: Wawico - Santa María de Nieva)	18.290	Metros	1	Amazonas	PE-5ND	ene-15
3	Puente Nuevo Huancabamba (Tramo: Wawico - Santa María de Nieva)	21.340	Metros	1	Amazonas	PE-5ND	ene-15
4	Puente Truquito (Tramo: Wawico - Santa María de Nieva)	18.290	Metros	1	Amazonas	PE-5ND	ene-15
5	Puente Tunanza (Tramo: Wawico - Santa María de Nieva)	27.430	Metros	1	Amazonas	PE-5ND	ene-15
6	Puente Wawico (Tramo: Wawico - Santa María de Nieva)	27.430	Metros	1	Amazonas	PE-5ND	feb-15
7	Puente Nueva Esperanza (Tramo: Wawico - Santa María de Nieva)	21.340	Metros	1	Amazonas	PE-5ND	feb-15
8	Puente Nueva Esperanza 2 (Tramo: Wawico - Santa María de Nieva)	24.380	Metros	1	Amazonas	PE-5ND	feb-15
9	Puente Cusumatac 1 (Tramo: Wawico - Santa María de Nieva)	27.430	Metros	1	Amazonas	PE-5ND	feb-15
10	Puente Cusumatac 2 (Tramo: Wawico - Santa María de Nieva)	33.530	Metros	1	Amazonas	PE-5ND	abr-15
<b>SUB TOTAL DE PUENTES INSTALADOS</b>		<b>240.800</b>	<b>Metros</b>	<b>10</b>			

## Anexo 4.6.1: Instalación de Puentes Modulares - Agosto 2015

Item	Descripción	Longitud	Unidad Medida	Logrado 2015 Ene-Jun	Ubicación	Ruta	Fecha Instalac.
<b>(PFIS: 1817) Paquete: Ruta Nacional 34H - Puno.</b>							
1	Puente Asalaya (Tramo: Huancané - Sandía)	24.380	Metros	1	Puno	PE-34H	ene-15
2	Puente S/N (Tramo: Huancané - Sandía)	51.820	Metros	1	Puno	PE-34H	ene-15
3	Puente Iparo 1 (Tramo: Huancané - Sandía)	30.480	Metros	1	Puno	PE-34H	ene-15
4	Puente Sojayoc (Tramo: Huancané - Sandía)	18.290	Metros	1	Puno	PE-34H	ene-15
5	Puente Huancaluque (Tramo: Huancané - Sandía)	18.290	Metros	1	Puno	PE-34H	ene-15
6	Puente Iparo 2 (Tramo: Huancané - Sandía)	42.670	Metros	1	Puno	PE-34H	ene-15
7	Puente Lifon (Tramo: Huancané - Sandía)	21.340	Metros	1	Puno	PE-34H	feb-15
8	Puente San José (Tramo: Huancané - Sandía)	39.620	Metros	1	Puno	PE-34H	feb-15
<b>SUB TOTAL DE PUENTES INSTALADOS</b>		<b>246.890</b>	<b>Metros</b>	<b>8</b>			
<b>(PFIS: 1818) Paquete: Emp. PE-1N - Huayto - Cahua - Cajatambo - Emp. PE-18</b>							
1	Puente Cahua (Tramo: Emp. PE-1N - Huayto - Cahua - Cajatambo - Emp. PE-18)	51.820	Metros	1	Lima	PE-1NR	ene-15
2	Puente Pamplona (Tramo: Emp. PE-1N - Huayto - Cahua - Cajatambo - Emp. PE-18)	27.430	Metros	1	Lima	PE-1NR	ene-15
3	Puente San José (Emp. PE-1N - Huayto - Cahua - Cajatambo - Emp. PE-18)	39.620	Metros	1	Lima	PE-1NR	ene-15
<b>SUB TOTAL DE PUENTES INSTALADOS</b>		<b>118.870</b>	<b>Metros</b>	<b>3</b>			
<b>(PFIS: 1855) Paquete: Instalación del Puente Huallpachaca</b>							
1	Puente Huallpachaca (Tramo: Inquilpata - Cotabambas)	88.390	Metros	1	Apurímac	PE-3SF	ene-15
<b>SUB TOTAL DE PUENTES INSTALADOS</b>		<b>88.390</b>	<b>Metros</b>	<b>1</b>			
<b>(PFIS: 1856) Paquete: Emp. PE-1S (Dv. Chíncha Alta) - Quilca - Emp. PE-3S (Izcuchaca)</b>							
1	Puente Huachinga (Tramo: Emp. PE-1S (Dv. Chíncha Alta) - Quilca - Emp. PE-3S (Izcuchaca)).	51.820	Metros	1	Ica	PE-26	mar-15
2	Puente Huancho (Tramo: Emp. PE-1S (Dv. Chíncha Alta) - Quilca - Emp. PE-3S (Izcuchaca)).	33.530	Metros	1	Ica	PE-26	mar-15
<b>SUB TOTAL DE PUENTES INSTALADOS</b>		<b>85.350</b>	<b>Metros</b>	<b>2</b>			
<b>(PFIS: 2091) Paquete II Puno: Emp PE-1S - Tacna - Tarata - Capazo - Emp PE-36A - Mazocruz</b>							
1	Puente Challapalca (Tramo: Tacna - Tarata - Capazo - Mazocruz).	48.770	Metros	1	Puno	PE-38	abr-15
2	Puente Chilliculco (Tramo: Tacna - Tarata - Capazo - Mazocruz).	27.430	Metros	1	Puno	PE-38	abr-15
3	Puente Humalso (Tramo: Tacna - Tarata - Capazo - Mazocruz).	18.290	Metros	1	Puno	PE-38	abr-15
4	Puente Rosario (Tramo: Tacna - Tarata - Capazo - Mazocruz).	27.430	Metros	1	Puno	PE-38	abr-15
5	Puente Calaqueña (Tramo: Tacna - Tarata - Capazo - Mazocruz).	70.104	Metros	1	Puno	PE-38	abr-15
6	Puente Santa Rosa (Tramo: Tacna - Tarata - Capazo - Mazocruz).	42.670	Metros	1	Puno	PE-38	abr-15
<b>SUB TOTAL DE PUENTES INSTALADOS</b>		<b>234.694</b>	<b>Metros</b>	<b>6</b>			
<b>(PFIS: 2096) Emp. PE-1S (Dv. San Vicente) - Lunahuana - Chupaca - Emp. PE-3S (El Tambo)</b>							
1	Puente Alis I (Tramo: Emp. PE-1S - Lunahuana - Chupaca - Emp. PE-3S).	12.190	Metros	1	Lima	PE-24	abr-15
2	Puente Huancachi I (Tramo: Emp. PE-1S - Lunahuana - Chupaca - Emp. PE-3S).	12.190	Metros	1	Lima	PE-24	abr-15
3	Puente S/N (Tramo: Emp. PE-1S - Lunahuana - Chupaca - Emp. PE-3S).	21.340	Metros	1	Lima	PE-24	abr-15
4	Puente S/N I (Tramo: Emp. PE-1S - Lunahuana - Chupaca - Emp. PE-3S).	9.140	Metros	1	Lima	PE-24	abr-15
5	Puente S/N I (Tramo: Emp. PE-1S - Lunahuana - Chupaca - Emp. PE-3S).	9.140	Metros	1	Lima	PE-24	abr-15
6	Puente S/N I (Tramo: Emp. PE-1S - Lunahuana - Chupaca - Emp. PE-3S).	9.140	Metros	1	Lima	PE-24	abr-15
7	Puente Tinco de Yauricocha I (Tramo: Morropon - Pacaypampa - Emp. PE-3N).	21.340	Metros	1	Piura	PE-3N	may-15
<b>SUB TOTAL DE PUENTES INSTALADOS</b>		<b>94.480</b>	<b>Metros</b>	<b>7</b>			
<b>(PFIS: 2118) Instalación del Puente Modular Miraflores</b>							
1	Puente Modular Miraflores (Tram: Piura - Santa Ana - Tambogrande)	30.370	Metros	1	Piura	PE-1NP	feb-15
<b>SUB TOTAL DE PUENTES INSTALADOS</b>		<b>30.370</b>	<b>Metros</b>	<b>1</b>			
<b>(PFIS: 2357) Convenio con la MD de Pacaypampa</b>							
1	Puente Vilcas (Tramo: Emp. PE-1S - Lunahuana - Chupaca - Emp. PE-3S).	12.190	Metros	1	Lima	PE-24	abr-15
<b>SUB TOTAL DE PUENTES INSTALADOS</b>		<b>12.190</b>	<b>Metros</b>	<b>1</b>			
<b>(PFIS: 2359) Convenio con Mun. Distrital de Pataz (Tramo: Emp. PE-10B (Pte. Pallar) - Buldibuyo - Huaylillas - Tayabamba (PE-12B) - Huancaspata - Emp. PE-12A (Pte. Mamahuaje).</b>							
1	Puente San Miguel de Chalaco (Tramo: Dv. Tambo Grande - Chulucunas - Morropon - Pacaypampa - Emp. PE-3N).	21.340	Metros	1	Piura	PE-1NL	jun-15
<b>SUB TOTAL DE PUENTES INSTALADOS</b>		<b>21.340</b>	<b>Metros</b>	<b>1</b>			
<b>(PFIS: 2387) Convenio con Ejercito Peruano para la Instalación de Ptes Modulares en el Tramo: Emp. PE-34 (San José) - Massiapo - Isulluma - Boca Limbani - Pta. Carretera</b>							
1	Puente San José 2 (Tramo: Emp. PE-34H - Massiapo - Isulluma - Boca Limbani - Pta. Carretera).	18.000	Metros	1	Puno	PE-34P	jun-15
2	Puente Massiapo (Tramo: Emp. PE-34H - Massiapo - Isulluma - Boca Limbani - Pta. Carretera).	37.000	Metros	1	Puno	PE-34P	jun-15
<b>SUB TOTAL DE PUENTES INSTALADOS</b>		<b>55.000</b>	<b>Metros</b>	<b>2</b>			

## Anexo 4.6.1: Instalación de Puentes Modulares - Agosto 2015

Item	Descripción	Longitud	Unidad Medida	Logrado 2015 Ene-Jun	Ubicación	Ruta	Fecha Instalac.
TOTAL DE PUENTES INSTALADOS				79	Puentes		
				2,075.734	mts		

Anexo 4.7: Programación de Metas Físicas-MTC - OFICINA GENERAL DE PLANEAMIENTO Y PRESUPUESTO - Agosto 2015

Proy/Prod					Meta						Meta Global Financiera				Avance Fisico		Meta		Avance de la Meta Fisica				Avance Total			Presupuesto s/.			
Int	Ci	Tr	Có	Cód. Fase	Sec SIA	Sec PFIS	Finalidad de la Meta	Meta Fisica	Unidad de Medida	Inicio	Fin	N° Contrato	Fecha Contrato	Costo Total Inicial	Costo Total Actual	Logrado a 2013	Logrado 2014	POI 2015	Unidad de Medida	I Trim	II Trim	Jul	Ago	Logrado 2015 Ene-Ago	A Ago-2015	% A Ago-2015	PIA	PIM	Devengado Ene-Ago
RVN NO CONCESIONADA																											2,667,000	3,667,089	1,791,505
Rehabilitación, Mejoramiento y Construcción																											2,667,000	3,667,089	1,791,505
Rehabilitación, Mejoramiento y Construcción																											2,667,000	3,667,089	1,791,505
GI300 Institucional																											2,667,000	3,667,089	1,791,505
Estudios y asesorías																											2,667,000	3,667,089	1,791,505
Planes					-	2020	Elaboración del Modelo de Transporte Terrestre Interurbano de Pasajeros del Perú	1,000	Plan	sep/2014	ago/2015	080-2014-MTC/20	sep/14	958,696	958,696		0.400	0.800	Plan	0.250	0.250			0.500	0.900	90.000			
					-	2021	Mejoramiento de la Logística de la Distribución Urbana de Mercancías en Lima y Callao	1,000	Plan	may/2015	abr/2016	043-2015-MTC/20	may/15	1,995,360	1,995,360			1.000	Plan										
0167					1555	0117759	Planificación En Transporte En La Red Vial Nacional	2,000	Plan	sep/2014	abr/2016							1.800	Plan								2,667,000	3,667,089	1,791,505
<b>Total General</b>																											<b>2,667,000</b>	<b>3,667,089</b>	<b>1,791,505</b>

Anexo 4.8: Programación y Ejecución de Metas Físicas - MTC DIRECCIÓN GENERAL DE CONCESIONES EN TRANSPORTES - Agosto 2015

Proy/Prod		Meta		Meta Global				Meta Global Financiera			Avance Físico		Meta		Avance de la Meta Física				Avance Total			Presupuesto sí.								
Inte	Cod.	Fase	Sec SIA	lec	PF	Finalidad de la Meta	SNIP	Meta Física	Unidad de Medida	Inicio	Fin	N° Contrato	Fecha Contrato	Costo Total Inicial	Costo Total Actual	Logrado a 2013	Logrado 2014	POI 2015	Unidad de Medida	I Trim	II Trim	Jul	Ago	Logrado 2015 Ene-Ago	A Ago-2015	% A Ago-2015	PIA	PIM	Devengado Ene-Ago	
RVN NO CONCESIONADA																														
Rehabilitación, Mejoramiento y Construcción																														
Rehabilitación, Mejoramiento y Construcción																														
2094591 Construcción de la Vía de Evitamiento Urcos																														
Tr. Vía de Evitamiento Urcos																														
04	Obra	0507	0985			0048580 Construcción De La Vía De Evitamiento Urcos	15058	3.880	Kilómetro	may/2014	abr/2015								Kilómetro	3.600	0.280			3.880	3.880	100.000		4,822,710	4,822,709	4,822,709
05	Sup	0508	2181			0144510 Supervisión De La Vía De Evitamiento Urcos			Genérico										Genérico											
		0623	0986			0144510 Supervisión De La Vía De Evitamiento Urcos	15058	4.000	Kilómetro	may/2014	oct/2015								Supervisión									280,752	280,751	
2173121 Longitudinal de La Sierra Norte, Tramo Chola-Cochabamba-Cutervo-Santo Domingo de La Capilla																														
Tr. Chola - Cutervo - Chiple																														
04	Obra	0240	2153			0154024 Rehabilitación Y Mejoramiento Carretera Longitudinal De La Sierra Tramo 2:ciudad De Dios-cajamarca-chiple, Cajamarca-trujillo Y Dv. Chilele-emp. Pe-3n			Genérico										Genérico								352,982,405			
		0517	1604			0118924 Rehabilitación Y Mejoramiento Tramo Cochabamba - Cutervo-Santo Domingo De La Capilla - Chiple	103730	91.400	Kilómetro	oct/2014	nov/2016	CONCESIÓN							Kilómetro	9.140					9.140	9.140	10.000	134,889,600	53,787,841	53,787,841
05	Sup	0241	2076			0001437 Supervisión Y Liquidación De Obras	103730	91.400	Kilómetro	oct/2014	dic/2016								Supervisión								35,881,452			
2233842 Construcción de la Autopista Puno - Juliaca																														
Tr. Autopista Juliaca - Puno																														
03	Def	0511	1122			0112725 Estudios Definitivos Autopista Juliaca - Puno	92806	48.450	Kilómetro	abr/2014	ene/2015	CONCESIÓN							Estudio	1.000					1.000	1.000	100.000	68,021,379	1,249,708	1,249,708
04	Obra	0624	1595			0110915 Autopista Juliaca - Puno	92806	48.450	Kilómetro	jun/2015	dic/2016	CONCESIÓN							Kilómetro									66,767,360		
05	Sup	0641	2182			0115398 Supervisión De La Autopista Juliaca - Puno	92806	48.450	Kilómetro	jun/2015	dic/2016	CONCESIÓN							Supervisión											
2235630 Construcción de la Segunda Calzada de la Carretera Piura - Paita																														
Tr. Piura - Paita																														
04	Obra	0530	2277			0159186 Construcción De La Segunda Calzada De La Carretera Piura-Paita Region Piura			Genérico										Genérico									136,097,256	41,187,500	41,187,500
		0653	2139			0159186 Construcción De La Segunda Calzada De La Carretera Piura-Paita Region Piura	299572	48.000	Kilómetro	ene/2017	oct/2019	CONCESIÓN							Kilómetro											
05	Sup	0670	2304			0164139 Supervisión De La Construcción De La Segunda Calzada De La Carretera Piura - Paita Region Piura	299572	48.000	Kilómetro	ene/2017	oct/2019								Supervisión											
2235631 Construcción de la Segunda Calzada de la Vía de Evitamiento Piura - Carretera Panamericana																														
Tr. Panamericana Norte Km. 988+000 - 1001-924																														
04	Obra	0539	2142			0159187 Construcción De La Segunda Calzada De La Vía De Evitamiento De Piura - Carretera Panamericana Norte Tramo Km 988+000 - Km 1001+924 Region Piur	286270	13.924	Kilómetro	jul/2016	abr/2018	CONCESIÓN							Kilómetro									84,824,017	58,930,709	58,930,709
05	Sup	0669	2314			0164138 Supervisión De La Construcción De La Segunda Calzada De La Vía De Evitamiento De Piura, Region Piura	286270	13.924	Kilómetro	jul/2016	jun/2018	CONCESIÓN							Supervisión											
PIP_0376 Construcción de la Vía de Evitamiento a la Ciudad de Lajas																														
Vía de Evitamiento a la Ciudad de Lajas																														
01	Perf	0058	2030			0141888 Rehabilitación De La Vía De Evitamiento A La Ciudad De Lajas		5.000	Kilómetro	mar/2016	abr/2017								1.000	Estudio							171,652			
RVN CONCESIONADA																														
Rehabilitación, Mejoramiento y Construcción																														
Cofinanciada																														
G1150 RVN Concesionada																														
Proyecto																														
03	Def	0571	1154			0000711 Elaboración De Estudios Definitivos		1.000	Estudio	ene/2012	dic/2021				1.000				Estudio									400,000	18,319,090	14,495,485
99	Otro	0097	1155			0051071 Gestión Y Monitoreo De Proyectos		1.000	Informe	ene/2014	dic/2014								Informe									400,000	1,728,398	1,155,444
Genérico																														
05	Sup	0505	1272			0082459 Seguimiento Y Control De Supervisión - Ositrán		1.000	Supervisión	ene/2015	dic/2015				1.000	1.000			Supervisión											
		0527	2163			0159183 Pagos De Las Valorizaciones De La Supervisión De Las Obras De La Etapa 2 Y 3 De La Red Vial N° 6 Multidepartamental		1.000	Supervisión	ene/2015	dic/2015								Supervisión											
		0528	2164			0159184 Supervisión Obras Nuevas De La Red Vial N° 06 Multidepartamental		1.000	Supervisión	ene/2015	dic/2015								Supervisión											
		0529	2165			0159185 Seguimiento Y Control De La Supervisión Por Ositrán De La Etapa N°3 De La Red Vial N° 06 Multidepartamental		1.000	Supervisión	ene/2015	dic/2015								Supervisión											
IIRSA Norte, Eje Multimodal Amazonas Norte (Paita - Yurimaguas)																														
04	Obra	0099	1022			0052420 Pao Iirsa Norte		2.000	Cuota	mar/2006	feb/2011				3.000				Cuota						3.000	150.000	109,885,572	123,624,099	61,713,779	







Anexo 4.9: Programación y Ejecución de Meta Física - MTC - DGCF/CNSV/PROCURADURIA - Agosto 2015

Proy/Prod				Meta					Meta Global					Meta Global Financiera			Avance Físico		Meta		Avance de la Meta Física				Avance Total			Presupuesto s/.										
Int	Ti	Cd	Fase	Sec SIAF	Sec PFIS	Finalidad de la Meta					SNIP	Meta Física	Unidad de Medida	Inicio	Fin	N° Contrato	Fecha Contrato	Costo Total Inicial	Costo Total Actual	Costo Unitario	Logrado a 2013	Logrado 2014	POI 2015	Unidad de Medida	I Trim	II Trim	Jul	Ago	Logrado 2015 Ene-Ago	A Ago-2015	% A Ago-2015	PIA	PIM	Devengado Ene-Ago				
						RVN NO CONCESIONADA																																
						Rehabilitación, Mejoramiento y Construcción																																
						Rehabilitación, Mejoramiento y Construcción																																
						G1300 Institucional																																
						Estudios y asesorías																																
							0169	1256	0051361 Inventario De La Red Vial Nacional Asfaltada														1.000	Documento														
						G1310 Operación Institucional																																
						Acciones Judiciales y Legales																																
							98 Doc	0001	0632	0000024. Acciones Jurídico-administrativos																												
						<b>Total General</b>																																

Anexo 4.10: Programación y Ejecución de Metas Físicas - UNIDAD GERENCIAL DE DERECHO DE VIA - Agosto 2015

Tipo Adm. RVN		Tip		Meta					Meta Global					Meta Global Financiera				Avance Físico		Meta				Avance de la Meta Física				Avance Total			Presupuesto s/.				
Inte	CT	CC	Cod. Fase	Sec SIA	Sec PFI	Finalidad de la Meta					SNIP	Meta Física	Unidad de Medida	Inicio	Fin	N° Contrato	Fecha Contrato	Costo Total Inicial	Costo Total Actual	Logrado a 2013	Logrado 2014	POI 2015	Unidad de Medida	I Trim	II Trim	Jul	Ago	Logrado 2015 Ene-Ago	A Ago-2015	% A Ago-2015	PIA	PIM	Devengado Ene-Ago		
RVN NO CONCESIONADA																																			
Rehabilitación, Mejoramiento y Construcción																																			
Rehabilitación, Mejoramiento y Construcción																																			
2002060 Rehabilitación y Mejoramiento de Carretera Tingo Maria - Aguaytía - Pucallpa																																			
Tr. Pte. Pumahuasi - Pte. Chino																																			
			06	Pacr	0489	0801	0077844 Pacri Carretera Tingo Maria - Aguaytía - Pucallpa Tramo Puente Pumahuasi - Puente Chino					2434	2.000	Predios Afectados	feb/2009	dic/2015				1.150		0.850	Predios Equivalentes						1.150	57.500			55.812	29.030	
Tr. Pte. Chino - Aguaytía																																			
			06	Pacr	0072	0085	0115581. Pacri Rehabilitación Y Mejoramiento Tramo Puente Chino - aguaytía (sectores Dañados)					2434	21.000	Predios Afectados	jun/2013	dic/2016			3.000	1.800	8.700	Predios Equivalentes						4.800	22.857	228.259	271.259	38.215			
			07	Pma	0561	0087	0147864 Pma Rehabilitación Y Mejoramiento Tramo Puente Chino - aguaytía (sectores Dañados)					2434	1.000	Plan	oct/2014	dic/2016				0.250	0.200	Plan			0.050			0.050	0.300	30.000		101.259	17.105		
			08	Cira	0661	2279	0163030 Cira Rehabilitación Y Mejoramiento Carretera Tingo Maria - Aguaytía - Pucallpa Tramo Puente Chino -aguaytía (sectores Dañados Region Ucayali					2434	1.000	Certificado	jul/2015	dic/2016																43.000	1.241		
Tr. Aguaytía - San Alejandro																																			
			06	Pacr	0070	0091	0012016. Pacri Carretera Tingo Maria - Aguaytía - Pucallpa Tramo Aguaytía San Alejandro					2434	34.000	Predios Afectados	feb/2009	dic/2017				32.300		0.250	Predios Equivalentes						32.300	95.000	20.373	306	306		
Tr. San Alejandro - Neshuya																																			
			06	Pacr	0071	0076	0012036. Pacri Carretera Tingo Maria - Aguaytía - Pucallpa Tramo San Alejandro-neshuya					2434	10.000	Predios Afectados	sep/2008	dic/2016	RD N° 102-2003-MTC/20		369.711	539.422	9.500		0.250	Predios Equivalentes					9.500	95.000	150.529				
2002207 Rehabilitación y Mejoramiento de la Carretera Ingenio-Chachapoyas																																			
Tr. Ingenio-Chachapoyas																																			
			06	Pacr	0680	0023	0067648 Pacri Carretera Ingenio - Chachapoyas, Tramo: Km 17+000 - Km 39+440					3202	88.000	Predios Afectados	feb/2007	dic/2015				82.900		12.000	Predios Equivalentes						82.900	94.205	25.316	14.496			
2002210 Rehabilitación y Mejoramiento de la Carretera Chamaya - Jaen - San Ignacio - Rio Canchis																																			
Tr. Pericos - San Ignacio																																			
			06	Pacr	0075	0114	0061422. Pacri Carretera Tramo Pericos - San Ignacio					8880	154.000	Predios Afectados	mar/2012	dic/2015				30.800	51.750	28.500	Predios Equivalentes					82.550	53.604	500.000	1.148.000	955.530			
			07	Pma	0577	0115	0055745 Pma Perico San Ignacio					8880	1.000	Plan	mar/2012	sep/2015			0.550	0.350	0.150	Plan			0.050		0.050	0.950	95.000		27.550	26.640			
Tr. San Ignacio - Pte. Integración																																			
			06	Pacr	0074	0105	0052415. Pacri Tramo San Ignacio Puente Integración					8880	581.000	Predios Afectados	jul/2011	dic/2015				66.400	167.300	113.150	Predios Equivalentes					233.700	40.224	500.000	180.075	128.665			
2002213 Rehabilitación de la Carretera Tarapoto - Juanjui																																			
Proyecto																																			
			06	Pacr	0515	0122	0055864 Pacri Tarapoto - Juanjui					13860	29.000	Predios Afectados	feb/2008	dic/2015				26.050	2.100	2.500	Predios Equivalentes					28.150	97.069	38.735	6.878				
2002604 Rehabilitación y Mejoramiento de la Carretera Casma-Yautan-Huaraz																																			
Casma - Huaraz																																			
			06	Pacr	0488	0007	0055851 Pacri Casma Huaraz					3286	888.000	Predios Afectados	feb/2006	mar/2015	RD N° 037-2007-MTC/16		2.939.192	8.861.357	753.800	1.500	22.500	Predios Equivalentes					755.300	85.056	66.163	51.340			
2015918 Integración Vial Tacna -La Paz																																			
Tramo I: Km 43+610 - Km 94+000																																			
			06	Pacr	0646	2262	0162150 Pacri Integración Vial Tacna - La Paz Tramo Tacna-la Collpa Km 43+610 - Km 94+000 Region Tacna					1249	1.000	Predios Afectados	ene/2016	dic/2017							Predios Equivalentes							35.815	16.555				
Tramo II: Km 94+000 - Km 146 +180 (Dv. Tripartito)																																			
			06	Pacr	0647	2261	0162147 Pacri Integración Vial Tacna - La Paz Tramo Tacna-la Collpa Km 94+000 - Km 146+180 Region Tacna					1249	1.000	Predios Afectados	ene/2016	dic/2017							Predios Equivalentes							42.424					
Tramo III: Km 146+180 (Dv. Tripartito) - Km 187+404 (Frontera con Bolivia)																																			
			06	Pacr	0655	2276	0162340 Pacri Integración Vial Tacna - La Paz Tramo Tacna-la Collpa Km 146+180-km 187+404 Region Tacna					1249	1.000	Predios Afectados	ene/2016	dic/2017							Predios Equivalentes							84.500	5.005				
2015973 Rehabilitación y Mejoramiento de la Carretera Juanjui - Tocache																																			
Tr. Juanjui - Campanilla																																			
			06	Pacr	0516	0219	0061423 Pacri Carretera Tramo Juanjui - Campanilla					2794	31.000	Predios Afectados	mar/2012	dic/2015	RD N° 189-2011-MTC/16		466.995	2.334.976	27.800	0.400	105.750	Predios Equivalentes					28.200	90.968	140.000	94.779			
			07	Pma	-	0220	0055744 Pma Tr. Campanilla Juanjui					2794	1.000	Plan	abr/2012	dic/2014			0.700	0.300		Plan					1.000	100.000							
Tr. Campanilla - Perlamayo - La Polvora - Pizarón - Pizana																																			
			06	Pacr	0704	1863	0170410 Pacri Rehabilitación Y Mejoramiento De La Carretera Juanjui Tocache Tramo Campanilla - Perlamayo - Pizarón - La Polvora - Pizana Region San Ma						1.000	Predios Afectados	jul/2015	dic/2018							Predios Equivalentes								80.000	15.162			
Tr. Pizana - Tocache																																			
			06	Pacr	0439	0211	0055748 Pacri Carretera Juanjui-tocache, Tr. Tocache - Pizana					2794	193.000	Predios Afectados	mar/2012	dic/2017	RD N° 027-2010-MTC/16		3.009.679	4.514.518	38.600	48.000	54.000	Predios Equivalentes					86.600	44.870	463.897	333.378			













Anexo 4.10: Programación y Ejecución de Metas Físicas - UNIDAD GERENCIAL DE DERECHO DE VIA - Agosto 2015

Tipo Adm. RVN		Meta					Meta Global				Meta Global Financiera				Avance Físico		Meta		Avance de la Meta Física				Avance Total			Presupuesto s/									
Inte	CT	Cod. Fase	Sec SIA	Rec PFI	Finalidad de la Meta					SNIP	Meta Física	Unidad de Medida	Inicio	Fin	N° Contrato	Fecha Contrato	Costo Total Inicial	Costo Total Actual	Logrado a 2013	Logrado 2014	POI 2015	Unidad de Medida	I Trim	II Trim	Jul	Ago	Logrado 2015 Ene-Ago	A Ago-2015	% A Ago-2015	PIA	PIM	Devegado Ene-Ago			
					Rehabilitación y Mejoramiento de la Carretera Emp. R01N Río Seco - El Ahorcado - Emp. R016 Sayan																											246,730	99,872		
					Tr. Emp. PE-1N (Ov. Río Seco) - El Ahorcado - Sta. Rosa - Emp. PE-18 (Dv. Sayan)																											246,730	99,872		
				06	Pacr	0565	1052	0066068 Pacri Carretera Emp. R01N Río Seco - El Ahorcado - Emp. R016 Sayan					34473	215.000	Predios Afectados	feb/2012	dic/2015			25.400	3.000	92.600	Predios Equivalentes							28.400	13.209		196,780	50.691	
				07	Pma	0582	1055	0102206 Pma Carretera Emp. R01N Río Seco - El Ahorcado - Emp. R016 Sayan					34473	1.000	Plan	jun/2012	dic/2015			0.400		0.600	Plan		0.500			0.500	0.900	90.000		49,950	49,181		
					Rehabilitación y Mejoramiento De La Carretera Yauri-negromayo-oscollo-imata, Tramo Dv. Imata																											579,900	299,873	74,510	
					Tr. Dv. Imata - Oscollo - Negromayo																											579,900	299,873	74,510	
				06	Pacr	0223	1046	0077842. Pacri Carretera Yauri - Negromayo - Oscollo - Imata Tramo Dv. Imata - Oscollo - Negromayo					116092	32.000	Predios Afectados	jul/2012	dic/2016	RD N° 087-2012-MTC/16	628,591	2,200,070	4.600	0.800	25.800	Predios Equivalentes					5.400	16.875	500.000	148,000	47,878		
				07	Pma	0224	1047	0099112. Pma Carretera Yauri - Negromayo - Oscollo - Imata Tramo Dv. Imata - Oscollo - Negromayo					116092	1.773.000	Plan	ago/2012	mar/2015			0.300	0.200	0.250	Plan					0.500	0.028	79.900	151,873	26,633			
					Construcción de la Ampliación de una Segunda Calzada del Tramo Dv. Aeropuerto Pucallpa-cementerio Jardín del buen recuerdo																											43,340	107,300	3,458	
					Tr. Dv. Aeropuerto Pucallpa - Cementerio Jardín del Buen Recuerdo																											43,340	107,300	3,458	
				06	Pacr	0695	0102	0012005 Pacri Ampliación De La Segunda Calzada Del Tramo Dv. Aeropuerto Pucallpa-cementerio Jardín Del Buen Recuerdo					128445	7.000	Predios Afectados	ene/2013	dic/2015					6.650	Predios Equivalentes											92,800	3,393
				07	Pma	0227	1809	0102208. Pma Ampliación De La Segunda Calzada Del Tramo Dv. Aeropuerto Pucallpa-cementerio Jardín Del Buen Recuerdo							Genérico								Genérico									43,340	14,500	65	
				07	Pma	0581	0103	0102208 Pma Ampliación De La Segunda Calzada Del Tramo Dv. Aeropuerto Pucallpa-cementerio Jardín Del Buen Recuerdo					128445	47.000	Plan	ene/2013	may/2015					0.500	Plan												
					Construcción del Nuevo Puesto Pisac y accesos																													3,250	
					Pte. Pisac																												3,250		
				07	Pma	0607	1247	0099350 Pma Puesto Pisac Y Accesos					179429	1.000	Plan	oct/2012	dic/2015			0.750	0.050	0.200	Plan							0.800	80.000		3,250		
					Mejoramiento de la Carretera Rodríguez De Mendoza - Empalme Ruta Pe-5n La Calzada, Tramo Selva Alegre-Empalme Ruta Pe-5n La Calzada																												283,300	105,723	
					Tr. Selva Alegre-Empalme Ruta N° PE-5N (La Calzada)																												283,300	105,723	
				06	Pacr	0487	1321	0146015 Mejoramiento De La Carretera Rodríguez De Mendoza Tramo Selva Alegre - La Calzada					107953	52.000	Predios Afectados	may/2013	oct/2016				7.000	4.000	Predios Equivalentes					7.000	13.462		155,000	83,130			
				07	Pma	0541	1322	0147394 Pma Mejoramiento De La Carretera Rodríguez De Mendoza Tramo Selva Alegre - La Calzada					107953	1.000	Plan	feb/2013	dic/2016					0.200	Plan		0.350			0.350	0.350	35.000		128,300	22,593		
					Rehabilitación y Mejoramiento de la Carretera Imperial - Pampas																												1,180,306	299,400	75,859
					Tr. Imperial - Pampas																												1,180,306	299,400	75,859
				06	Pacr	0238	1820	0133882. Pacri Rehabilitación Y Mejoramiento Carretera Imperial Pampas					73078	74.000	Predios Afectados	nov/2014	nov/2017				12.000	26.800	Predios Equivalentes					12.000	16.216	300.000	105,000	54,922			
				07	Pma	0237	1811	0133042. Pma Rehabilitación Y Mejoramiento Carretera Imperial Pampas					73078	1.000	Plan	jul/2014	nov/2017			0.050	0.300	Plan		0.200			0.200	0.250	25.000	880,306	194,400	20,937			
					Mejoramiento y Rehabilitación de la carretera Mazamari - Pangoa - Cubantía																												82,000	7,030	
					Tr. Mazamari - Pangoa - Cubantía																												82,000	7,030	
				06	Pacr	0689	2291	0166234 Pacri Mejoramiento De La Carretera Satipo Mazamari-pangoa-cubantía Region Junin					8669	1.000	Predios Afectados	ago/2015	nov/2018						Predios Equivalentes										82,000	7,030	
					Longitudinal de La Sierra Norte, Tramo Chota-Cochabamba-Cutervo-Santo Domingo de La Capilla-Chiple																												3,956,179	2,915,440	684,938
					Tr. Chota - Cutervo - Chiple																												3,956,179	2,915,440	684,938
				06	Pacr	0242	1850	0135482. Pacri Longitudinal De La Sierra Norte, Tramo Cochabamba-cutervo Santo Domingo De La Capilla -chiple					103730	1.065.000	Predios Afectados	feb/2014	dic/2017			117.000	135.000	Predios Equivalentes		10.000			10.000	127.000	11.925	3,956,179	2,915,440	684,938			
					Mejoramiento de la carretera Oyon - Ambo																												480,000	133,633	
					Tr. Oyon - Ambo																												480,000	133,633	
				06	Pacr	0562	2027	0136123 Pacri Carretera Oyon - Ambo					116051	159.000	Predios Afectados	ago/2014	oct/2016				6.000	20.000	Predios Equivalentes					6.000	3.774		480,000	133,633			
					Rehabilitación y mejoramiento de la carretera Dv. Negromayo - Occuro - Pallpala - Dv. Yauri																												212,129	101,544	
					Tr. Dv. Negromayo - Occuro - Pallpala - Dv. Yauri																												212,129	101,544	
				06	Pacr	0566	2068	0156211 Pacri Rehabilitación Y Mejoramiento Carretera Dv. Negromayo - Occuro - Pallpala - Dv. Yauri					142861	15.000	Predios Afectados	dic/2014	may/2017				10.000	36.650	Predios Equivalentes					10.000	66.667		145,000	88,371			
				07	Pma	0579	2064	0147312 Pma Rehabilitación Y Mejoramiento De La Carretera Dv. Negromayo - Occuro - Pallpala - Dv. Yauri					142861	1.000	Plan	oct/2014	sep/2016					0.100	Plan		0.100			0.100	0.100	10.000		67,129	13,173		

Anexo 4.10: Programación y Ejecución de Metas Físicas - UNIDAD GERENCIAL DE DERECHO DE VIA - Agosto 2015

Tipo Adm. RVN		Meta					Meta Global					Meta Global Financiera				Avance Físico		Meta				Avance de la Meta Física				Avance Total			Presupuesto s/.		
Inte	CT	Cod.	Fase	Sec SIA	Rec PFI	Finalidad de la Meta	SNIP	Meta Física	Unidad de Medida	Inicio	Fin	N° Contrato	Fecha Contrato	Costo Total Inicial	Costo Total Actual	Logrado a 2013	Logrado 2014	POI 2015	Unidad de Medida	I Trim	II Trim	Jul	Ago	Logrado 2015 Ene-Ago	A Ago-2015	% A Ago-2015	PIA	PIM	Devengado Ene-Ago		
		2234988				Rehabilitación y mejoramiento de la carretera Pallasca - Mollepatá - Mollebamba - Santiago de Chuco - Cachimadán - Mollepatá																									
			06	Pacr	0716	2390	0179617	Pacri Rehabilitación Y Mejoramiento Tramo Santiago De Chuco-cachimadán-mollepatá Region La Libertad	86897	1.000	Predios Afectados	sep/2015	dic/2017																		
						Mantenimiento Vial																									
						Operación Derecho Via																									
						GI200 Operaciones																									
						Derecho de Via																									
						DerVia	2119	Autorización y Supervisión para el Uso del Derecho de Via	126.000	Resol. Notificada	ene/2015	dic/2015						126.000	Resol. Notificada	16.000	13.000	4.000	12.000	45.000	45.000	35.714					
						RVN CONCESIONADA																									
						Rehabilitación, Mejoramiento y Construcción																									
						Cofinanciada																									
						GI150 RVN Concesionada																									
						IRRSA Norte, Eje Multimodal Amazonas Norte (Paíta - Yurimaguas)																									
						06 Pacr	0124	0053818. Pacri Irsra Norte	822.000	Predios Afectados	jul/2008	dic/2017																			
						IRRSA Sur, Tramo 1 del Corredor Vial Interoceánico Sur (Marcona - Urcos)																									
						06 Pacr	0117	0052396. Pacri Irsra Sur, Tr 2, 3 Y 4	5.505.000	Predios Afectados	abr/2007	dic/2017																			
						09 Lint	0118	0052398. Pacri Liberación De Interferencias Irsra Sur	1.000	Predios Afectados	abr/2009	dic/2017																			
						IRRSA Sur, Tramo 5 del Corredor Vial Interoceánico Sur (Matarani - Azangaro / Ilo - Juliaca)																									
						06 Pacr	0116	0052395. Pacri Irsra Sur, Tr 1 Y 5	135.000	Predios Afectados	mar/2009	dic/2016																			
						Tramo Empalme 1B - Buenos Aires - Canchaque (Programa Costa Sierra)																									
						06 Pacr	0114	0052389. Pacri Buenos Aires Canchaque	213.000	Predios Afectados	sep/2008	dic/2015																			
						Tramo Nuevo Mocupe - Cayalti - Oyotún (Programa Costa Sierra)																									
						06 Pacr	0120	0052402. Pacri Nuevo Mocupe Cayalti	158.000	Predios Afectados	oct/2009	dic/2016																			
						Tramo Ovalo Chancay / Dv Variante Pasamayo - Huaral - Acos (Programa Costa Sierra)																									
						06 Pacr	0115	0052394. Pacri Huaral Acos	507.000	Predios Afectados	oct/2009	dic/2017																			
						Autofinanciadas																									
						GI150 RVN Concesionada																									
						Autopista El Sol (Trujillo - Chiclayo - Piura - Sullana)																									
						06 Pacr	0113	0052383. Pacri Autopista El Sol - Trujillo	1.773.000	Predios Afectados	jun/2009	dic/2018																			
						IRRSA Centro, Tramo 2 (Pte. Ricardo Palma - La Oroya - Huancayo y La Oroya - Dv. Cerro de Pasco)																									
						06 Pacr	0123	0052416. Pacri Tramo 2 De Irsra Centro Puente Ricardo Palma-la Oroya T La Oroya-dv Cerro De Pasco	124.000	Predios Afectados	feb/2012	dic/2017																			
						Red Vial N° 4, Tramo Pativilca - Chimbote - Trujillo																									
						06 Pacr	0119	0052399. Pacri Liberación Del Area De Concesion Y Adquisicion Del Derecho De Via Red Vial 4	778.000	Predios Afectados	jun/2009	dic/2017																			
						Red Vial N° 5, Tramo Ancon - Huacho - Pativilca																									
						06 Pacr	0125	0106294. Pacri Red Vial N° 5 Tramo Ancon - Huacho - Pativilca De La Carretera Panamericana Norte	538.000	Predios Afectados	jun/2013	dic/2017																			
						Red Vial N° 6, Tramo Puente Pucusana - Cerro Azul - Ica																									
						06 Pacr	0122	0052406. Pacri Red Vial N° 06	852.000	Predios Afectados	mar/2007	dic/2017																			
						Tramo Vial Dv. Quilca - Dv. Arequipa (Repartición) - Dv. Matarani - Dv. Moquegua - Dv. Ilo - Tacna - La																									
						06 Pacr	0121	0052403. Pacri Panamericana Sur, Ica - Frontera Con Chile	1.000	Predios Afectados	ago/2012	dic/2017																			
						<b>Total General</b>																									

## Anexo 5: Programación y Ejecución de Metas Físicas: Estudios Terminados Ago 2015

Tipo de Estudio	META 2015			LONGITUD					TERMINADOS			LONGITUD				
	N° Contrato	N° Convenio	TOTAL	Contrato	Convenio	TOTAL (Km)	TOTAL (m)	TOTAL (unid)	N° Contrato	N° Convenio	TOTAL	Contrato	Convenio	TOTAL (Km)	TOTAL (m)	TOTAL (unid)
<b>ESTUDIOS DE CONSERVACION</b>	<b>1</b>	<b>-</b>	<b>1</b>			<b>50 Km.</b>	<b>0 m.</b>		<b>2</b>	<b>-</b>	<b>2</b>			<b>50.14 Km.</b>	<b>0 m.</b>	<b>0 unid.</b>
<b>Estudio de Mantenimiento Periódico</b>	<b>1</b>	<b>-</b>	<b>1</b>			<b>50 Km.</b>	<b>0 m.</b>		<b>2</b>	<b>-</b>	<b>2</b>			<b>50.14 Km.</b>	<b>0 m.</b>	
Carreteras	1	-	1	50 Km.	0 Km.	50 Km.			2	-	2	50.14 Km.	0 Km.	50.14 Km.		
Puentes	-	-	-	0 m.	0 m.		0 m.		-	-	-	0 m.	0 m.		0 m.	
<b>ESTUDIOS DE PRE-INVERSION PUBLICA</b>	<b>19</b>	<b>4</b>	<b>23</b>			<b>2,275 Km.</b>	<b>338 m.</b>	<b>2 unid.</b>	<b>24</b>	<b>3</b>	<b>27</b>			<b>966.50 Km.</b>	<b>2,967 m.</b>	<b>0 unid.</b>
<b>Perfil</b>	<b>18</b>	<b>-</b>	<b>18</b>			<b>1,912 Km.</b>	<b>338 m.</b>	<b>2 unid.</b>	<b>23</b>	<b>2</b>	<b>25</b>			<b>930.10 Km.</b>	<b>2,967 m.</b>	<b>0 unid.</b>
Carreteras solución definitiva	14	-	14	1,912 Km.	0 Km.	1,912 Km.			7	1	8	922 Km.	8 Km.	930.10 Km.		
Carreteras solución básica	14	1	15	6,049 Km.	573 Km.	6,622 Km.			9	1	10	3,102 Km.	546 Km.	3,647.79 Km.	0 m.	
Puentes	2	-	2	338 m.	0 m.		338 m.		7	-	7	2,967 m.	0 m.		2,967 m.	
Peajes	2	-	2	2 unid.				2 unid.	-	-	-			0.00 Km.		0 unid.
<b>Factibilidad</b>	<b>1</b>	<b>4</b>	<b>5</b>			<b>363 Km.</b>	<b>0 m.</b>		<b>1</b>	<b>1</b>	<b>2</b>			<b>36.40 Km.</b>	<b>0 m.</b>	
Carreteras	1	4	5	31 Km.	332 Km.	363 Km.			1	1	2	31 Km.	5 Km.	36.40 Km.		
Puentes	-	-	-	0 m.	0 m.		0 m.		-	-	-	0 m.	0 m.		0 m.	
<b>ESTUDIOS DE INVERSION PUBLICA</b>	<b>16</b>	<b>9</b>	<b>25</b>			<b>318 Km.</b>	<b>192 m.</b>		<b>2</b>	<b>3</b>	<b>5</b>			<b>109.26 Km.</b>	<b>140 m.</b>	
<b>Estudio Definitivo</b>	<b>16</b>	<b>9</b>	<b>25</b>			<b>318 Km.</b>	<b>192 m.</b>		<b>2</b>	<b>3</b>	<b>5</b>			<b>109.26 Km.</b>	<b>140 m.</b>	
Carreteras	9	8	17	318 Km.	0 Km.	318 Km.			1	2	3	62.90 Km.	46 Km.	109.26 Km.		
Puentes	7	1	8	192 m.	0 m.		192 m.		1	1	2	100 m.	40 m.		140 m.	
Tunel	-	-	-	0 m.	0 m.		0 m.		-	-	-	0 m.	0 m.		0 m.	
<b>TOTAL</b>	<b>36</b>	<b>13</b>	<b>49</b>			<b>2,643 Km.</b>	<b>530 m.</b>	<b>2 unid.</b>	<b>28</b>	<b>6</b>	<b>34</b>			<b>1,125.90 Km.</b>	<b>3,107 m.</b>	<b>0 unid.</b>

## Anexo 5.1: Estudios de MANTENIMIENTO PERIÓDICO Terminados Ago 2015

Act/Proy Componente Finalidad Conv/Pfis				Meta Global		Meta Producción							Documento de Finalización	
Código Desc	Sec. SIAF	Sec. PFIS	Finalidad de la Meta	Meta	UM Meta	Logrado Total	Unidad de Medida	Logrado 2013	Logrado 2014	Logrado 2015	Inicio	Fin		Nro. Dias
3000131 Camino Nacional Con Mantenimiento Vial														
5001434 Mantenimiento Periódico de la Red Vial Nacional Pavimentada														
	PFIS													
	0326	0816	0089050. Estudio Evaluacion Y Tratamiento De Taludes Puntos Criticos Carretera El Reposo - Saramiriza, Tramo El Reposo - Duran (km. 74 700 Al Km. 74 800)	0.14	Kilómetro	1.00	Estudio	0.200	0.700	0.100	15/sep/13	15/ene/15	487	RD N° 022-2015-MTC/20 (15.Ene.15).
		0458	0054613 Mantenimiento Periodico De La Carretera Capazo - Mazocruz	50.00	Kilómetro	1.00	Estudio	0.150	0.200	0.050	01/feb/11	26/jun/15	1,606	RD N° 525-2015-MTC/20 (26.Jun.15).

Carreteras **50.14** Km.  
Puentes **0.00** mts.

Anexo 5.2: Estudios de PERFIL Terminados Ago 2015

Codigo Descripcion	Sec. SIAF	Sec. PFIS	Act/Proy	Componente	Finalidad	Conv/Pfis	Meta Global			Meta Producción					Documento de Finalización		
							Cod. SNIP	Meta	UM Meta	Logrado Total	Unidad de Medida	Logrado 2013	Logrado 2014	Logrado 2015		Inicio	Fin
UGE																	
2001621 Estudios de Pre-Inversion																	
6000032 Estudios de Pre-Inversión																	
044 CC N° 020-2012-MTC/20 GR Moquegua																	
		1387			Estudio de Preinversión a Nivel de Perfil de la Via de Evitamiento Chen Chen - Mama Rosa (Moquegua)		8.00	Kilómetro	1.00	Estudio		0.750	0.250	28/dic/13	18/jun/15	537	RD N° 496-2015-MTC/20 (18.Jun.15).
6000046 Estudios de Perfiles																	
		0805			50551 Estudio De Perfil Intercambio Vial Salaverry		1.50	Kilómetro	1.00	Estudio		0.250	0.550	20/mar/12	28/abr/15	1,134	RD N° 296-2015-MTC/20 (28.Abr.15)
		1099			0073470 Estudio De Preinversion A Nivel De Perfil De La Carretera Panamericana Norte Tramo: Pativilca - Puente Santa		357.70	Kilómetro	1.00	Estudio		0.500	0.500	23/jul/14	24/mar/15	244	RD N° 620-2015-MTC/20 con Viabilidad del 24.Mar.15.
		0017	0824		0050535. Estudio De Perfil De Carretera Acos-huayllay		87.70	Kilómetro	1.00	Estudio		0.400	0.600	25/jul/14	02/jun/15	312	RD N° 434-2015-MTC/20 (02.Jun.15).
		0026	0806		0089018. Estudio De Perfil Cusco - Urubamba		63.00	Kilómetro	1.00	Estudio		0.900	0.100	15/ene/14	27/may/15	497	RD N° 402-2015-MTC/20 (27.May.15).
		0041	1039		0132475. Rehabilitacion De Carretera Dv. Conococha Emp Rutas (pe-1n Y Pe-16) - Conococha - Catac - Huaraz - Caraz		265.20	Kilómetro	1.00	Estudio		0.700	0.300	01/dic/13	30/jul/15	606	RD N° 697-2015-MTC/20 (30.Jul.15)
		0042	1666		0132476. Rehabilitacion De Carretera Chiquintirca San Antonio Santa Rosa-empalme Pe-28b (san Francisco)		132.00	Kilómetro	1.00	Estudio		0.900	0.100	01/mar/14	10/mar/15	374	RD N° 144-2015-MTC/20 (10.Mar.15).
		0043	1110		0132477. Rehabilitacion De Via De Evitamiento Tumbes	22422	15.00	Kilómetro	1.00	Estudio		0.650	0.350	20/feb/14	07/may/15	441	RD N° 335-2015-MTC/20 (07.May.15).
UGC																	
6000046 Estudios de Perfiles																	
060 CCI N° 001-2014-MTC/20 (31.Ene.14) Minera Xtrata Las Bambas S.A.																	
		1836			Estudio de Preinversión a Nivel de Perfil Emp. PE-3S (Dv. Abancay) - Chuquibambilla - Dv. Chalhahuacho - Santo Tomas - Velille - Yauri - Hector Tejada - Emp. PE-3S (Ayaviri) por Niveles de Servicio	2284485	546.00	Kilómetro	1.00	Estudio		0.230	0.770	23/abr/14	13/jul/15	446	RD N° 612-2015-MTC/20 (13.Jul.15).
PFIS																	
		0020	1363		0076311. Estudio De Perfil Mejoramiento De La Carretera Emp. Pe-3s(mollepuquio) - Chinchaypujio - Cotabambas - Tambobamba - Chalhahuacho	2285730	250.00	Kilómetro	1.00	Estudio		0.220	0.500	16/ago/13	17/jul/15	700	RD N° 640-2015-MTC/20 (17.Jul.15).
		0023	1366		0076387. Estudio De Perfil Mejoramiento De La Carretera Dv. Humajalso - Desaguadero Y Tacna - Tarata - Capazo - Mazocruz	2283597	412.00	Kilómetro	1.00	Estudio		0.420	0.330	08/feb/13	09/jul/15	881	RD N° 603-2015-MTC/20 (09.Jul.15).
		0027	1367		0089019. Estudio De Perfil Mejoramiento De La Carretera Emp. Pe-3s (andahuaylas) - Pampachiri - Emp. Pe-30a (Negromayo).	2266061	180.00	Kilómetro	1.00	Estudio		0.320	0.430	11/feb/13	24/abr/15	802	RD N° 0291-2015-MTC/20 (24.Abr.15).
		0028	1304		0099088. Estudio De Perfil De La Carretera Emp. Pe 3n (laguna Sausacocha)-puente Pallar-chagual-tayabamba- puente Huacrachuco Y Los Ramales Puente Pallar-calemar Y Tayabamba-quiches-emp. Pe-12a (dv Sihuas)	2287191	597.00	Kilómetro	1.00	Estudio		0.320	0.430	28/oct/13	24/jul/15	634	Informe Técnico N° 841-2015-MTC/09.02 (24.Jul.15)
		0038	1645		0117258. Mejoramiento Carretera Emp. Pe-34b (rosario) -carlos Gutierrez-cruce-ro- quiscupunco-baltimore-ananea-cojata-vilque Chico-emp Pe-34i (coasia)	2269109	230.00	Kilómetro	1.00	Estudio		0.230	0.520	14/oct/13	15/may/15	578	RD N° 371-2015-MTC/20 (15.May.15).
		0060	1704		0152382. Mejoramiento De La Carretera Cutervo - Socota - San Andres - Santo Tomas - Pimpingos - Cuyca	2275904	137.79	Kilometro	1.00	Estudio		0.700	0.300	01/abr/14	25/may/15	419	RD N° 395-2015-MTC/20 (25.May.15).
		0061	1648		0152386. Mejoramiento De La Carretera Emp. Ar-105( Acoy)-andamayo-viraco-dv. Machahuay-andagua-ayo-huambo-cabanaconde-chivay-vizcachane-emp. Pe-34a (dv. Vizcachane)	2267190	410.00	Kilómetro	1.00	Estudio		0.750	0.250	01/feb/14	05/may/15	458	RD N° 0321-2015-MTC/20 (05.May.15).

## Anexo 5.2: Estudios de PERFIL Terminados Ago 2015

Código Descripción	Sec. SIAF	Sec. PFIS	Act/Proy Componente Finalidad Conv/Pfis	Meta Global			Meta Producción							Documento de Finalización		
				Cod. SNIP	Meta	UM Meta	Logrado Total	Unidad de Medida	Logrado 2013	Logrado 2014	Logrado 2015	Inicio	Fin		Nro. Dias	
	0062	1798	0152387. Mejoramiento De La Carretera Emp. Pe-04b - Sondor - Socchabamba - Vado Grande	2279767	395.00	Kilómetro	1.00	Estudio			0.230	0.770	15/jul/14	05/jul/15	355	RD N° 586-2015-MTC/20 (07.Jul.15).
	0064	1663	0152389. Mejoramiento De La Carretera Emp. Pe-1s (dv. Aplao)-corire-aplao-chuquibamba-arma-cotahuasi-charcana-accopampa-dv.sayla-pampachacra-ushua-oyoyo-dv. Sequello-marcabamba-emp-pe-32c (pausa) -maran	2278195	490.00	Kilómetro	1.00	Estudio			0.750	0.250	23/dic/13	30/jun/15	554	RD N° 537-2015-MTC/20 (30.Jun.15).
UGPeIE																
6000032 Estudios de Pre-Inversión																
		1974	0107526 Estudio De Perfil Reemplazo De 22 Puentes Ubicados En El Corredor Vial Nacional Ruta Pe - 1nj: Lambayeque - Olmos	303303	176.00	Metro	1.00	Estudio			0.900	0.100	02/ago/14	11/may/15	282	Aprobado con Informe Técnico N° 509-2015-MTC/09.02.
6000046 Estudios de Perfiles																
	0032	1970	0107522. Estudio De Perfil Reemplazo De 16 Puentes En Los Corredores Viales Nacionales Ciudad De Dios - Cajamarca Km. 13+663 - Km. 91+230, Chicama - Sausal Cascas Km. 46+869 - 58+054	294315	441.60	Metro	1.00	Estudio			0.900	0.100	02/jul/14	28/abr/15	300	Aprobado con Informe Técnico N° 455-2015-MTC/09.02.
	0033	1971	0107523. Estudio De Perfil Reemplazo De 18 Puentes En El Corredor Viales Nacional Ciudad De Dios - Cajamarca Km. 97+580 - Km. 173+967	296278	333.00	Metro	1.00	Estudio			0.900	0.100	02/jul/14	29/abr/15	301	Aprobado con Informe Técnico N° 459-2015-MTC/09.02.
	0035	1975	0107529. Estudio De Perfil Reemplazo De 21 Puentes En El Corredor Vial Nacional Ruta 3s: Km. 1151+095 - Km. 1261+500	303148	518.00	Metro	1.00	Estudio			0.900	0.100	02/abr/14	03/jul/15	457	Aprobado con Informe Técnico N° 736-2015-MTC/20 (03.Jul.15).
	0036	1976	0107532. Estudio De Perfil Reemplazo De 21 Puentes En Los Corredores Viales Nacionales Ruta: 3s: Km. 1264+900 - Km. 1500+353, Ruta 3sh: Pucara - Asillo	303218	344.80	Metro	1.00	Estudio			0.900	0.100	10/feb/14	05/jun/15	480	Aprobado con Informe Técnico N° 610-2015-MTC/09.02
	0685	1965	0107517 Estudio De Perfil Reemplazo De 21 Puentes En Los Corredores Viales Nacionales Ruta 1s: Tramo Ica - Dv. Quilca, Ruta 1sd: Tramo Los Cerillos -	303240	799.10	Metro		Estudio			0.900	0.100	02/oct/13	01/jul/15	637	Aprobado con Informe Técnico N° 716-2015-MTC/09.02 (01.Jul.15).
	0700	1973	0107525 Estudio De Perfil Reemplazo De 20 Puentes Ubicados En Los Corredores Viales Nacionales Ruta 5s: Puente Railher - Satipo, Ruta 3sb: Chupaca - H	290964	354.00	Metro	1.00	Estudio			0.900	0.100	04/oct/14	31/ago/15	331	Aprobado con Informe Técnico N° 964-2015-MTC/09.02 (31.Ago.15).

18 Carreteras  
7 Puentes

4,577.89	Kilómetro
2,966.50	Metro

### Anexo 5.3: Estudios de FACTIBILIDAD Terminados Ago 2015

Act/Proy				Componente	Finalidad	Conv/Pfis	Meta Global			Meta Producción					Documento de Finalización			
Código	Des	Sec. SIA	Sec. PFIS	Finalidad de la Meta			Cod. SNIP	Meta	UM Meta	Logrado Total	Unidad de Medida	Logrado 2013	Logrado 2014	Logrado 2015		Inicio	Fin	Nro. Dias
2001621 Estudios de Pre-Inversion																		
6000013 Estudios de Factibilidad																		
055 CE N° 01-2013-MTC/20 (10/01/2013) MP Chupaca																		
			1667	Estudio de Factibilidad de la Carretera: Chupaca - Pilcomayo (MD Chupaca)			227125	5.30	Kilómetro	1.00	Estudio	0.350	0.450	0.200	08/may/13	24/abr/15	716	RD N° 283-2015-MTC/20 (24.Abr.15)
				PFIS														
	0004	0474		0089014. Estudio De Factibilidad Carretera Santa Teresa-puente Central Hidroeléctrica Machupicchu			172973	31.10	Kilómetro	1.00	Estudio		0.700	0.300	30/oct/13	15/jul/15	623	RD N° 629-2015-MTC/20 (15.Jul.15).

Carreteras **36.40** Km  
 Puentes **0.00** mts



### Anexo 5.4: Estudios DEFINITIVOS Terminados Ago 2015

Act/Proy Componente Finalidad Conv/Pfis				Meta Global			Meta Producción									Documento de Finalización
Código Descripción	Sec. SIAF	Sec. PFIS	Finalidad de la Meta	Cod. SNIP	Meta	UM Meta	Logrado Total	Unidad de Medida	Logrado a 2012	Logrado 2013	Logrado 2014	Logrado 2015	Inicio	Fin	Nro. Dias	
2088774 Rehabilitación y Mejoramiento de la Carretera Huaura - Sayan - Churin																
6000001 Expediente Técnico																
007 CE N° 043-2009-MTC/20 (12. Nov. 2009) con Mineras Buenaventura, Raura y Los Quenuales																
		1628	Puente Tingo - Churin	34470	5.14	Kilómetro	1.00	Estudio		0.400	0.550	0.050	08/jun/13	19/ene/15	590	RD N° 027-2015-MTC/20 (19.Ene.15).
2110320 Rehabilitación y Mejoramiento de la Carretera Puerto Bermudez - San Alejandro																
6000001 Expediente Técnico																
PFIS																
		0457	0517 0050593 Estudio Definitivo De Puerto Bermudez - San Alejandro, Tr: Puerto Sungaro - San Alejandro	3373	62.90	Kilómetro	1.00	Estudio	0.800		0.150	0.050	17/oct/11	21/ene/15	1,192	RD N° 034-2015-MTC/20 (21.Ene.15)
2112863 Construcción del Puente Chacanto y Accesos																
6000001 Expediente Técnico																
PFIS																
		0462	0524 0050585 Estudio Definitivo De Puente Chacanto Y Accesos	124770	100.00	Metro	1.00	Estudio	0.550	0.250		0.200	29/ene/11	16/abr/15	1,538	RD N° 262-2015-MTC/20 (16.Abr.15).
2115627 Construcción del Puente Malcas y accesos																
6000001 Expediente Técnico																
00706 Elaboracion de estudio definitivo																
015 CMTC (28.Dic.07) CE N° 05-2009-MTC/20 (13.Mar.09) GR Cajamarca																
		0072	Puente Malcas (Cruce del Rio Negro con la carretera San Marcos-Cajabamba-Huamachuco)	74478	40.00	Metro	1.00	Estudio	0.900			0.100	25/ago/09	24/mar/15	2,037	RD N° 194-2015-MTC/20 (24.Mar.15).
2015918 Integración Vial Tacna -La Paz																
6000001 Expediente Técnico																
070 CC N° 004-2014-MTC/20 (03.Abr.2014) con Southern Perú Copper Corporation Sucursal del Perú																
		2036	Estudio Definitivo de la Carretera Tacna - La Paz; Tramo III:Km 146+180 (Dv. Tripartito) - Km 187+404 (Frontera con Bolivia)	1249	41.22	Kilómetro	1.00	Estudio			0.500	0.500	16/may/14	10/jun/15	390	RD N° 465-2015-MTC/20 (10.Jun.15).

Carreteras	109.26	Km
Puentes	140.00	mts
Túnel	0.00	mts

## Anexo 5.5: Estudios por CONVENIOS Terminados Ago 2015

Act/Proy			Componente	Finalidad	Conv/Pfis	Meta Global			Meta Producción							Documento de Finalización		
Código Descripción	Se. c. SI AF	Sec. PFIS	Finalidad de la Meta			Cod. SNIP	Meta	UM Meta	Logrado Total	Unidad de Medida	Logrado a 2012	Logrado 2013	Logrado 2014	Logrado 2015	Inicio		Fin	Nro. Dias
2001621 Estudios de Pre-Inversion																		
6000032 Estudios de Pre-Inversión																		
044 CC N° 020-2012-MTC/20 GR Moquegua																		
		1387	Estudio de Preinversión a Nivel de Perfil de la Vía de Evitamiento Chen Chen - Mama Rosa (Moquegua)				8.00	Kilómetro	1.00	Estudio			0.750	0.250	28/dic/13	18/jun/15	537	RD N° 496-2015-MTC/20 (18.Jun.15).
6000046 Estudios de Perfiles																		
060 CCI N° 001-2014-MTC/20 (31.Ene.14) Minera Xtrata Las Bambas S.A.																		
		1836	Estudio de Preinversión a Nivel de Perfil Emp. PE-3S (Dv. Abancay) - Chuquibambilla - Dv. Chalhuahuacho - Santo Tomas Veille - Yauri - Hector Tejada - Emp. PE-3S (Ayaviri) por Niveles de Servicio			2284485	546.00	Kilómetro	1.00	Estudio			0.230	0.770	23/abr/14	13/jul/15	446	RD N° 612-2015-MTC/20 (13.Jul.15).
6000013 Estudios de Factibilidad																		
055 CE N° 01-2013-MTC/20 (10/01/2013) MP Chupaca																		
		1667	Estudio de Factibilidad de la Carretera: Chupaca - Pilcomayo (MD Chupaca)			227125	5.30	Kilómetro	1.00	Estudio		0.350	0.450	0.200	08/may/13	24/abr/15	716	RD N° 283-2015-MTC/20 (24.Abr.15)
2088774 Rehabilitación y Mejoramiento de la Carretera Huaura - Sayan - Churín																		
6000001 Expediente Técnico																		
007 CE N° 043-2009-MTC/20 (12. Nov. 2009) con Minas Buenaventura, Raura y Los Queñuales																		
		1628	Puente Tingo - Churín			34470	5.14	Kilómetro	1.00	Estudio		0.400	0.550	0.050	08/jun/13	19/ene/15	590	RD N° 027-2015-MTC/20 (19.Ene.15).
2115627 Construcción del Puente Malcas y accesos																		
6000001 Expediente Técnico																		
00706 Elaboración de estudio definitivo																		
015 CMTC (28.Dic.07) CE N° 05-2009-MTC/20 (13.Mar.09) GR Cajamarca																		
		0072	Puente Malcas (Cruce del Río Negro con la carretera San Marcos-Cajabamba-Huamachuco)			74478	40.00	Metro	1.00	Estudio	0.900			0.100	25/ago/09	24/mar/15	2,037	RD N° 194-2015-MTC/20 (24.Mar.15).
2015918 Integración Vial Tacna -La Paz																		
6000001 Expediente Técnico																		
070 CC N° 004-2014-MTC/20 (03.Abr.2014) con Southern Perú Copper Corporation Sucursal del Perú																		
		2036	Estudio Definitivo de la Carretera Tacna - La Paz; Tramo III:Km 146+180 (Dv. Tripartito) - Km 187+404 (Frontera con Bolivia)			1249	41.22	Kilómetro	1.00	Estudio			0.500	0.500	16/may/14	10/jun/15	390	RD N° 465-2015-MTC/20 (10.Jun.15).

Carreteras	605.66	Km
Puentes	40.00	mts

### Anexo 6: Obras de MANTENIMIENTO PERIÓDICO Terminados Ago 2015

Act/Proy Componente Finalidad Conv/Pfis				Meta Global		Meta Producción									Documento de Finalización
Código Desc	Sec. SIAF	Sec. PFIS	Finalidad de la Meta	Meta	UM Meta	Logrado Total	Unidad de Medida	Logrado a 2011	Logrado 2012	Logrado 2013	Logrado 2014	Logrado 2015	Inicio	Fin	
3000131 Camino Nacional Con Mantenimiento Vial															
5001434 Mantenimiento Periódico de la Red Vial Nacional Pavimentada															
	PFIS														
NO TERMINARON OBRAS DE MANTENIMIENTO PERIÓDICO EN ESTE PERIODO															

0.00	Kms.
0.00	Mts.

## Anexo 7. Obras de REHABILITACIÓN Y MEJORAMIENTO Terminados Ago 2015

Act/Proy Componente Finalidad Conv/Pfis				Meta Global			Meta Producción								
Código De	Sec. SIAF	Sec. PFIS	Finalidad de la Meta	Cod. SNI	Meta	UM Meta	Logrado Total	Unidad de Medida	Logrado 2013	Logrado 2014	Logrado 2015	Inicio	Fin	Nro. Dias	Documento de Finalización
2002210 Rehabilitación y Mejoramiento de la Carretera Chamaya - Jaen - San Ignacio - Rio Canchis															
4000091 Rehabilitación de la Red Vial Nacional															
		PFIS													
	0073	0116	0052497. Pericos San Ignacio (inc Vía De Evitamiento)	8880	54.58	Kilómetro	54.58	Kilómetro	15.402	30.603	8.575	15/ene/13	08/ago/15	935	Obra Concluida (En Proceso de Recepción).
2031693 Mejoramiento y Construcción de la Carretera Ruta 10 Tramo Huamachuco - Puente Pallar - Juanjui, Sector Huamachuco - Sacs															
4000178 Rehabilitación y Mejoramiento de la Red Vial Nacional															
		PFIS													
	0128	0769	0063519. Mejoramiento Y Construcción De La Carretera Ruta 10, Tramo: Huamachuco-pte. Pallar-juanjui, Sector: Huamachuco-sacsacocha-puente Pallar	15956	28.33	Kilómetro	28.33	Kilómetro	7.931	17.409	2.985	01/abr/13	13/ene/15	652	Obra Concluida, en proceso de recepción.
2043324 Culminación de la Construcción Autopista Pimentel Chiclayo Km. 6+950-Km. 10+100															
4000073 Construcción de la Red Vial Nacional															
		PFIS													
	0449	0655	0056271 Construcción De La Autopista Pimentel-chiclayo Km 6+950 - Km 10+100	10699	2.97	Kilómetro	2.97	Kilómetro		2.347	0.625	10/ene/14	16/mar/15	430	Obra Concluida.
2089761 Rehabilitación y Mejoramiento de la Carretera Imperial-Mayocc-Ayacucho Tramo Mayocc-Huanta															
4000178 Rehabilitación y Mejoramiento de la Red Vial Nacional															
		PFIS													
	0184	0972	0063523. Rehabilitación Y Mejoramiento De La Carretera Imperial-mayocc-ayacucho, Tramo Mayocc-huanta	70107	27.54	Kilómetro	27.54	Kilómetro	1.244	13.620	12.672	04/sep/13	15/ago/15	710	Obra Concluida (En Proceso de Recepción).
2109837 Rehabilitación y Mejoramiento de la Carretera Dv. La Tina-La Tina-Surpampa-Chirinos-Cachaquito															
4000178 Rehabilitación y Mejoramiento de la Red Vial Nacional															
		PFIS													
	0198	0989	0050184. División La Tina - La Tina - Surpampa - Chirinos - Cachaquito	108035	14.34	Kilómetro	14.34	Kilómetro		0.974	13.361	15/oct/14	02/jul/15	260	Obra Concluida.

Obras Viales de Rehabilitación y Mejoramiento

127.75

 Kms.

## Anexo 7. Obras de REHABILITACIÓN Y MEJORAMIENTO Terminados Ago 2015

Act/Proy Componente Finalidad Conv/Pfis				Meta Global			Meta Producción								
Código De	Sec. SIAF	Sec. PFIS	Finalidad de la Meta	Cod. SNI	Meta	UM Meta	Logrado Total	Unidad de Medida	Logrado 2013	Logrado 2014	Logrado 2015	Inicio	Fin	Nro. Dias	Documento de Finalización

### CONVENIOS

Act/Proy Componente Finalidad Conv/Pfis				Meta Global			Meta Producción								Documento de Finalización
Código Descripción	Sec. SIAF	Sec. PFIS	Finalidad de la Meta	Cod. SNIP	Meta	UM Meta	Logrado Total	Unidad de Medida	Logrado 2013	Logrado 2014	Logrado 2015	Inicio	Fin	Nro. Dias	
NO SE TERMINARON OBRAS MEDIANTE CONVENIO EN ESTE PERIODO															

## Anexo 8: Obras de PUENTES Terminados Ago 2015

Act/Proy				Componente	Finalidad	Conv/Pfis	Meta Global			Meta Producción					Documento de Finalización	
Código Descripción	Sec. SIAF	Sec. PFIS	Finalidad de la Meta	Cod. SNIP	Meta	UM Meta	Logrado Total	Unidad de Medida	Logrado 2014	Logrado 2015	Inicio	Fin	Nro. Dias			
2110759 Construcción del Puente Huanchuy y Accesos																
4000179 Construcción de Puentes																
		PFIS														
			0207	1195	0063515. Construcción Del Puente Huanchuy Y Accesos	124742	51.00	Metro	51.00	Metro	41.181	9.819	21/abr/14	23/feb/15	308	Obra Concluida.
2094971 Rehabilitación del Eje Vial N° 01 Piura - Guayaquil, Peru - Ecuador, 21 Intervenciones Sector Peru																
4000179 Construcción de Puentes																
		PFIS														
			0422	1203	0063482 Construcción Del Puente Manuela Y Accesos.	32006	50.00	Metro	50.00	Metro		50.000	16/ene/15	13/jul/15	178	Obra concluida (En Proceso de Recepción de Obra RD N° 678-2015-MTC/20).

Puentes 51.00 Mts.