

PROYECTO ESPECIAL DE INFRAESTRUCTURA DE TRANSPORTE NACIONAL

PROVIAS NACIONAL

REPORTE DE GESTIÓN ENERO 2017

Oficina de Programacion, Evaluación e Información
PROGRAMACIÓN FÍSICA

MAYO 2017

F20170505

Anexo N° 3: Intervenciones en la Red Vial Nacional 2006-2017

INTERVENCIONES	2001	2002	2003	2004	2005	2006	2007	2008	2009	2010	2011	2012	2013	2014	2015	2016	Meta 2017	Ene-Ene	Avance (%)
EN KILOMETROS																			
RVN NO CONCESIONADA	3,767	8,809	9,913	9,943	10,327	10,399	10,685	11,124	12,352	13,584	14,262	16,407	16,704	19,174	18,405	18,674	16,964	12,651	74.6
Rehabilitación, mejoramiento y construcción	235	274	158	363	253	290	219	249	455	354	422	350	496	419	329	275	198	14	6.9
Mantenimiento Vial ^{1/}	3,532	8,535	9,755	9,580	10,074	10,109	10,466	10,875	11,897	13,230	13,840	16,057	16,208	18,755	18,076	18,400	16,767	12,637	75.4
Rutinario de la RVN pavimentada (*)	3,532	8,400	8,542	8,026	8,218	7,532	7,615	6,078	5,838	1,414	859	1,309	1,876	2,287	1,093	2,190	3,130	1,129	36.1
Rutinario de la RVN no pavimentada (*)			1,000	866	1,449	2,522	2,633	2,052	2,297	873	1,078	2,055	2,255	3,279	3,212	2,047	1,576	194	12.3
Periódico de la RVN pavimentada		135	213	688	407	55	219	407	530	585	278		2	53	12	13	35	-	0.0
Contratos por Niveles de Servicio ^{2/}								2,338	3,232	10,358	11,624	12,693	12,075	13,137	13,760	14,150	12,026	11,314	94.1
RVN CONCESIONADA	105	105	287	287	287	2,369	2,369	4,031	4,031	4,511	4,539	5,013	5,013	5,013	6,266	6,694	6,695	6,695	100.0
Rehabilitación, mejoramiento y construcción	-	-	-	-	-	97	296	534	1,046	1,595	81	176	77	82	170	383	-	-	0.0
Cofinanciada						97	281	515	868	1,571	59	119	4	1	1	-	-	-	0.0
Autofinanciadas							14	19	179	25	22	57	73	81	170	383		-	
Mantenimiento Vial ^{4/}	105	105	287	287	287	2,272	2,073	3,497	2,985	2,916	4,457	4,838	4,937	4,931	6,096	6,311	6,695	6,695	100.0
Cofinanciada	105	105	287	287	287	1,867	1,683	3,112	2,759	2,180	3,719	3,659	3,774	3,777	4,652	4,653	4,653	4,653	0.0
Autofinanciadas						404	390	385	226	736	739	1,178	1,163	1,155	1,443	1,658	2,042	2,042	100.0
TOTAL INTERVENCIÓN EN LA RVN	3,871	8,914	10,200	10,230	10,614	12,767	13,054	15,155	16,384	18,095	18,800	21,420	21,717	24,187	24,671	25,368	23,659	19,346	81.8
RVN EXISTENTE	17,092	17,158	16,857	16,857	16,857	17,857	23,838	23,903	24,500	23,596	23,319	24,593	25,005	25,789	26,436	26,683	26,702	26,702	
DICIEMBRE 2015	23	52	61	61	63	71	55	63	67	77	81	87	87	94	93	95	89	72	
EN MILLONES DE S/.																			
RVN NO CONCESIONADA	718	665	707	856	709	765	1,159	1,059	1,470	2,626	3,448	3,367	4,151	4,415	4,750	4,284	4,809	183	3.8
Rehabilitación, mejoramiento y construcción	620	572	558	648	537	619	793	703	839	1,331	1,785	2,053	3,056	3,168	3,451	2,751	3,666	114	3.1
Mantenimiento Vial	98	93	149	208	172	146	366	357	631	1,295	1,662	1,313	1,095	1,173	1,218	1,449	1,046	63	6.0
Gestión Estratégica	98	93	149	208	172									74	81	84	98	6	5.9
RVN CONCESIONADA	-	-	-	-	0	109	196	484	1,990	2,386	2,096	1,590	1,973	1,819	1,918	1,655	1,670	9	0.5
Rehabilitación, mejoramiento y construcción						35	88	292	1,680	2,146	1,881	1,374	1,612	1,510	1,403	1,183	1,119	8	0.7
Mantenimiento Vial					0	74	108	192	310	240	215	216	361	310	515	472	551	1	0.3
TOTAL GASTO	817	758	856	1,064	881	874	1,355	1,543	3,460	5,012	5,544	4,956	6,124	6,234	6,668	5,940	6,479	192	3.0

Fuente: PROVIAS NACIONAL - OPEI/PFISICA

(*) Actividad de mantenimiento rutinario que se realizará, hasta contratar la conservación por niveles de servicio. (**) Actualizado a la fecha del reporte según SIAF-MEF

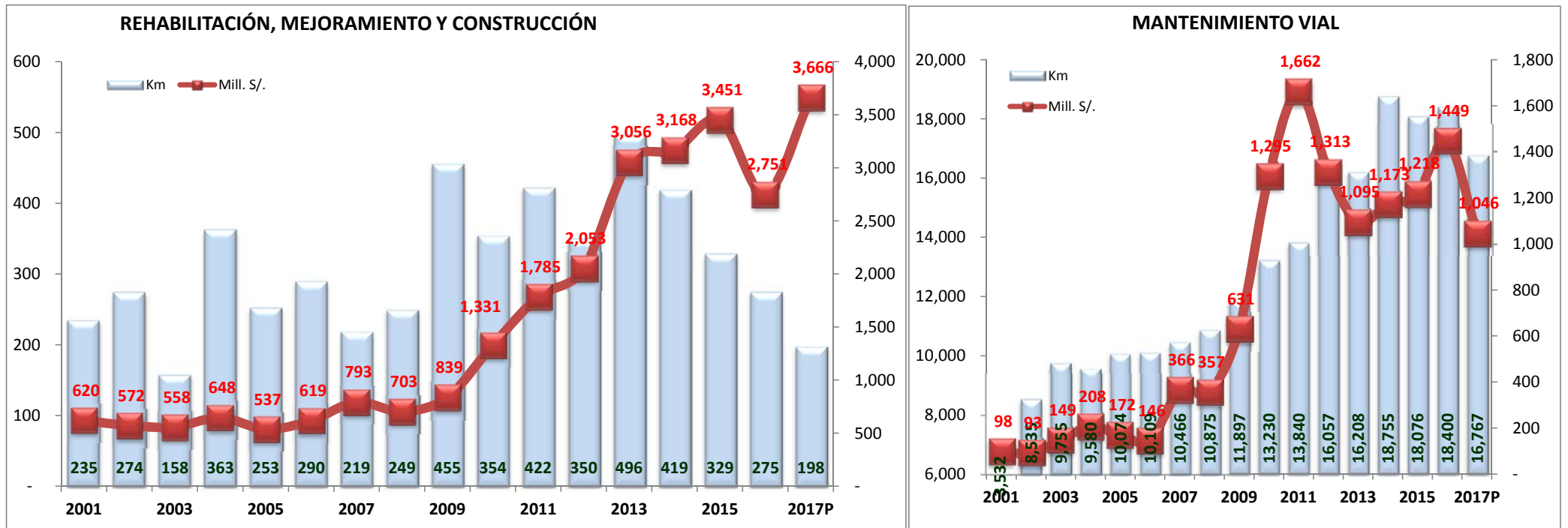
1/ El mantenimiento rutinario no es acumulable por periodos

2/ Información corresponde al mantenimiento rutinario.

3/ Información de OSITRAN - OGPP

4/ De acuerdo al Contrato de Concesión se debe mantener las carreteras concesionadas

Gráfico N° 3.a: Intervenciones en la Red Vial Nacional NO CONCESIONADA - Avance 2006 - 2017



Fuente: PROVIAS NACIONAL. Elaboración: OPEI/PFISICA

Anexo N° 3.a: Intervenciones en la Red Vial Nacional - Avance mensual Año 2017

INTERVENCIONES	Meta 2017	Avance Físico												Ene-Ene 2017	Avance (%)	
		Ene	Feb	Mar	Abr	May	Jun	Jul	Ago	Set	Oct	Nov	Dic			
EN KILOMETROS																
RVN NO CONCESIONADA	16,964	12,651	-	-	-	-	-	-	-	-	-	-	-	-	12,651	74.6
Rehabilitación, mejoramiento y construcción	198	14													14	6.9
Mantenimiento Vial ^{1/}	16,767	12,637	-	-	-	-	-	-	-	-	-	-	-	-	12,637	75.4
Rutinario de la RVN pavimentada (*)	3,130	1,129													1,129	36.1
Rutinario de la RVN no pavimentada (*)	1,576	194													194	12.3
Periódico de la RVN pavimentada	35														-	-
Contratos por Niveles de Servicio ^{2/}	12,026	11,314													11,314	94.1
RVN CONCESIONADA	6,695	6,695	-	-	-	-	-	-	-	-	-	-	-	-	6,695	100.0
Rehabilitación, mejoramiento y construcción ^{3/}	-	-	-	-	-	-	-	-	-	-	-	-	-	-	-	-
Cofinanciada	-	-													-	-
Autofinanciadas	-	-													-	-
Mantenimiento Vial ^{4/}	6,695	6,695	-	-	-	-	-	-	-	-	-	-	-	-	6,695	100.0
Cofinanciada	4,653	4,653													4,653	-
Autofinanciadas	2,042	2,042													2,042	100.0
TOTAL INTERVENCIÓN EN LA RVN	23,659	19,346	-	-	-	-	-	-	-	-	-	-	-	-	19,346	81.8
RVN EXISTENTE	26,702	26,702	26,702	26,702	26,702	26,702	26,702	26,702	26,702	26,702	26,702	26,702	26,702	26,702	26,702	
COBERTURA	89	72	-	-	-	-	-	-	-	-	-	-	-	-	72	
TIPO DE ADMINISTRACIÓN/ INTERVENCIÓN	PIM 2017**	Ene	Feb	Mar	Abr	May	Jun	Jul	Ago	Set	Oct	Nov	Dic	Devengado Ene-Ene 2017	Avance (%)	
EN MILLONES DE S/.																
RVN NO CONCESIONADA	4,809	183	-	-	-	-	-	-	-	-	-	-	-	-	183	3.8
Rehabilitación, mejoramiento y construcción	3,666	114													114	3.1
Mantenimiento Vial	1,046	63													63	6.0
Gestión Estratégica	98	6													6	5.9
RVN CONCESIONADA	1,670	9	-	-	-	-	-	-	-	-	-	-	-	-	9	0.5
Rehabilitación, mejoramiento y construcción	1,119	8													8	0.7
Mantenimiento Vial	551	1													1	0.3
TOTAL GASTO	6,479	192	-	-	-	-	-	-	-	-	-	-	-	-	192	3.0

Fuente: PROVIAS NACIONAL - OPEI/PFISICA

(*) Actividad de mantenimiento rutinario que se realizará, hasta migrar a la conservación por niveles de servicio. (**) Actualizado a la fecha del reporte, según SIAF-MEF

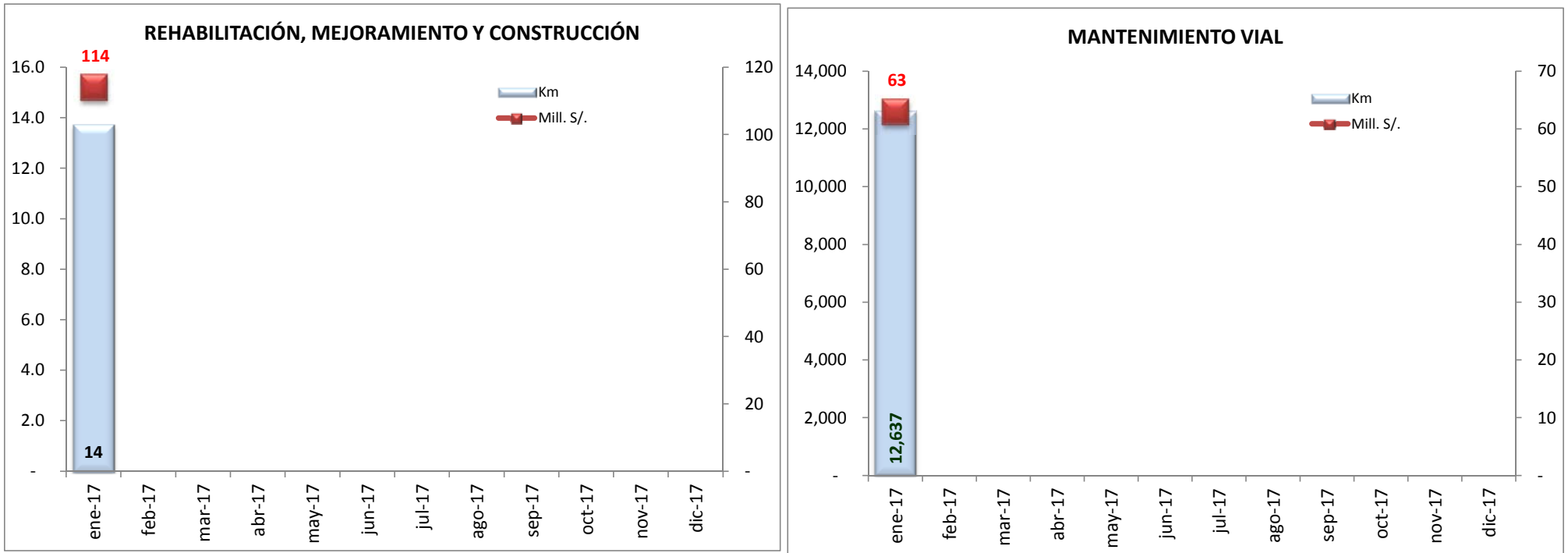
1/ El mantenimiento rutinario no es acumulable por periodos

2/ Información corresponde al mantenimiento rutinario.

3/ Información de OSITRAN - OGPP

4/ De acuerdo al Contrato de Concesión se debe mantener las carreteras concesionadas

Gráfico N° 3.a: Intervenciones en la Red Vial Nacional NO CONCESIONADA - Avance mensual Año 2017



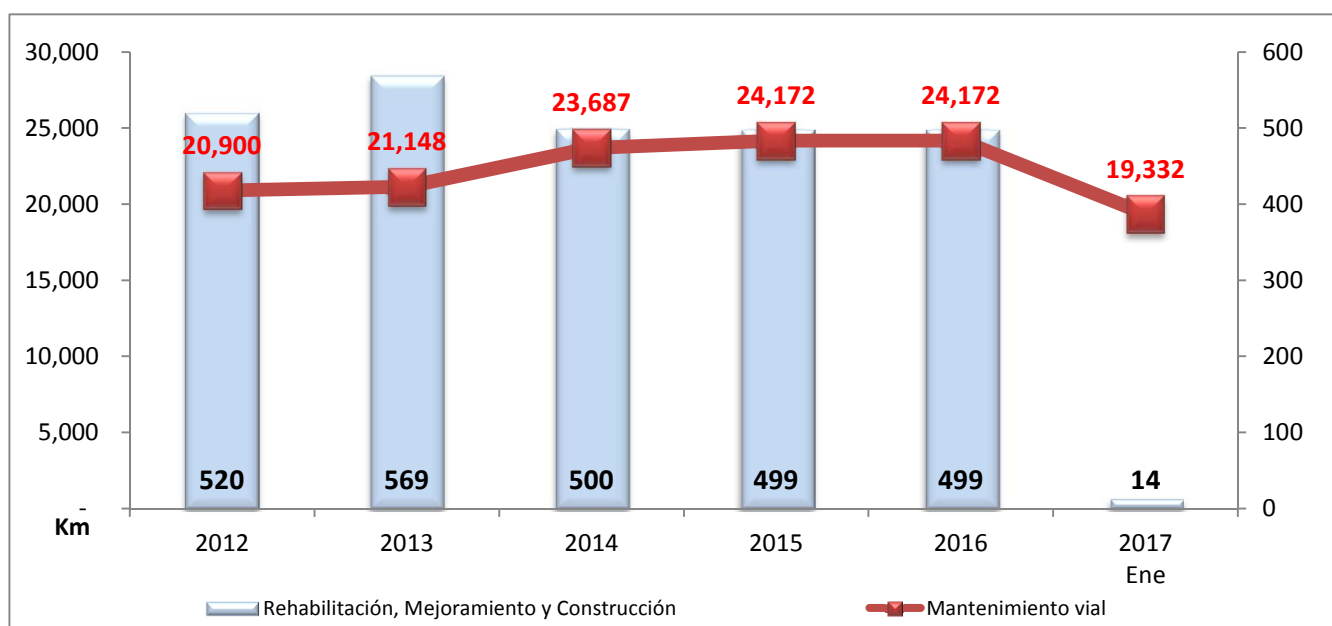
Fuente: PROVIAS NACIONAL. Elaboración: OPEI/PFISICA

Anexo Nº 3.b: GESTIÓN DEL GOBIERNO - AVANCE FÍSICO
Intervenciones en la RVN (Km)

42,766

Intervenciones	Unidad Medida	2012	2013	2014	2015	2016	2017 Ene	Ago 2011 - Jul 2016	Ago 2016 - Ene 2017
RVN NO CONCESIONADA	Km	16,407	16,704	19,174	18,405	18,674	12,651	18,700	18,688
Rehabilitación, Mejoramiento y Construcción	Km	350	496	419	329	275	14	1,923	288
Rehabilitación, Mejoramiento y Construcción	Km	350	496	419	329	275	14	1,923	288
Mantenimiento vial	Km	16,057	16,207	18,755	18,076	18,400	12,637	16,777	18,400
Rutinario de la RVN Pavimentada	Km-Año	1,309	1,876	2,287	1,093	2,190	1,129		2,190
Rutinario de la RVN No Pavimentada	Km-Año	2,055	2,255	3,279	3,212	2,047	194	1,744	2,047
Periódico de la RVN Pavimentada	Km		2	53	12	13		151	13
Por Niveles de Servicio	Km-Año	12,693	12,075	13,137	13,760	14,150	11,314	14,882	14,150
RVN CONCESIONADA	Km	5,013	5,013	5,012	6,266	6,695	6,695	6,695	6,695
Rehabilitación, Mejoramiento y Construcción	Km	170	73	81	170	384	-	735	384
Cofinanciada	Km	113	-	-	1	-	-	127	-
Autofinanciadas	Km	57	73	81	170	384	-	608	384
Conservación y Mantenimiento	Km-Año	4,843	4,940	4,931	6,096	6,311	6,695	5,960	6,311
Cofinanciada	Km-Año	3,665	3,778	3,777	4,652	4,653	4,653	4,526	4,653
Autofinanciadas	Km-Año	1,178	1,163	1,155	1,443	1,658	2,042	1,433	1,658
TOTAL INTERVENCIÓN	Km	21,420	21,717	24,186	24,671	25,369	19,346	25,395	25,383
RED VIAL NACIONAL EXISTENTE	Km	24,593	25,005	25,789	26,436	26,683	26,683		
COBERTURA	%	87	87	94	93	95	73		

Intervenciones	Unidad Medida	2012	2013	2014	2015	2016	2017 Ene	Ago 2011 - Jul 2016	Ago 2016 - Ene 2017
Rehabilitación, Mejoramiento y Construcción	Km	520	569	500	499	499	14	2,658	672
RVN NO CONCESIONADA	Km	350	496	419	329	329	14	1,923	288
RVN CONCESIONADA	Km	170	73	81	170	170	-	735	384
Mantenimiento vial	Km	20,900	21,148	23,687	24,172	24,172	19,332	22,737	24,710
RVN NO CONCESIONADA	Km-Año	16,057	16,207	18,755	18,076	18,076	12,637	16,777	18,400
RVN CONCESIONADA	Km-Año	4,843	4,940	4,931	6,096	6,096	6,695	5,960	6,311
TOTAL INTERVENCIÓN	Km	21,420	21,717	24,186	24,671	24,671	19,346	25,395	25,383

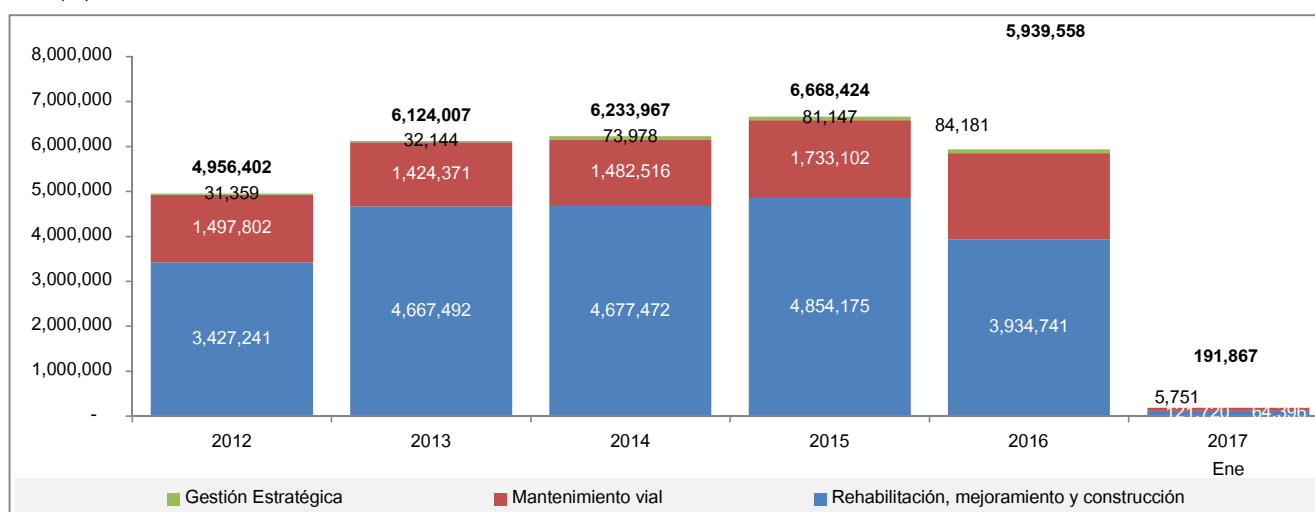


**Anexo Nº 3.c: GESTIÓN DEL GOBIERNO - AVANCE FINANCIERO
GASTO DEVENGADO (Miles S/)**

INTERVENCIONES	2012	2013	2014	2015	2016	2017 Ene	Ago 2011 - Jul 2016	%	Ago 2016 - Ene 2017	%
RVN NO CONCESIONADA	3,366,540	4,150,961	4,414,605	4,750,451		182,763	20,605,368	69.5	2,406,624	72.7
Rehabilitación, mejoramiento y construcción	2,053,355	3,055,834	3,167,691	3,451,237	2,751,459	114,023	13,803,530	46.6	1,619,739	48.9
Rehabilitación, mejoramiento y construcción	2,053,355	3,055,834	3,162,936	3,445,070	2,698,329	113,108	13,789,553	46.5	1,567,296	47.3
Mejoramiento con Soluciones Basicas			4,755	6,167	53,129	915	13,977	0.0	52,443	1.6
Mantenimiento vial	1,281,826	1,062,983	1,172,936	1,218,068	1,448,766	62,989	6,450,381	21.8	740,257	22.4
Rutinario de la RVN Pavimentada	6,411	11,543	12,093	14,048	17,439		52,956	0.2	12,123	0.4
Rutinario de la RVN No Pavimentada	10,788	11,920	21,884	25,626	15,830		80,199	0.3	9,039	0.3
Periódico de la RVN Pavimentada	23,025	8,896	26,305	12,600	25,171		139,823	0.5	9,794	0.3
Por Niveles de Servicio	1,120,721	896,964	998,108	957,499	1,030,256	60,568	5,343,080	18.0	528,191	16.0
Emergencias	84,453	40,697	14,863	3,727	133,927		243,916	0.8	35,417	1.1
Operación de Peajes	18,233	19,314	19,156	16,802	16,496	662	85,438	0.3	10,264	0.3
Habilitación de Peajes	822	1,306	824				4,795	0.0	-	-
Operación Zonales	16,305	17,602	20,889	23,029	28,629	1,731	98,637	0.3	16,961	0.5
Puentes	1,069	54,740	58,813	164,736	181,019	27	401,538	1.4	118,468	3.6
Gestión Estratégica	31,359	32,144	73,978	81,147	84,181	5,751	351,457	1.2	46,628	1.4
Gestión	31,359	32,144	73,978	81,147	84,181	5,751	351,457	1.2	46,628	1.4
RVN CONCESIONADA	1,589,862	1,973,046	1,819,362	1,917,973	1,655,152	9,104	9,040,315	30.5	904,278	27.3
Rehabilitación, mejoramiento y construcción	1,373,886	1,611,658	1,509,781	1,402,938	1,183,283	7,696	7,304,705	24.6	691,484	20.9
Cofinanciada	1,342,196	1,576,278	1,430,199	1,312,018	1,073,189	7,088	7,002,520	23.6	637,053	19.2
Autofinanciadas	31,690	35,380	79,582	90,920	110,093	609	302,185	1.0	54,431	1.6
Mantenimiento vial	215,976	361,389	309,581	515,035	471,869	1,408	1,735,610	5.9	212,794	6.4
Cofinanciada	215,976	361,389	309,581	515,035	471,869	1,408	1,735,610	5.9	212,794	6.4
Autofinanciadas							-	-	-	-
TOTAL INTERVENCION	4,956,402	6,124,007	6,233,967	6,668,424	5,939,558	191,867	29,645,683	100.0	3,310,901	100.0

INTERVENCIONES	2012	2013	2014	2015	2016	2017 Ene	Ago 2011 - Jul 2016	%	Ago 2016 - Ene 2017	%
Rehabilitación, mejoramiento y construcción	3,427,241	4,667,492	4,677,472	4,854,175	3,934,741	121,720	21,108,235	71.2	2,311,222	69.8
RVN NO CONCESIONADA	2,053,355	3,055,834	3,167,691	3,451,237	2,751,459	114,023	13,803,530	46.6	1,619,739	48.9
RVN CONCESIONADA	1,373,886	1,611,658	1,509,781	1,402,938	1,183,283	7,696	7,304,705	24.6	691,484	20.9
Mantenimiento vial	1,497,802	1,424,371	1,482,516	1,733,102	1,920,636	64,396	8,185,991	27.6	953,051	28.8
RVN NO CONCESIONADA	1,281,826	1,062,983	1,172,936	1,218,068	1,448,766	62,989	6,450,381	21.8	740,257	22.4
RVN CONCESIONADA	215,976	361,389	309,581	515,035	471,869	1,408	1,735,610	5.9	212,794	6.4
Gestión Estratégica	31,359	32,144	73,978	81,147	84,181	5,751	351,457	1.2	46,628	1.4
GESTIÓN ESTRATÉGICA	31,359	32,144	73,978	81,147	84,181	5,751	351,457	1.2	46,628	1.4
TOTAL INTERVENCION	4,956,402	6,124,007	6,233,967	6,668,424	5,939,558	191,867	29,645,683	100.0	3,310,901	100.0

Fuente: Elaboración propia con información SIAF-MEF



Anexo 3.1: Rehabilitación y Mejoramiento de Carreteras de la RVN No Concesionada - Avance Físico Enero 2017

2230 GESTIÓN INFRAESTRUCTURA - PRODUCTO - FÍSICO										Meta Global					Meta		Avance de la Meta Física	Avance Total			Presupuesto S/.		
SECFUN	PFIS	FASE	E	D	F	ESTRUCTURA DE INTERVENCIONES	SNIP	Metas Físicas	U. Med.	Inicio Ejecucion	Fin Ejecucion	POI 2017	U. Med.	Ene	Logrado 2017 Ene - Ene	A Ene 2017	% A Ene 2017	PIA	PIM	Devengado Ene			
						RVN No Concesionada																	
						OBRAS REHABILITACIÓN, MEJORAMIENTO Y CONSTRUCCIÓN																	
						Rehabilitación, mejoramiento y construcción		2,088.812	Kilometro			197.902	Kilometro	13.724	13.724	1,015.331	44.073	2,050,240,464	2,050,240,464	75,111,694			
						2002060 REHABILITACION Y MEJORAMIENTO DE LA CARRETERA TINGO MARIA -AGUAYTIA		7.944				2.704		0.116	0.116	6.455	81.260	32,989,176	32,989,176	929,141			
						SECTORES DAÑADOS (PUENTE CHINO - AGUAYTIA)		7.944				2.704		0.116	0.116	6.455	81.260	32,989,176	32,989,176	929,141			
0059	0088	Obras				0083807 CARRETERA PUENTE CHINO - AGUAYTIA (SECTORES DAÑADOS)	2434	7.944	Kilometro	01/ago/14	07/feb/17	2.704	Kilometro	0.116	0.116	6.455	81.260	32,989,176	32,989,176	929,141			
						2015918 INTEGRACION VIAL TACNA - LA PAZ		145.930				52.500		7.618	7.618	32.735	22.432	239,216,639	239,216,639	15,209,582			
						TACNA - LA PAZ, TR. III: KM 146+180 (DV. TRIPARTITO) - KM 187+404 (FRONTERA CON		41.460				20.600		4.402	4.402	23.453	56.568	22,268,726	22,268,726	4,170,947			
0068	2180	Obras				0165317 INTEGRACION VIAL TACNA LA PAZ TRAMO TACNA-LA COLLPA KM 146+180 - KM187+404 REGION TACNA	1249	41.460	Kilometro	19/feb/16	12/mar/18	20.600	Kilometro	4.402	4.402	23.453	56.568	22,268,726	22,268,726	4,170,947			
						TACNA -LA PAZ, TR. I: KM 43+610 (HUANUNE CHICO)-94+000 (CERRO SANTA ELENA)		52.290				18.000		2.494	2.494	6.871	13.140	126,132,680	126,132,680	11,038,635			
0066	2178	Obras				0165318 INTEGRACION VIAL TACNA LA PAZ TRAMO TACNA-LA COLLPA KM 43+610 - KM94+000 REGION TACNA	1249	52.290	Kilometro	23/ago/16	14/feb/18	18.000	Kilometro	2.494	2.494	6.871	13.140	126,132,680	126,132,680	11,038,635			
						TACNA -LA PAZ, TR. II: KM 94+000 (CERRO STA. ELENA) - 146 +180 (DV.TRIPARTITO)		52.180				13.900		0.721	0.721	2.411	4.620	90,815,233	90,815,233				
0067	2179	Obras				0165319 Integracion Vial Tacna La Paz Tramo Tacna-la Collpa Km 94+000 - Km146+180 Region Tacna	1249	52.180	Kilometro	15/ago/16	25/abr/18	13.900	Kilometro	0.721	0.721	2.411	4.620	90,815,233	90,815,233				
						2015973 REHABILITACIÓN Y MEJORAMIENTO DE LA CARRETERA JUANJUI - TOCACHE		92.000				7.980						90,450,146	90,450,146				
						TRAMO II y III - PIZANA - LA POLVORA, PIZARRON - PERLAMAYO - CAMPANILLA		92.000				7.980						90,450,146	90,450,146				
0078	1548	Obras				0132474 REHABILITACION Y MEJORAMIENTO TRAMO PIZANA-LA POLVORA-PIZARRON-PERLAMAYO-CAMPANILLA	2794	92.000	Kilometro	25/may/17	11/dic/19	7.980	Kilometro					90,450,146	90,450,146				
						2022937 REHABILITACION Y MEJORAMIENTO DE LA CARRETERA TRUJILLO - SHIRAN - HUA		70.899										70.899	100.000				
						TRAMO DV. OTUZCO-DV. CALLACUYAN		70.899										70.899	100.000				
0575	0233	Obras				0088499 DV. OTUZCO - DV. CALLACUYAN	3291	70.899	Kilometro	04/nov/10	29/mar/14		Kilometro					70.899	100.000				
						2026767 Rehabilitación y Mejoramiento de la Carretera Quinua-San Francisco		127.000										127.000	100.000				
						QUINUA - SAN FRANCISCO, TR. KM 26+000 - 78+500		50.910										50.910	100.000				
0535	0244	Obras				0052670 QUINUA SAN FRANCISCO KM 26 AL 78 500.	16256	50.910	Kilometro	01/abr/11	19/ago/13		Kilometro					50.910	100.000				
						QUINUA - SAN FRANCISCO, TR. KM 78+500 - 172+420		76.090										76.090	100.000				
0613	0406	Obras				0052671 QUINUA SAN FRANCISCO KM 78 500 AL KM 172 420	16256	76.090	Kilometro	09/abr/12	18/nov/16		Kilometro					76.090	100.000				
						2027711 REHABILITACION Y MEJORAMIENTO DE LA CARRETERA: PATAHUASI - YAURI - SIC		85.570															
						TRAMO: NEGROMAYO-YAURI-SAN GENARO		85.570															
0545	0432	Obras				0052356 NEGROMAYO-YAURI-SAN GENARO	3876	85.570	Kilometro	15/may/17	04/sep/19		Kilometro										
						2042771 REHABILITACION Y MEJORAMIENTO DE LA CARRETERA AYACUCHO - ABANCAY		91.970											91.970	100.000			
						AYACUCHO - ABANCAY, TR. KM. 00+000 (AYACUCHO)- 50+000 (UCHCUMACHAY)		50.000											50.000	100.000			
0593	0006	Obras				0047928 AYACUCHO ABANCAY KM. 00 000 KM. 50 000	13558	50.000	Kilometro	01/abr/10	31/oct/11		Kilometro					50.000	100.000				
						AYACUCHO - ABANCAY, TR. KM. 154+000 (CHINCHEROS) - 210+000 (MACMAJOCHA)		41.970											41.970	100.000			
0617	0850	Obras				0047929 AYACUCHO ABANCAY KM. 154 000 - KM. 210 000	13558	41.970	Kilometro	21/may/10	04/oct/12		Kilometro					41.970	100.000				

Anexo 3.1: Rehabilitación y Mejoramiento de Carreteras de la RVN No Concesionada - Avance Físico Enero 2017

2230 GESTIÓN INFRAESTRUCTURA - PRODUCTO - FÍSICO										Meta Global					Meta		Avance de la Meta Física	Avance Total			Presupuesto S/.		
SECFUN	PFIS	FASE	E	C	D	E	F	ESTRUCTURA DE INTERVENCIONES	SNIP	Metas Físicas	U. Med.	Inicio Ejecucion	Fin Ejecucion	POI 2017	U. Med.	Ene	Logrado 2017 Ene - Ene	A Ene 2017	% A Ene 2017	PIA	PIM	Devengado Ene	
								2043324 CULMINACION DE LA CONSTRUCCION AUTOPISTA PIMENTEL CHICLAYO KM. 6+9		2.972								2.972	100.000				
								AUTOPISTA PIMENTEL CHICLAYO Km 6+950-Km 10+100		2.972								2.972	100.000				
0573	0655	Obras						0056271 CONSTRUCCION DE LA AUTOPISTA PIMENTEL-CHICLAYO KM 6+950 - KM 10+100	10699	2.972	Kilometro	01/feb/14	16/mar/15		Kilometro			2.972	100.000				
								2055912 MEJORAMIENTO DE LA AV. NESTOR GAMBETTA - CALLAO		2.100							0.004	0.004	2.025	96.440		2,948,818	
								TRAMO III B, OVALO 200 MILLAS (KM 19+000) A SARITA COLONIA (KM 22+000)		2.100							0.004	0.004	2.025	96.440		2,948,818	
								CONVENIO 0023-2013-MTC/20		2.100							0.004	0.004	2.025	96.440		2,948,818	
0565	1746	Obras						0118925 MEJORAMIENTO TRAMO III B, OVALO 200 MILLAS (KM 19+000) A SARITA COLONIA (KM 22+000)	48115	2.100	Kilometro	29/nov/14	01/mar/17		Kilometro	0.004	0.004	2.025	96.440			2,948,818	
								2055993 REHABILITACION Y MEJORAMIENTO DE LA CARRETERA SANTIAGO DE CHUCO-SHOREY		37.328								37.328	100.000				
								SANTIAGO DE CHUCO-SHOREY		37.328								37.328	100.000				
0557	0907	Obras						0052911 SANTIAGO DE CHUCO - SHOREY	52842	37.328	Kilometro	12/feb/11	13/jun/12		Kilometro			37.328	100.000				
								2057739 REHABILITACION Y MEJORAMIENTO DE LA CARRETERA ICA - LOS MOLINOS - TAMBILLO, INCLUIDO PUENTE CHIRA Y ACCESOS		13.800				2.500							29,950,719	29,950,719	
								ICA - LOS MOLINOS - TAMBILLO, INCLUIDO PUENTE CHIRA Y ACCESOS		13.800				2.500							29,950,719	29,950,719	
0137	1552	Obras						0193577 REHABILITACION Y MEJORAMIENTO DE LA CARRETERA ICA - LOS MOLINOS - TAMBILLOS TRAMO KM 19+700 - KM 33+500 INCLUIDO EL PUENTE ACHIRANA Y ACCESOS REGION ICA	6804	13.800	Kilometro	20/sep/17	12/feb/19	2.500	Kilometro						29,950,719	29,950,719	
								2057906 REHABILITACION Y MEJORAMIENTO DE LA CARRETERA LIMA-CANTA-LA VIUDA-L		174.444				20.000		0.836	0.836	122.959	70.487		186,671,904	186,671,904	9,278,263
								TRAMO 1: LIMA CANTA, TR. Km 21.5 km. 80 y km. 80 km. 102		78.337								78.337	100.000				
0634	0928	Obras						0051369 LIMA CANTA, TR. KM 21.5 KM. 80 Y KM. 80 KM. 102	3271	78.337	Kilometro	26/may/12	14/oct/16		Kilometro			78.337	100.000				
								TRAMO 2: CANTA - HUALLAY		96.107				20.000		0.836	0.836	44.622	46.430		186,671,904	186,671,904	9,278,263
0141	0923	Obras						0047962 CANTA - HUALLAY	3271	96.107	Kilometro	30/sep/14	21/feb/18	20.000	Kilometro	0.836	0.836	44.622	46.430		186,671,904	186,671,904	9,278,263
								2058698 REHABILITACION Y MEJORAMIENTO DE LA CARRETERA CHONGOYAPE-COCHABAMBA		151.180								151.180	71.433				
								TR : CHOTA - BAMBAMARCA - HUALGAYOC		58.860									58.860	100.000			
								CONVENIO 0023-2008-MTC/20		58.860									58.860	100.000			
0560	0955	Obras						0048005 CHOTA - BAMBAMARCA - HUALGAYOC	10447	58.860	Kilometro	18/sep/12	31/jul/16		Kilometro			58.860	100.000				
								TR : LLAMA - COCHABAMBA		60.460									60.460	50.000			
0569	0947	Obras						0051382 LLAMA - COCHABAMBA	10447	60.460	Kilometro	22/ene/12	23/ene/15		Kilometro			60.460	100.000				
0570	0947	Obras						0051382 LLAMA - COCHABAMBA															
								TR COCHABAMBA-CHOTA		31.860									31.860	100.000			
	0146	Obras						0052954 SUPERVISION : COCHABAMBA - CHOTA	10447	31.860	Kilometro	11/jul/15	22/jul/18		Kilometro			31.860	100.000				
								2058733 CONSTRUCCION Y MEJORAMIENTO CARRETERA CAMANA – DV.QUILCA – MATARANI EL ARENAL PTA DE BOMBÓN		45.198				14.254		1.333	1.333	29.749	65.820		96,588,123	96,588,123	5,501,695
								TR :MATARANI EL ARENAL PTA DE BOMBÓN		45.198				14.254		1.333	1.333	29.749	65.820		96,588,123	96,588,123	5,501,695
0148	1553	Obras						0110957 CARRETERA CAMANA - DV.QUILCA - MATARANI - ILO - TACNA TRAMO MATARANI EL ARENAL PTA DE BOMBON	3272	45.198	Kilometro	10/ene/15	04/may/17	14.254	Kilometro	1.333	1.333	29.749	65.820		96,588,123	96,588,123	5,501,695
								2078036 CONSTRUCCION DE LA CARRETERA CALEMAR - ABRA EL NARANJILLO		73.000				7.000							25,110,202	25,110,202	
								TR. CALEMAR - ABRA EL NARANJILLO (Inc. PUENTE CALEMAR)		73.000				7.000							25,110,202	25,110,202	
0154	1597	Obras						0115031 OBRA CARRETERA CALEMAR - ABRA EL NARANJILLO	93142	73.000	Kilometro	22/oct/17	16/mar/20	7.000	Kilometro						25,110,202	25,110,202	

Anexo 3.1: Rehabilitación y Mejoramiento de Carreteras de la RVN No Concesionada - Avance Físico Enero 2017

2230 GESTIÓN INFRAESTRUCTURA - PRODUCTO - FÍSICO										Meta Global					Meta		Avance de la Meta Física	Avance Total			Presupuesto S/.		
SECFUN	PFIS	FASE	E	D	E	F	ESTRUCTURA DE INTERVENCIONES	SNIP	Metas Físicas	U. Med.	Inicio Ejecucion	Fin Ejecucion	POI 2017	U. Med.	Ene	Logrado 2017 Ene - Ene	A Ene 2017	% A Ene 2017	PIA	PIM	Devengado Ene		
							2078608 REHABILITACION Y MEJORAMIENTO DE LA CARRETERA HUANCVELICA - LIRCAY		71.960				9.080		0.655	0.655	62.217	86.460	74,469,219	74,469,219	8,508,323		
							Tr. Huancavelica-Lircay: km 1.55 - Lircay		71.960				9.080		0.655	0.655	62.217	86.460	74,469,219	74,469,219	8,508,323		
0158	1557	Obras					0115285 REHABILITACION Y MEJORAMIENTO DE LA CARRETERA HUANCVELICA - LIRCAY	73004	71.960	Kilometro	02/mar/15	06/may/17	9.080	Kilometro	0.655	0.655	62.217	86.460	74,469,219	74,469,219	8,508,323		
							2110320 REHABILITACION Y MEJORAMIENTO DE LA CARRETERA PUERTO BERMUDEZ - SA		175.111				49.200		4.091	4.091	60.712	34.671	357,358,604	357,358,604	24,226,353		
							TR. CIUDAD CONSTITUCION - PUERTO SUNGARO		54.970				16.000		1.600	1.600	14.083	25.620	117,396,562	117,396,562	8,579,013		
0185	0996	Obras					0102189 REHABILITACION Y MEJORAMIENTO DEL TRAMO CIUDAD CONSTITUCION - PUERTO SUNGARO	3373	54.970	Kilometro	01/mar/16	19/mar/18	16.000	Kilometro	1.600	1.600	14.083	25.620	117,396,562	117,396,562	8,579,013		
							TR. PTO. BERMUDEZ - CIUDAD CONSTITUCION		57.241				15.200		2.605	2.605	19.015	33.220	126,100,656	126,100,656	4,853,286		
0186	0993	Obras					0102190 REHABILITACION Y MEJORAMIENTO DEL TRAMO PUERTO BERMUDEZ - CIUDAD CONSTITUCION	3373	57.241	Kilometro	01/mar/16	18/feb/18	15.200	Kilometro	2.605	2.605	19.015	33.220	126,100,656	126,100,656	4,853,286		
							TR. PTO. SUNGARO - DV. SAN ALEJANDRO		62.900				18.000		(0.113)	(0.113)	27.613	43.900	113,861,386	113,861,386	10,794,054		
0187	1562	Obras					0102195 REHABILITACION Y MEJORAMIENTO DEL TRAMO PUERTO SUNGARO - SAN ALEJANDRO	3373	62.900	Kilometro	01/mar/16	23/feb/18	18.000	Kilometro	(0.113)	(0.113)	27.613	43.900	113,861,386	113,861,386	10,794,054		
							2110581 MEJORAMIENTO DE LA CARRETERA SAN MARCOS -CAJABAMBA-SAUSACOCHA		95.322								56.372	59.138					
							TRAMO SAN MARCOS CAJABAMBA		56.372								56.372	100.000					
0611	1001	Obras					0102177 MEJORAMIENTO DEL TRAMO SAN MARCOS - CAJABAMBA	11432	56.372	Kilometro	01/sep/13	20/nov/16		Kilometro			56.372	100.000					
							TRAMO: CAJABAMBA -SAUSACOCHA		38.950														
0618	1563	Obras					0110962 CARRETERA SAN MARCOS -CAJABAMBA-SAUSACOCHA TRAMO CAJABAMBA -SAUSACOCHA	11432	38.950	Kilometro	15/mar/20	04/ene/22		Kilometro									
							2132705 REHABILITACIÓN DE LA CARRETERA DESVÍO LAS VEGAS – TARMA		32.620								32.620	100.000			15,670		
							CARRETERA DV. LAS VEGAS - TARMA		32.620								32.620	100.000			15,670		
0549	1088	Obras					0055850 REH. Y MEJ. DV. LAS VEGAS-TARMA	169126	32.620	Kilometro	29/jul/13	01/may/15		Kilometro			32.620	100.000			15,670		
							2134881 REHABILITACION Y MEJORAMIENTO DE LA CARRETERA YAURI-NEGROMAYO-OSCOLLO		67.725								67.725	100.000					
							Tr. Dv. Imata - Ocollo - Negromayo		67.725								67.725	100.000					
0508	1048	Obras					0063510 REHABILITACION Y MEJORAMIENTO DE LA CARRETERA YAURI-NEGROMAYO-OSCOLLO-IMATA, TRAMO DV. IMATA-OSCOLLO-NEGROMAYO	116092	67.725	Kilometro	30/abr/13	29/feb/16		Kilometro			67.725	100.000					
							2146291 CONSTRUCCION DE LA AMPLIACION DE UNA SEGUNDA CALZADA DEL TRAMO DV		10.053				5.184		(0.221)	(0.221)	6.443	64.090	50,139,790	50,139,790	3,261		
							Tr. Dv. Aeropuerto Pucallpa - Cementerio Jardín del Buen Recuerdo		10.053				5.184		(0.221)	(0.221)	6.443	64.090	50,139,790	50,139,790	3,261		
0213	0100	Obras					0063529 CONSTRUCCION DE LA AMPLIACION DE LA SEGUNDA CALZADA DEL TRAMO DV. AEROPUERTO PUCALLPA-CEMENTERIO JARDIN DEL BUEN RECUERDO	128445	10.053	Kilometro	01/may/14	09/sep/17	5.184	Kilometro	(0.221)	(0.221)	6.443	64.090	50,139,790	50,139,790	3,261		
							2155808 MEJORAMIENTO DE LA CARRETERA RODRIGUEZ DE MENDOZA - EMPALME RUTA		27.392				3.500				7.438	27.154	36,351,739	36,351,739			
							SELVA ALEGRE-EMPALME RUTA PE-5N		27.392				3.500				7.438	27.154	36,351,739	36,351,739			
0215	1323	Obras					0052879 RODRIGUEZ DE MENDOZA - EMPALME RUTA PE-5N, TRAMO SELVA ALEGRE-EMPALME RUTA PE-5N	107953	27.392	Kilometro	23/mar/15	05/jul/18	3.500	Kilometro			7.438	27.154	36,351,739	36,351,739			
							2167895 MEJORAMIENTO Y REHABILITACIÓN DE LA CARRETERA MAZAMARI - PANGOA - C		34.530										97,594,878	97,594,878			
							MAZAMARI - PANGOA - CUBANTÍA		34.530										97,594,878	97,594,878			

Anexo 3.1: Rehabilitación y Mejoramiento de Carreteras de la RVN No Concesionada - Avance Físico Enero 2017

2230 GESTIÓN INFRAESTRUCTURA - PRODUCTO - FÍSICO										Meta Global					Meta		Avance de la Meta Física	Avance Total			Presupuesto S/.		
SECFUN	PFIS	FASE	E	D	F	ESTRUCTURA DE INTERVENCIONES	SNIP	Metas Físicas	U. Med.	Inicio Ejecucion	Fin Ejecucion	POI 2017	U. Med.	Ene	Logrado 2017 Ene - Ene	A Ene 2017	% A Ene 2017	PIA	PIM	Devengado Ene Ene			
0225	1592	Obras				0115001 Mejoramiento Y Rehabilitacion De La Carretera Mazamari - Pangoa - Cubantia	8669	34.530	Kilometro	20/mar/17	10/dic/18		Kilometro					97,594,878	97,594,878				
						2177209 MEJORAMIENTO DE LA CARRETERA HUANUCO-CONOCOCHA, SECTOR: HUANUCO		152.200										129,473,518	129,473,518				
						TR. HUANUCO - LA UNION - HUALLANCA		152.200											129,473,518	129,473,518			
0006	1598	Obras				0107542 ESTUDIO DEFINITIVO MEJORAMIENTO CARRETERA HUANUCO-CONOCOCHA, SECTOR: HUANUCO-LA UNION-HUALLANCA, RUTA PE-3N												129,473,518	129,473,518				
0533	1598	Obras				0113737 MEJORAMIENTO DE LA CARRETERA HUANUCO-CONOCOCHA, SECTOR: HUANUCO-LA UNION-HUALLANCA, RUTA PE-3N	9615	152.200	Kilometro	13/jun/18	29/mar/21		Kilometro										
						2192666 CONSTRUCCION DE LA CARRETERA BELLAVISTA - MAZAN - SALVADOR - EL ESTRECHO		2.283											239,846,479	239,846,479			
						BELLAVISTA - MAZAN - SALVADOR - EL ESTRECHO, TR. I BELLAVISTA - SANTO TOMAS P		2.283											239,846,479	239,846,479			
0547	2379	Obras				0183132 CONSTRUCCION DEL TRAMO I BELLAVISTA - SANTO TOMAS PUENTE NANAY Y VIADUCTOS DE ACCESO REGION LORETO	396	2.283	Kilometro	01/abr/18	25/jun/19		Kilometro										
0241	2379	Obras				0192048 CONSTRUCCION DE LA CARRETERA BELLAVISTA - MAZAN - SALVADOR - EL ESTRECHO TRAMO BELLAVISTA (SANTO TOMAS) - MAZAN REGION LORETO												239,846,479	239,846,479				
						2234355 MEJORAMIENTO DE LA CARRETERA OYON - AMBO		48.940				3.000							43,341,929	43,341,929			
						TRAMO 1: OYÓN - DV. CERRO DE PASCO - RAMAL OYÓN		48.940				3.000							43,341,929	43,341,929			
0252	1575	Obras				0113738 MEJORAMIENTO DE LA CARRETERA OYÓN - AMBO; SECTOR I: OYÓN - DV. CERRO DE PASCO - RAMAL OYÓN	116051	48.940	Kilometro	15/nov/17	04/ago/19	3.000	Kilometro					43,341,929	43,341,929				
						2234984 REHABILITACIÓN Y MEJORAMIENTO DE LA CARRETERA DV. NEGROMAYO - OCCORURO		70.791				21.000		(0.708)	(0.708)	39.331	55.560	104,642,621	104,642,621	2,479,395			
						CARRETERA DV. NEGRO MAYO - OCCORURO - PALLPATA - DV. YAURI.		70.791				21.000		(0.708)	(0.708)	39.331	55.560	104,642,621	104,642,621	2,479,395			
0258	1579	Obras				0115032 OBRA CARRETERA DV. NEGROMAYO - OCCORURO - PALLPATA - DV. YAURI	142861	70.791	Kilometro	10/sep/15	18/nov/17	21.000	Kilometro	(0.708)	(0.708)	39.331	55.560	104,642,621	104,642,621	2,479,395			
						2235631 CONSTRUCCION DE LA SEGUNDA CALZADA DE LA VIA DE EVITAMIENTO DE PIURA		7.200								7.200	100.000	130,220,014	130,220,014	6,011,193			
						2da calzada, Tr. Panamericana Norte Km. 988+000 - 1001-924		7.200								7.200	100.000	130,220,014	130,220,014	6,011,193			
0267	2142	Obras				0159187 CONSTRUCCION DE LA SEGUNDA CALZADA DE LA VIA DE EVITAMIENTO DE PIURA - CARRETERA PANAMERICANA NORTE TRAMO KM 988+000 - KM 1001+924 REGION PIURA	286270	7.200	Kilometro	10/dic/15	31/may/16		Kilometro			7.200	100.000	130,220,014	130,220,014	6,011,193			
						2249827 CONSTRUCCION DEL PASO A DESNIVEL Y ACCESOS TEBOL DEL PACIFICO - BRISAS DE CONCON		1.000										5,375,821	5,375,821				
						TREBOL DEL PACIFICO - BRISAS DE CONCON		1.000										5,375,821	5,375,821				
0268	2602	Obras				0200535 CONSTRUCCION DEL PASO A DESNIVEL Y ACCESOS TEBOL DEL PACIFICO - BRISAS DE CONCON, ICA	237590	1.000	Kilometro	24/abr/18	18/jul/19		Kilometro					5,375,821	5,375,821				
						2290818 MEJORAMIENTO DE LA CARRETERA (PU 135) CHECCA - MAZOCRUZ, PROVINCIA		73.280											15,170,538	15,170,538			
						TR. CHECCA - MAZOCRUZ		73.280											15,170,538	15,170,538			
0307	2382	Obras				0192860 MEJORAMIENTO DE LA CARRETERA (PU 135) CHECCA - MAZOCRUZ, PROVINCIA DE EL COLLAO - PUNO TRAMO CHECCA - MAZOCRUZ REGION PUNO	198720	73.280	Kilometro	27/dic/17	16/feb/20		Kilometro					15,170,538	15,170,538				
						2318526 CONSTRUCCION DE LA AUTOPISTA CHINCHA - ICA TRAMO KM 188+000 - KM 283+609		96.000											65,278,405	65,278,405			
						AUTOPISTA CHINCHA - ICA, TR. KM 188+000 A 283+609		96.000											65,278,405	65,278,405			

Anexo 3.1: Rehabilitación y Mejoramiento de Carreteras de la RVN No Concesionada - Avance Físico Enero 2017

2230 GESTIÓN INFRAESTRUCTURA - PRODUCTO - FÍSICO										Meta Global					Meta		Avance de la Meta Física	Avance Total			Presupuesto S/.		
SECFUN	PFIS	FASE	E	D	E	F	ESTRUCTURA DE INTERVENCIONES	SNIP	Metas Físicas	U. Med.	Inicio Ejecucion	Fin Ejecucion	POI 2017	U. Med.	Ene	Logrado 2017 Ene - Ene	A Ene 2017	% A Ene 2017	PIA	PIM	Devengado Ene Ene		
0322	2600	Obras					0199784 CONSTRUCCION DE LA AUTOPISTA CHINCHA - ICA TRAMO KM 188+000 - KM 283+609, ICA	308306	96.000	Kilometro	26/oct/17	19/abr/19		Kilometro						65,278,405	65,278,405		
							2320704 CONSTRUCCIÓN DE LA VARIANTE HUAYLLATUPE ENTRE EL KM 81+200 AL KM 82		1.070														
							VARIANTE HUAYLLATUPE		1.070														
0580	2338	Obras					0211789 CONSTRUCCION DE LA VARIANTE HUAYLLATUPE ENTRE EL KM 81+200 AL KM 82+270.50, TRAMO PUENTE RICARDO PALMA - SAN MATEO REGION LIMA	284867	1.070	Kilometro	19/nov/20	10/oct/22		Kilometro									

RVN CONCESIONADA Y OTROS																								
RVN No Concesionada																								
OBRAS REHABILITACIÓN, MEJORAMIENTO Y CONSTRUCCIÓN																								
Rehabilitación, mejoramiento y construcción																								
							2046177 MEJORAMIENTO DE LA RED VIAL DEPARTAMENTAL MOQUEGUA-AREQUIPA; TR		118.320	Kilometro				7.710						41,458,860	41,458,860			
							MOQUEGUA - OMATE - AREQUIPA TR. II: KM. 35 AL 153.50		118.320					7.710						41,458,860	41,458,860			
							078 CCI N° 014-2015-MTC/20 (29.Abr.2015) con GR de Moquegua		118.320					7.710						41,458,860	41,458,860			
0133	2264	Obras					0165640 MEJORAMIENTO DE LA RED VIAL DEPARTAMENTAL MOQUEGUA - AREQUIPA TRAMO MOQUEGUA - OMATE REGION MOQUEGUA	50669	118.320	Kilometro	27/may/17	11/abr/20	7.710	Kilometro						41,458,860	41,458,860			
							2173121 REHABILITACION Y MEJORAMIENTO DE LA CARRETERA PE-3N LONGITUDINAL DE		90.090									58.559	65.000	75,778,744	75,778,744			
							TRAMO CHOTA-COCHABAMBA-CUTERVO-SANTO DOMINGO DE LA CAPILLA-CHIPLE		90.090									58.559	65.000	75,778,744	75,778,744			
0228	1604	Obras					0118924 REHABILITACION Y MEJORAMIENTO TRAMO COCHABAMBA - CUTERVO - SANTO DOMINGO DE LA CAPILLA - CHIPLE	103730	90.090	Kilometro	12/ene/15	30/jun/17		Kilometro				58.559	65.000	75,778,744	75,778,744			
							2233842 CONSTRUCCION DE LA AUTOPISTA PUNO - JULIACA		48.500											34.368	70.862	172,741,222	172,741,222	25,773,864
							AUTOPISTA JULIACA - PUNO		48.500											34.368	70.862	172,741,222	172,741,222	25,773,864
0247	1595	Obras					0110915 AUTOPISTA JULIACA - PUNO	92806	48.500	Kilometro	26/jun/15	30/jun/17	23.450	Kilometro						34.368	70.862	172,741,222	172,741,222	25,773,864

							Mejoramiento con Soluciones Basicas		3,336.770	Kilometro				1,670.000	Kilometro					645,095,859	645,095,859	915,401
							2201098 MEJORAMIENTO DE LA CARRETERA DV. CHAGLLA - POZUZO - OXAMPAMPA Y EMP		242.170					100.000						40,010,456	40,010,456	2,571
							Dv. Chaglla - Pozuzo - Oxampampa y Emp. 18B - Rio Codo - Codo de Pozuzo - Emp. PE-5		242.170					100.000						40,010,456	40,010,456	2,571
0243	1565	Obras					0165567 MEJORAMIENTO DE LA CARRETERA EMP. PE-18A(PUENTE RANCHO) - PANAO - CHAGLLA - POZUZO - OXAMPAMPA Y EMPALME PE-18B - RIO CODO - CODO DE POZUZO - EMP. PE - 5NA (PUERTO INCA)	303049	242.170	Kilometro	10/mar/17	01/sep/18	100.000	Kilometro						40,010,456	40,010,456	2,571
							2201099 MEJORAMIENTO DE LA CARRETERA CAÑETE-LUNAHUANA-DV. YAUYOS-RONCHA		149.400					93.560						33,936,230	33,936,230	
							Cañete - Lunahuana - Dv. Yauyos - Ronchas - Chupaca - Huancayo - Dv. Pampas.		149.400					93.560						33,936,230	33,936,230	
0245	1558	Obras					0165560 MEJORAMIENTO DE LA CARRETERA CAÑETE - LUNAHUANA - DV. YAUYOS - RONCHA - CHUPACA - HUANCAYO - DV. PAMPAS	279059	149.400	Kilometro	10/mar/17	01/sep/18	93.560	Kilometro						33,936,230	33,936,230	
							2266061 MEJORAMIENTO DE LA CARRETERA ANDAHUAYLAS (EMP. PE-3S) - PAMPACHIRI		159.600					42.000						28,006,004	28,006,004	
							Andahuaylas (Empalme PE-3S)-Pampachiri-Negromayo (Empalme PE-30A)		159.600					42.000						28,006,004	28,006,004	

Anexo 3.1: Rehabilitación y Mejoramiento de Carreteras de la RVN No Concesionada - Avance Físico Enero 2017

2230 GESTIÓN INFRAESTRUCTURA - PRODUCTO - FÍSICO										Meta Global				Meta		Avance de la Meta Física	Avance Total			Presupuesto S/.		
SECFUN	PFIS	FASE	E	D	F	ESTRUCTURA DE INTERVENCIONES	SNIP	Metas Físicas	U. Med.	Inicio Ejecucion	Fin Ejecucion	POI 2017	U. Med.	Ene	Logrado 2017 Ene - Ene	A Ene 2017	% A Ene 2017	PIA	PIM	Devengado Ene Ene		
0276	1401	Obras				0165568 MEJORAMIENTO DE LA CARRETERA EMP. PE-35 (ANDAHUAYLAS) - PAMPACHIRI - EMP. PE-30A (NEGROMAYO).	2266061	159.600	Kilometro	20/sep/17	10/ago/19	42.000	Kilometro					28,006,004	28,006,004			
						2267190 MEJORAMIENTO DE LA CARRETERA EMP. AR-105 (ACOY) -ANDAMAYO - VIRACO		218.550				100.000						54,962,303	54,962,303			
						Emp AR-105 (Acoy)-Puente Huario 2 -Andamayo -Dv. Capiza-Tipán-Dv. Tagre - Viraco -		218.550				100.000						54,962,303	54,962,303			
0278	1649	Obras				0152386 MEJORAMIENTO DE LA CARRETERA EMP. AR-105(ACOY)- ANDAMAYO-VIRACO-DV. MACHAHUAY-ANDAGUA-AYO-HUAMBO-CABANACONDE-CHIVAY-VIZCACHANE-EMP. PE-34A (DV. VIZCACHANE)	2267190	218.550	Kilometro	10/mar/17	01/sep/18	100.000	Kilometro					54,962,303	54,962,303			
						2269109 MEJORAMIENTO DE LA CARRETERA EMP. PE - 34B (ROSARIO) - CARLOS GUTIERREZ- CRUCERO-EMP. PE-34H (Quiscupunco) y Emp. F		186.320				161.320						50,688,222	50,688,222			
						Emp. PE-34B (Rosario) -Carlos Gutierrez- Crucero-EMP. PE-34H (Quiscupunco) y Emp. F		186.320				161.320						50,688,222	50,688,222			
0280	1646	Obras				0117258 MEJORAMIENTO CARRETERA EMP. PE-34B (ROSARIO) - CARLOS GUTIERREZ-CRUCERO-QUISCUPUNCO-BALTIMORE-ANANEA-COJATA-VILQUE CHICO-EMP PE-34I (COASIA)	2269109	186.320	Kilometro	10/mar/17	01/sep/18	161.320	Kilometro					50,688,222	50,688,222			
						2275904 MEJORAMIENTO DE LA CARRETERA CUTERVO-SOCOTA-SAN ANDRÉS-SANTO TOMAS		134.190				102.793						24,925,110	24,925,110			
						Cutervo - Sócota - San Andrés - Santo Tomas - Pimpingos - Cuyca- EMP PE 5N..		134.190				102.793						24,925,110	24,925,110			
0285	1705	Obras				0152382 MEJORAMIENTO DE LA CARRETERA CUTERVO - SOCOTA - SAN ANDRES - SANTO TOMAS - PIMPINGOS - CUYCA	320166	134.190	Kilometro	10/mar/17	01/sep/18	102.793	Kilometro					24,925,110	24,925,110			
						2278195 MEJORAMIENTO DE LA CARRETERA EMP. PE-15 (DV. APLAO) - CORIRE - APLAO -		326.010				150.000						64,335,294	64,335,294			
						Emp. PE-15 (Dv. Aplao) -Corire -Aplao -Chuquibamba -Arma -Cotahuasi -Charcana -Acc		326.010				150.000						64,335,294	64,335,294			
0287	1664	Obras				0152389 MEJORAMIENTO DE LA CARRETERA EMP. PE-15 (DV. APLAO)-CORIRE-APLAO-CHUQUIBAMBA-ARMA-COTAHUASI-CHARCANA-ACCOPAMPA-DV.SAYLA-PAMPACHACRA-USHUA-OYOLO-DV. SEQUELLO-MARCABAMBA-EMP-PE-32C (PAUSA) - MARAN	2278195	326.010	Kilometro	10/mar/17	01/sep/18	150.000	Kilometro					64,335,294	64,335,294			
						2279767 MEJORAMIENTO DE LA CARRETERA EMP. PE-04B - SONDOR - SOCHABAMBA - VADO GRANDE,		184.010				138.000						40,006,413	40,006,413	912,830		
						Carretera Emp. PE-04B - Sondor - Dv. Huancabamba - Socchabamba - Vado Grande,		184.010				138.000						40,006,413	40,006,413	912,830		
0289	2049	Obras				0152387 MEJORAMIENTO DE LA CARRETERA EMP. PE-04B - SONDOR - SOCCHABAMBA - VADO GRANDE	2279767	184.010	Kilometro	10/mar/17	01/sep/18	138.000	Kilometro					40,006,413	40,006,413	912,830		
						2283597 MEJORAMIENTO DE LA CARRETERA DV. HUMAJALSO - DESAGUADERO Y TACNA		137.250				117.250						32,066,500	32,066,500			
						CARRTERA DV. HUMAJALSO DESAGUADERO Y TACNA - TARATA - CAPAZO - MAZOCRUZ		137.250				117.250						32,066,500	32,066,500			
0294	1560	Obras				0189531 MEJORAMIENTO DV HUMAJALSO - DESAGUADERO Y TACNA-TARATA-CAPAZO-MAZOCRUZ REGION TACNA	2283597	137.250	Kilometro	10/jun/17	02/dic/18	117.250	Kilometro					32,066,500	32,066,500			
						2284485 MEJORAMIENTO DE LA CARRETERA EMP. PE-3S (DV. ABANCAY) - CHUQUIBAMBILLA - DV. CHALHUAHUACHO - SANTO TOMÁS - VELLILE		328.500				175.681						48,578,847	48,578,847			
						Emp. PE-3S (Dv. Abancay) - Chuquibambilla - Dv. Chalhuahuacho - Santo Tomás - Vellile		328.500				175.681						48,578,847	48,578,847			
0299	2051	Obras				0165569 MEJORAMIENTO DE LA CARRETERA EMP. PE-3S (DV. ABANCAY) - CHUQUIBAMBILLA - DV. CHALHUAHUACHO - SANTO TOMAS - VELLILE - YAURI - HECTOR TEJADA - EMP. PE-3S (AYAVIRI)	326161	328.500	Kilometro	10/jun/17	26/may/19	175.681	Kilometro					48,578,847	48,578,847			
						2285730 MEJORAMIENTO DE LA CARRETERA EMP. PE - 3S (MOLLEPUQUIO) - CHINCHAYPUJIO		202.150				100.150						48,740,716	48,740,716			
						CARRETERA EMP. PE-3S (Dv. CHINCHAYPUJIO) - COTABAMBAS - TAMBOBAMBA - CHALHUAHUACHO		202.150				100.150						48,740,716	48,740,716			
0301	1594	Obras				0189533 MEJORAMIENTO DEL EMP. PE-3S (MOLLEPUQUIO)-CHINCHAYPUJIO-COTABAMBAS-TAMBOBAMBA-CHALHUAHUACHO REGION APURIMAC	327818	202.150	Kilometro	10/mar/17	01/sep/18	100.150	Kilometro					48,740,716	48,740,716			
						2287191 MEJORAMIENTO DE LA CARRETERA EMP. PE-3N (LAGUNA SAUSACOCHA) - PUEN		361.500				135.000						58,229,833	58,229,833			

Anexo 3.1: Rehabilitación y Mejoramiento de Carreteras de la RVN No Concesionada - Avance Físico Enero 2017

2230 GESTIÓN INFRAESTRUCTURA - PRODUCTO - FÍSICO										Meta Global				Meta		Avance de la Meta Física	Avance Total		Presupuesto S/.			
SECFUN	PFIS	FASE	E	D	E	F	ESTRUCTURA DE INTERVENCIONES	SNIP	Metas Físicas	U. Med.	Inicio Ejecucion	Fin Ejecucion	POI 2017	U. Med.	Ene	Logrado 2017 Ene - Ene	A Ene 2017	% A Ene 2017	PIA	PIM	Devengado Ene Ene	
							Emp. PE 3N (Laguna Sausacocho) - Puente Pallar - Chagual - Tayabamba - Puente Huac		361.500				135.000							58,229,833	58,229,833	
0303	1643	Obras					0189528 MEJORAMIENTO DEL EMP. PE 3N (LAGUNA SAUSACOCHA) - PUENTE PALLAR - CHAGUAL - TAYABAMBA - PUENTE HUACRACHUCO Y LOS RAMALES PUENTE PALLAR CALEMAR Y TAYABAMBA QUICHES - EMP. PE-12A (DV. SIHUAS) REGION LA LIBERTAD	2287191	361.500	Kilometro	10/mar/17	26/dic/18	135.000	Kilometro						58,229,833	58,229,833	
							2289685 MEJORAMIENTO DE LA CARRETERA EMP. PE-35 (HUAYLLAPAMPA) - LA QUINUA		140.000				140.000							35,229,337	35,229,337	
							Emp. PE-35 (Huayllapampa) - La Quinoa - San Francisco - Puerto Ene - Tzomaveni - Cub		140.000				140.000							35,229,337	35,229,337	
0305	1658	Obras					0152390 MEJORAMIENTO DE LA CARRETERA EMP. PE-35 (HUAYLLAPAMPA)-LA QUINUA-SAN FRANCISCO-PUERTO ENETZOMAVENI-CUBANTIA Y RAMAL PUENTE ALTO ANAPATI-BOCA SONORO-PUNTA DE CARRETERA	331273	140.000	Kilometro	10/jun/17	02/dic/18	140.000	Kilometro						35,229,337	35,229,337	
							2302584 MEJORAMIENTO DE LA CARRETERA EMP. PE-1N - PAMPLONA - SAN JOSÉ - CAJA		183.000											28,679,925	28,679,925	
							EMP. PE-1N - PAMPLONA - SAN JOSE - CAJATAMBO - EMP. PE-18.		183.000											28,679,925	28,679,925	
0309	1661	Obras					0136328 MEJORAMIENTO DE LA CARRETERA EMP. PE-1N-PAMPLONA-SAN JOSE-CAJATAMBO-EMP PE-18 POR NIVELES DE SERVICIO	341735	183.000	Kilometro	10/jun/17	28/nov/18		Kilometro						28,679,925	28,679,925	
							2308856 MEJORAMIENTO DE LA CARRETERA JULIACA - PUTINA - ORIENTAL - SANDIA - SA		114.250				114.246							29,456,618	29,456,618	
							JULIACA-PUTINA-ORIENTAL-SANDIA-SAN IGNACIO-PUNTA DE CARRETERA Y DV. PUTIN		114.250				114.246							29,456,618	29,456,618	
0318	1655	Obras					0152395 MEJORAMIENTO DE LA CARRETERA JULIACA-PUTINA-ORIENTAL-SANDIA-SAN IGNACIO-PUNTA DE CARRETERA Y DV. PUTINA-MOHO-CONIMA-MILILAYA-FRONTERA CON BOLIVIA Y DV. MILILAYA-TILALI-FRONTERA CON BOLIVIA	335745	114.250	Kilometro	10/jun/17	28/mar/19	114.246	Kilometro						29,456,618	29,456,618	
							2309493 MEJORAMIENTO DE LA CARRETERA CASMA - HUARAZ - HUARI - HUACAYBAMBA		269.870											27,244,051	27,244,051	
							CASMA-HUARAZ-HUARI-HUACAYBAMBA-JIRCAN-TINGO MARIA-MONZON-EMP.PE-18A		269.870											27,244,051	27,244,051	
0320	1652	Obras					0152381 MEJORAMIENTO DE LA CARRETERA CASMA-HUARAZ - HUARI - HUACAYBAMBA - JIRCAN - TINGO MARIA - MONZON - EMP. PE-18A (TINGO MARIA)	347874	269.870	Kilometro	10/jun/17	25/abr/19		Kilometro						27,244,051	27,244,051	
TOTAL Rehabilitación, Mejoramiento y Construcción									5,682.492	Kilometro			1,899.062	Kilometro	13.724	13.724	1,108.258			2,985,315,149	2,985,315,149	101,800,958

Anexo 3.2: Mantenimiento Rutinario de Carreteras Pavimentadas de la RVN No Concesionada - Avance Físico Enero 2017

2230 GESTIÓN INFRAESTRUCTURA - PRODUCTO - FÍSICO										Meta		Avance de la Meta Física	Avance Total			Presupuesto S/.						
SECFUN	PFIS	FASE	A	I	D	E	F	ESTRUCTURA DE INTERVENCIONES	Metas Fisicas	U. Med.	Inicio Ejecucion	Fin Ejecucion	POI 2017	U. Med.	Ene	Logrado 2017 Ene - Ene	A Ene 2017	% A Ene 2017	PIA	PIM	Devengado Ene Ene	
								RVN No Concesionada														
								MANTENIMIENTO VIAL														
								Mantenimiento Rutinario Carreteras Pavimentadas	3,371.785	Kilometro			3,084.740	Kilometro	1,128.980	1,128.980	1,128.980	33.483	10,919,113	10,919,113		
								GI_121 MANTENIMIENTO RUTINARIO PAVIMENTADO	3,371.785				3,084.740		1,128.980	1,128.980	1,128.980	33.483	10,919,113	10,919,113		
								Av. Nestor Gambeta Región Callao.	27.920				27.920						819,857	819,857		
0414	2404	Mantenimiento Rutinario						0182054 MANTENIMIENTO RUTINARIO AV. NESTOR GAMBETA REGION CALLAO	27.920	Kilometro	04/mar/16	31/dic/17	27.920	Kilometro					819,857	819,857		
								Casma - Huaraz	146.000				145.960						865,764	865,764		
0398	0178	Mantenimiento Rutinario						0053682 MANTENIMIENTO RUTINARIO ASFALTADO - CASMA - HUARAZ	146.000	Kilometro	01/ene/16	31/dic/17	145.960	Kilometro					865,764	865,764		
								Emp. 1N (Pativilca) - Conococha - Huaraz - Caraz - Molinopampa y Emp. 3N -	333.018				333.000						2,000,000	2,000,000		
0419	3051	Mantenimiento Rutinario						0195850 MANTENIMIENTO RUTINARIO RED VIAL NACIONAL PAVIMENTADA CARRETERA CONOCOCHA - HUARAZ -CARAZ - MOLINOPAMPA - Y EMP. PE-3N REGION ANCASH	333.018	Kilometro	02/ene/16	31/dic/17	333.000	Kilometro					2,000,000	2,000,000		
								EMP. PE-22B (PTE. RAITHER) - PTE. PAUCARTAMBO-VILLA RICA - PTO BERMU	190.000				190.000		189.500	189.500	189.500	99.737	500,000	500,000		
0417	1873	Mantenimiento Rutinario						0193859 MANTENIMIENTO RUTINARIO CARRETERA PTE. RAITHER - PAUCARTAMBO - VILLA RICA - PUERTO BERMUDEZ / PTO. PAUCARTAMBO - OXAPAMPA REGION JUNIN	190.000	Kilometro	01/jun/16	31/dic/17	190.000	Kilometro	189.500	189.500	189.500	99.737	500,000	500,000		
								Huanuco - La Unión - Huallanca - Desvio Antamina											326,013	326,013		
0405	2183	Mantenimiento Rutinario						0161539 MANTENIMIENTO RUTINARIO CARRETERA HUANUCO - LA UNION - HUALLANCA - DV. ANTAMINA REGION HUANUCO		Kilometro	02/ene/16	31/dic/17		Kilometro					326,013	326,013		
								MATARANI - PUNTA DE BOMBÓN - ILO	145.000				108.110		108.110	108.110	108.110	74.559	481,725	481,725		
0409	1716	Mantenimiento Rutinario						0165435 MANTENIMIENTO RUTINARIO CARRETERA PUNTA DE BOMBON - ILO Y EMP PE-15 ? VENTILLATA ? DV BUENOS AIRES ? EMP PE-15 D REGION AREQUIPA	145.000	Kilometro	01/ene/14	31/dic/17	108.110	Kilometro	108.110	108.110	108.110	74.559	481,725	481,725		
								PUNO - DESAGUADERO, LA RAYA - CALAPUJA E ILAVE - CHECCA REGION PUN	291.650				291.650						520,615	520,615		
0415	2504	Mantenimiento Rutinario						0183066 MANTENIMIENTO RUTINARIO CARRETERA PUNO - DESAGUADERO, LA RAYA - CALAPUJA E ILAVE - CHECCA REGION PUNO	291.650	Kilometro	02/feb/16	31/dic/17	291.650	Kilometro					520,615	520,615		
								RIO SECO - EL AHORCADO - SAYAN	43.000				24.600						435,850	435,850		
0403	2167	Mantenimiento Rutinario						0159702 MANTENIMIENTO RUTINARIO CARRETERA RIO SECO - EL AHORCADO - SAYAN, REGION LIMA	43.000	Kilometro	02/ene/16	31/dic/17	24.600	Kilometro					435,850	435,850		
								TACNA - ILO	138.570				138.570						539,236	539,236		
0402	1824	Mantenimiento Rutinario						0135167 MANTENIMIENTO RUTINARIO CARRETERA TACNA - ILO	138.570	Kilometro	02/ene/16	31/dic/17	138.570	Kilometro					539,236	539,236		
								TACNA - PALCA	55.400				43.600						356,467	356,467		
0401	1826	Mantenimiento Rutinario						0135166 MANTENIMIENTO RUTINARIO CARRETERA TACNA - PALCA	55.400	Kilometro	02/ene/16	31/dic/17	43.600	Kilometro					356,467	356,467		
								TR DV. QUILCA - MATARANI (KM 00+000 A 89+147.62)	89.147													
0594	1098	Mantenimiento Rutinario						0195294 MANTENIMIENTO RUTINARIO RED VIAL NACIONAL PAVIMENTADA - CARRETERA DV. QUILCA - MATARANI (KM 00+000 - KM 89+147.62) REGION AREQUIPA	89.147	Kilometro	01/jul/16	31/dic/17		Kilometro								
								Tr. Dv La Tina - La Tina - Surpampa - Chirinos - Cachaquito	14.340				14.340							287,031	287,031	
0407	2325	Mantenimiento Rutinario						0165424 MANTENIMIENTO RUTINARIO CARRETERA DV LA TINA - LA TINA - SURPAMPA - CHIRINOS - CACHAQUITO REGION PIURA	14.340	Kilometro	01/ene/16	31/dic/17	14.340	Kilometro					287,031	287,031		

Anexo 3.2: Mantenimiento Rutinario de Carreteras Pavimentadas de la RVN No Concesionada - Avance Físico Enero 2017

2230 GESTIÓN INFRAESTRUCTURA - PRODUCTO - FÍSICO											Meta		Avance de la Meta Física	Avance Total			Presupuesto S/.					
SECFUN	PFIS	FASE	A	I	D	E	F	ESTRUCTURA DE INTERVENCIONES	Metas Fisicas	U. Med.	Inicio Ejecucion	Fin Ejecucion	POI 2017	U. Med.	Ene	Logrado 2017 Ene - Ene	A Ene 2017	% A Ene 2017	PIA	PIM	Devengado Ene Ene	
								TR. DV. SAJINOS - PAIMAS	27.500				27.500							439,229	439,229	
0416	3049	Mantenimiento Rutinario						0187481 MANTENIMIENTO RUTINARIO CARRETERA DV. SAJINOS - PAIMAS REGION PIURA	27.500	Kilometro	01/ene/16	31/dic/17	27.500	Kilometro						439,229	439,229	
								TR. EMP 35 COMAS. SATIPO-MAZAMARI-PUERTO OCOPA-ATALAYA Y MAZAMARI	472.800				472.800		431.370	431.370	431.370	91.237				
0588	2052	Mantenimiento Rutinario						0195849 MANTENIMIENTO RUTINARIO RED VIAL NACIONAL PAVIMENTADA CARRETERA EMP. PE-3S COMAS - SATIPO - MAZAMARI / PUERTO OCOPA - ATALAYA / SATIPO - MAZAMARI - PUERTO OCOPA / MAZAMARI - SAN MARTIN DE PANGO A - PUNTA DE CARRETERA REGION JUNIN	472.800	Kilometro	01/jun/16	31/dic/17	472.800	Kilometro	431.370	431.370	431.370	91.237				
								Tr. Emp. 3S (Izcuchaca) - Huancavelica - Plazapata - Castrovirreyna - Ticrao	286.920				286.920							1,000,000	1,000,000	
0418	3050	Mantenimiento Rutinario						0194695 MANTENIMIENTO RUTINARIO CARRETERA EMP. PE-3S IZCUCACHA - HUANCVELICA - PLAZAPATA - CASTRO VIRREYNA - TICRAPO - PAMPANO Y SANTA INES - PILPICHACA - RUMICHACA REGION HUANCVELICA	286.920	Kilometro	01/jun/16	31/dic/17	286.920	Kilometro						1,000,000	1,000,000	
								TR. EMP. PE-1N L (DV. TAMBOGRANDE) - TAMBOGRANDE - PLATILLOS - PAC	79.000				79.000							316,923	316,923	
0412	2506	Mantenimiento Rutinario						0179950 MANTENIMIENTO RUTINARIO TAMBOGRANDE - CHULUCANAS - MORROPON - PACAIPAMPA - CURILCAS / EL CINCUENTA - CHULUCANAS / DV. PUENTE CARRASQUILLO - MORROPON REGION PIURA	79.000	Kilometro	02/feb/16	31/dic/17	79.000	Kilometro						316,923	316,923	
								Tr. Guadalupe- Ica- Palpa- Atico	408.000				379.780		400.000	400.000	400.000	98.039				
0589	0261	Mantenimiento Rutinario						0208766 MANTENIMIENTO RUTINARIO RED VIAL NACIONAL PAVIMENTADA CARRETERA GUADALUPE - ICA - PALPA - ATICO REGION ICA	408.000	Kilometro	01/oct/16	31/dic/17	379.780	Kilometro	400.000	400.000	400.000	98.039				
								Tr. Huancayo - Jauja - Tarma	96.500				96.350							448,550	448,550	
0408	2169	Mantenimiento Rutinario						0165429 MANTENIMIENTO RUTINARIO CARRETERA HUANCAYO Y EMP PE 3S JAUJA TARMA REGION JUNIN	96.500	Kilometro	02/mar/16	31/dic/17	96.350	Kilometro						448,550	448,550	
								TR. IMATA - OSCOLLO - NEGROMAYO	67.725													
0595	2798	Mantenimiento Rutinario						0209710 MANTENIMIENTO RUTINARIO RED VIAL NACIONAL PAVIMENTADA CARRETERA IMATA - OSCOLLO - NEGROMAYO REGION AREQUIPA	67.725	Kilometro	01/oct/16	31/dic/17		Kilometro								
								Tr. PIMENTEL - EMP PE-1N/ CHICLAYO - CHONGOYAPE - PTE CUMBIL - EMP PE-3N	319.090				319.090							1,166,711	1,166,711	
0410	2354	Mantenimiento Rutinario						0167962 MANTENIMIENTO RUTINARIO CARRETERA PIMENTEL - EMP PE-1N/ CHICLAYO - CHONGOYAPE - PTE CUMBIL - EMP PE-3N (COCHABAMBA) - CHOTA Y PTE CUMBIL - SANTA CRUZ - EMP 3N	319.090	Kilometro	02/ene/16	31/dic/17	319.090	Kilometro						1,166,711	1,166,711	
								TR. PISCO PLAYA (DV. PISCO) - DV. PARACAS	12.205				11.950									
0596	2322	Mantenimiento Rutinario						0165434 MANTENIMIENTO RUTINARIO CARRETERA PISCO PLAYA - PARACAS REGION ICA	12.205	Kilometro	02/ene/16	31/dic/17	11.950	Kilometro								
								TR. SELVA ALEGRE-EMPALME RUTA N° PE-5N (LA CALZADA)	40.000				27.390									
	2507	Mantenimiento Rutinario						0091072 Mantenimiento Rutinario - Emp. Pe-5n (la Calzada)- Soritor-Selva Alegre	40.000	Kilometro	01/may/16	31/dic/17	27.390	Kilometro								
								Tr. SULLANA - EL ALAMOR	68.000				66.210							415,142	415,142	
0399	0859	Mantenimiento Rutinario						0053692 MANTENIMIENTO RUTINARIO ASFALTADO - SULLANA - EL ALAMOR	68.000	Kilometro	02/ene/16	31/dic/17	66.210	Kilometro						415,142	415,142	
								VIA DE EVITAMIENTO DE CHICLAYO RUTA NACIONAL PE-1N KM 778+500 HA	20.000													

Anexo 3.2: Mantenimiento Rutinario de Carreteras Pavimentadas de la RVN No Concesionada - Avance Físico Enero 2017

2230 GESTIÓN INFRAESTRUCTURA - PRODUCTO - FÍSICO											Meta		Avance de la Meta Física	Avance Total			Presupuesto S/.					
SECFUN	PFIS	FASE	A	I	D	E	F	ESTRUCTURA DE INTERVENCIONES	Metas Fisicas	U. Med.	Inicio Ejecucion	Fin Ejecucion	POI 2017	U. Med.	Ene	Logrado 2017 Ene - Ene	A Ene 2017	% A Ene 2017	PIA	PIM	Devengado Ene Ene	
0612	2809	Mantenimiento Rutinario						0212284 MANTENIMIENTO RUTINARIO RED VIAL NACIONAL PAVIMENTADA DE LA VIA DE EVITAMIENTO DE CHICLAYO RUTA NACIONAL PE-1N KM 778+500 HASTA KM 797+500 REGION LAMBAYEQUE	20.000	Kilometro	01/feb/17	31/dic/17		Kilometro								
0334	0859	Mantenimiento Rutinario						0053692 MANTENIMIENTO RUTINARIO ASFALTADO - SULLANA - EL ALAMOR	66.210	Kilometro	02/ene/16	30/dic/17	66.210	Kilometro	66.208	66.208	66.208	66.208	66.208	66.208	66.208	66.208
								Tr. Tica Tica - Puquin -Pte. Angostura	5.711													
0335	1357	Mantenimiento Rutinario						0054615 MANTENIMIENTO RUTINARIO CARRETERA TICA TICA - PUQUIN -PTE. ANGOSTURA	5.711	Kilometro	02/ene/16	31/dic/16		Kilometro								

OTRAS REDES VIALES																					
MANTENIMIENTO VIAL																					
Mantenimiento Rutinario Carreteras Pavimentadas									933.130	Kilometro			295.670	Kilometro	365.010	365.010	365.010	39.117	1,957,748	1,957,748	
Gl_121 MANTENIMIENTO RUTINARIO PAVIMENTADO									933.130				295.670		365.010	365.010	365.010	39.117	1,957,748	1,957,748	
Punta Pejerrey San Clemente Ayacucho									169.000						365.010	365.010	365.010	215.982			
0597	1111	Mantenimiento Rutinario						0208490 MANTENIMIENTO RUTINARIO RED VIAL NACIONAL PAVIMENTADA de CARRETERA PTA. PEJERREY - SAN CLEMENTE - PTE. CHOCLOCOCHA - AYACUCHO REGION ICA	169.000	Kilometro	01/ene/12	31/dic/16		Kilometro	365.010	365.010	365.010	215.982			
								Tr. Cajabamba - Huamachuco - Ruta PE-3N - Dv. Callacayun - Dv. Otuzco	122.240				111.800							376,437	376,437
0406	2283	Mantenimiento Rutinario						0163275 MANTENIMIENTO RUTINARIO CARRETERA CAJABAMBA - HUAMACHUCO, RUTA PE-3N Y DV. CALLACUYAN - DV. OTUZCO, RUTA PE-10A REGION CAJAMARCA	122.240	Kilometro	02/feb/16	31/dic/17	111.800	Kilometro						376,437	376,437
								Tr. Dv. Yanacocha - Hualgayoc	51.000				50.980							404,450	404,450
0400	0944	Mantenimiento Rutinario						0082097 MANTENIMIENTO RUTINARIO CARRETERA DV. YANACUCHA - HUALGAYOC	51.000	Kilometro	01/oct/12	31/dic/17	50.980	Kilometro						404,450	404,450
								TR. EMP PE 18A (DV. TINGO MARIA) - AUCAYACU - NUEVO PROGRESO - TOC	458.000												
0645	2799	Mantenimiento Rutinario						0212607 MANTENIMIENTO RUTINARIO CARRETERA PAVIMENTADA: DV. TINGO MARIA - AUCAYACU, NUEVO PROGRESO - TOCACHE - JUANJUI - PICOTA - TARAPOTO, RUTA NACIONAL PE-5N REGION HUANUCO	458.000	Kilometro	01/oct/16	31/dic/17		Kilometro							
								Tr. Emp. PE-3S (Puno) - Vilque - Mañazo - Emp. PE-34A (Huataquita)	56.110				56.110							370,797	370,797
0404	2170	Mantenimiento Rutinario						0160582 MANTENIMIENTO RUTINARIO CARRETERA PUNO - VILQUE - MAÑAZO - HUATAQUITA REGION PUNO	56.110	Kilometro	02/feb/16	31/dic/17	56.110	Kilometro						370,797	370,797
								Tr. Huaura - Sayan	44.880				44.880							363,190	363,190
0413	2403	Mantenimiento Rutinario						0181495 Mantenimiento Rutinario Huaura - Sayan Region Lima	44.880	Kilometro	02/ene/16	31/dic/17	44.880	Kilometro						363,190	363,190
								Tr. JULIACA - LAMPA	31.900				31.900							442,874	442,874
0411	2377	Mantenimiento Rutinario						0172019 MANTENIMIENTO RUTINARIO CARRETERA JULIACA - LAMPA REGION PUNO	31.900	Kilometro	01/ene/16	31/dic/17	31.900	Kilometro						442,874	442,874

TOTAL Mantenimiento Rutinario Carreteras Pavimentadas									4,304,915	Kilometro			3,380,410	Kilometro	1,493,990	1,493,990	1,493,990	72.600	12,876,861	12,876,861	-
---	--	--	--	--	--	--	--	--	-----------	-----------	--	--	-----------	-----------	-----------	-----------	-----------	--------	------------	------------	---

Anexo 3.3: Mantenimiento Rutinario de Carreteras No Pavimentadas de la RVN No Concesionada - Avance Físico Enero 2017

2230 GESTIÓN INFRAESTRUCTURA - PRODUCTO - FÍSICO										Meta	Avance de la Meta Física	Avance Total	Presupuesto S/.									
SECFUN	PFIS	FASE	A	E	C	E	F	ESTRUCTURA DE INTERVENCIONES	Metas Físicas	U. Med.	Inicio Ejecucion	Fin Ejecucion	POI 2017	U. Med.	Ene	Logrado 2017 Ene - Ene	A Ene 2017	% A Ene 2017	PIA	PIM	Devengado Ene Ene	
								RVN No Concesionada														
								MANTENIMIENTO VIAL														
								Mantenimiento Rutinario Carreteras NO Pavimentadas	2,026.090	Kilometro			1,575.707	Kilometro	193.900	193.900	193.900	9.570	18,060,858	18,060,858		
								GI_122 MANTENIMIENTO RUTINARIO NO PAVIMENTADO	2,026.090				1,575.707		193.900	193.900	193.900	9.570	18,060,858	18,060,858		
								ACOS - HUAYLLAY Y RAMALES VARIANTE PASAMAYO - HUARAL..	80.970				80.970							1,166,767	1,166,767	
0421	1333	Mantenimiento Rutinario						0054684 MANTENIMIENTO RUTINARIO CARRETERA ACOS - HUAYLLAY Y RAMALES VARIANTE PASAMAYO - HUARAL	80.970	Kilometro	01/ene/16	31/dic/17	80.970	Kilometro						1,166,767	1,166,767	
								Carretera Puente Corpac - Monzon - Carpa.	133.600				133.600							1,550,917	1,550,917	
0428	1740	Mantenimiento Rutinario						0143803 MANTENIMIENTO RUTINARIO CARRETERA PUENTE CORPAC - MONZON - CARPA	133.600	Kilometro	01/ene/16	31/dic/17	133.600	Kilometro						1,550,917	1,550,917	
								Cascas - Contumazá	78.000				38.040							843,916	843,916	
0420	1126	Mantenimiento Rutinario						0054680 MANTENIMIENTO RUTINARIO CARRETERA CASCAS - CONTUMAZA - CHILETE	78.000	Kilometro	02/ene/12	31/dic/17	38.040	Kilometro						843,916	843,916	
								Churin - Oyon - Yanahuanca - Ambo	180.260				180.260							1,567,342	1,567,342	
0426	1720	Mantenimiento Rutinario						0124171 MANTENIMIENTO RUTINARIO CARRETERA CHURIN - OYON - YANAHUANCA - AMBO	180.260	Kilometro	15/oct/13	31/dic/17	180.260	Kilometro						1,567,342	1,567,342	
								DV BAJO KIMIKI-BOCA HUATZIRIQUI-CAPACHARI-BAJO MARITARINI-IM	80.760													
0590	2645	Mantenimiento Rutinario						0207603 MANTENIMIENTO RUTINARIO RED VIAL NAC. NO PAVIMENTADA CARRETERA: DV BAJO KIMIKI-BOCA HUATZIRIQUI-CAPACHARI-BAJO MARITARINI-IMPITATO	80.760	Kilometro	01/oct/16	31/dic/17		Kilometro								
								EMP PE - 3N(LA CIMA) - AZULMITA - ATOCSAYO - CONOCANCHA - DV C	113.500													
0592	2646	Mantenimiento Rutinario						0207602 MANTENIMIENTO RUTINARIO RED VIAL NACIONAL NO PAVIMENTADA-CARRETERA EMP PE - 3N(LA CIMA) - AZULMITA - ATOCSAYO - CONOCANCHA - DV CORPACANCHA -	113.500	Kilometro	01/oct/16	31/dic/17		Kilometro								
								Emp. LO-103 (Iquitos) – Bellavista – Mazan – Cruce del Río Napo – San	161.000				42.000									
	3010	Mantenimiento Rutinario						0191189 MANTENIMIENTO RUTINARIO CARRETERA EMP LO 103 (IQUITOS) - BELLAVISTA - MAZAN REGION SAN MARTIN	161.000	Kilometro	01/jun/16	31/dic/17	42.000	Kilometro								
								Emp. PE-12A - Pasacancha - Andamayo - Paloseco - Pomabamba - Pisco	250.000				250.000								1,775,917	1,775,917
0438	3009	Mantenimiento Rutinario						0108243 MANTENIMIENTO RUTINARIO CARRETERA EMP PE - 12 - PASACANCHA - ANDAYMAYO - PALOSECO - POMABAMBA - PISCOBAMBA - LLUMPA - LLACMA - SAN LUIS - HUAMPARAN EMP PE - 12 REGION PASACANCHA	250.000	Kilometro	01/jun/16	31/dic/17	250.000	Kilometro						1,775,917	1,775,917	
								Emp. PE-3S - Cotabambas - Chalhuhaucho.												1,028,276	1,028,276	
0423	1356	Mantenimiento Rutinario						0054686 MANTENIMIENTO RUTINARIO CARRETERA EMP. PE 3S - COTABAMBAS - CHALHUAHUACHO		Kilometro	01/ene/16	31/dic/17		Kilometro						1,028,276	1,028,276	
								Mala Calango La Capilla Buena Vista San Juan Tantarache	146.200				112.000							1,522,705	1,522,705	
0432	1361	Mantenimiento Rutinario						0165431 MANTENIMIENTO RUTINARIO CARRETERA MALA CALANGO LA CAPILLA BUENA VISTA SAN JUAN TANTARACHE REGION LIMA	146.200	Kilometro	02/mar/16	31/dic/17	112.000	Kilometro						1,522,705	1,522,705	
								PUERTO OCOPA - SANTA CRUZ - C. N. POYENI	110.000				110.000							1,551,915	1,551,915	
0424	1339	Mantenimiento Rutinario						0073752 MANTENIMIENTO RUTINARIO CARRETERA PUERTO OCOPA - SANTA CRUZ - C. N. POYENI	110.000	Kilometro	01/oct/12	31/dic/17	110.000	Kilometro						1,551,915	1,551,915	
								TR. BATANES - MORROPÓN - PUENTE GALILEA - CHALACO - PACAIPAM	115.730				111.400							1,440,915	1,440,915	

Anexo 3.3: Mantenimiento Rutinario de Carreteras No Pavimentadas de la RVN No Concesionada - Avance Físico Enero 2017

2230 GESTIÓN INFRAESTRUCTURA - PRODUCTO - FÍSICO										Meta	Avance de la Meta Física	Avance Total	Presupuesto S/.									
SECFUN	PFIS	FASE	A	E	C	E	F	ESTRUCTURA DE INTERVENCIONES	Metas Fisicas	U. Med.	Inicio Ejecucion	Fin Ejecucion	POI 2017	U. Med.	Ene	Logrado 2017 Ene - Ene	A Ene 2017	% A Ene 2017	PIA	PIM	Devengado Ene Ene	
0437	2245	Mantenimiento Rutinario						0187482 MANTENIMIENTO RUTINARIO CARRETERA BATANES MORROPON - PUENTE GALLEGA - PACAIPAMPA EMP PE-3N CURILCAS REGION PIURA	115.730	Kilometro	02/feb/16	31/dic/17	111.400	Kilometro						1,440,915	1,440,915	
								Tr. Chiguata - Santa Lucia	204.000				193.900		193.900	193.900	193.900	95.049	1,151,035	1,151,035		
0431	1036	Mantenimiento Rutinario						0161850 MANTENIMIENTO RUTINARIO CARRETERA CHIGUATA - SANTA LUCIA REGION AREQUIPA	204.000	Kilometro	02/ene/16	30/dic/17	193.900	Kilometro	193.900	193.900	193.900	95.049	1,151,035	1,151,035		
								Tr. NIEPOS - BOLIVAR	59.860				11.327									
	2355	Mantenimiento Rutinario						0168911 MANTENIMIENTO RUTINARIO CARRETERA NIEPOS BOLIVAR REGION CAJAMARCA	59.860	Kilometro	01/jun/16	31/dic/17	11.327	Kilometro								
								TR. OYOTUN - BEBEDEROS - LA FLORIDA - NIEPOS	113.600				113.600							1,194,237	1,194,237	
0425	1711	Mantenimiento Rutinario						0117421 MANTENIMIENTO RUTINARIO CARRETERA OYOTUN - BEBEDEROS - LA FLORIDA - NIEPOS	113.600	Kilometro	01/ene/16	31/dic/17	113.600	Kilometro						1,194,237	1,194,237	
								TR. PAIMAS - TONDOPA - ARREPIPE - AYABACA	54.000				54.000							1,045,084	1,045,084	
0433	2508	Mantenimiento Rutinario						0165432 MANTENIMIENTO RUTINARIO CARRETERA PAIMAS - AYABACA - ESPINDOLA REGION PIURA	54.000	Kilometro	30/dic/15	31/dic/17	54.000	Kilometro						1,045,084	1,045,084	
								Tr. San Rafael - Alcas - Pozuzo	132.000				132.000							1,355,917	1,355,917	
0429	2185	Mantenimiento Rutinario						0161540 MANTENIMIENTO RUTINARIO CARRETERA SAN RAFAEL - ALCAS - POZUZO REGION HUANUCO	132.000	Kilometro	02/ene/16	31/dic/17	132.000	Kilometro						1,355,917	1,355,917	
								Tr. Selva Alegre - Aguas Calientes - Galilea	12.610				12.610							865,915	865,915	
0430	2184	Mantenimiento Rutinario						0161541 MANTENIMIENTO RUTINARIO CARRETERA SELVA ALEGRE - AGUAS CALIENTES - GALILEA REGION SAN MARTIN	12.610	Kilometro	01/jun/16	31/dic/17	12.610	Kilometro						865,915	865,915	
								Mantenimiento Rutinario Carreteras NO Pavimentadas	948.980	Kilometro			591.500	Kilometro	319.000	319.000	319.000	33.615	7,904,160	7,904,160		
								GI_122 MANTENIMIENTO RUTINARIO NO PAVIMENTADO	948.980				591.500		319.000	319.000	319.000	33.615	7,904,160	7,904,160		
								CARRETERA SAN JUAN SAN JUNE - OMATE - PUQUINA REGION TACNA	118.000				118.000						1,571,081	1,571,081		
0439	3158	Mantenimiento Rutinario						0189907 MANTENIMIENTO RUTINARIO CARRETERA SAN JUAN SAN JUNE - OMATE - PUQUINA REGION TACNA	118.000	Kilometro	01/ene/16	31/dic/17	118.000	Kilometro						1,571,081	1,571,081	
								Emp PE 1N- Pativilca- Cajatambo- Oyon	213.000											1,408,892	1,408,892	
0427	1812	Mantenimiento Rutinario						0132472 MANTENIMIENTO RUTINARIO CARRETERA PATIVILCA - CAJATAMBO - OYON	213.000	Kilometro	02/ene/14	31/dic/17		Kilometro						1,408,892	1,408,892	
								Emp. PE-5N (Corral Quemado) - Cumba - Dv. Yamon - Lonya Grande - C	319.000				319.000		319.000	319.000	319.000	100.000		1,741,393	1,741,393	
0436	2405	Mantenimiento Rutinario						0181735 MANTENIMIENTO RUTINARIO EMP. PE-5N (CORRAL QUEMADO) - CUMBA - DV. YAMON - LONYA GRANDE - CAMPO REDONDO - OCALI - PROVIDENCIA - COHECHAN - LONYA CHICO- EMP. AM - 108 (DV. LUYA) REGION AMAZONAS	319.000	Kilometro	01/ene/16	31/dic/17	319.000	Kilometro	319.000	319.000	319.000	100.000		1,741,393	1,741,393	
								Santa María - Santa Teresa - Central Hidroeléctrica..	50.000				33.200							887,147	887,147	
0422	1134	Mantenimiento Rutinario						0054685 MANTENIMIENTO RUTINARIO CARRETERA SANTA MARIA - SANTA TERESA - CENTRAL HIDROELECTRICA	50.000	Kilometro	02/ene/16	31/dic/17	33.200	Kilometro						887,147	887,147	
								Tr. Dv. Limbani - Abra - Aricoma - Curupata - Limbani - Phara	51.300				51.300							1,149,681	1,149,681	

Anexo 3.3: Mantenimiento Rutinario de Carreteras No Pavimentadas de la RVN No Concesionada - Avance Físico Enero 2017

2230 GESTIÓN INFRAESTRUCTURA - PRODUCTO - FÍSICO										Meta	Avance de la Meta Física	Avance Total	Presupuesto S/.		Devengado Ene Ene						
SECFUN	PFIS	FASE	A	E	C	E	F	ESTRUCTURA DE INTERVENCIONES	Metas Fisicas	U. Med.	Inicio Ejecucion	Fin Ejecucion	POI 2017	U. Med.	Ene	Logrado 2017 Ene - Ene	A Ene 2017	% A Ene 2017	PIA	PIM	Devengado Ene Ene
0435	1872	Mantenimiento Rutinario						0179836 MANTENIMIENTO RUTINARIO CARRETERA DV. LIMBANI - ABRA ARICOMA - CURUPATA - LIMBANI - PHARA REGION PUNO	51.300	Kilometro	01/mar/16	31/dic/17	51.300	Kilometro					1,149,681	1,149,681	
								TR. DV. PTO INCA - PTO INCA (PE-5NH) Y SAN JUAN DEL CODO -SANTA	40.000				40.000								
	2330	Mantenimiento Rutinario						0191551 MANTENIMIENTO RUTINARIO CARRETERA DV. PTO INCA - PTO INCA (PE-5NH) Y SAM JUAN DEL CODO -SANTA ROSA DE YANAYACU (PE-5NA) REGION HUANUCO	40.000	Kilometro	02/jun/16	31/dic/17	40.000	Kilometro							
								TR. EMP PE-32A (CAYARA) - ACCOMARCA	30.000				30.000						1,145,966	1,145,966	
0434	2505	Mantenimiento Rutinario						0170793 MANTENIMIENTO RUTINARIO CARRETERA EMP PE-32 A (CAYARA) - ACCOMARCA REGION AYACUCHO	30.000	Kilometro	02/ene/16	31/dic/17	30.000	Kilometro					1,145,966	1,145,966	
								TR. EMP. PE-22B (SAN RAMON), VITOC - CONAC - LIBERTAD TINCO - M	127.680												
0591	2039	Mantenimiento Rutinario						0207386 MANTENIMIENTO RUTINARIO RED VIAL NACIONAL NO PAVIMENTADA - CARRETERA EMP. PE-22B (SAN RAMON), VITOC - CONAC - LIBERTAD TINCO - MONOBAMBA - UCHUBAMBA - CURIMARCA - ABRA CURIMARCA - QUERO - MOLINOS -JULCAN - MASMA -EMP. PE -3S (ATAURA) REGION JUNIN	127.680	Kilometro	01/oct/16	31/dic/16		Kilometro							
TOTAL Mantenimiento Rutinario en Carreteras No Pavimentadas									2,975.070	Kilómetro			2,167.207	Kilómetro	512.900	512.900	512.900	43.185	25,965,018	25,965,018	-

Anexo 3.4: Mantenimiento Periódico de Carreteras Pavimentadas de la RVN No Concesionada - Avance Físico Enero 2017

2230 GESTIÓN INFRAESTRUCTURA - PRODUCTO - FÍSICO										Avance Físico		Meta		Avance de la Meta Física	Avance Total			Presupuesto S/.						
SECFUN	PFIS	FASE	A	E	C	D	E	F	ESTRUCTURA DE INTERVENCIONES	Metas Físicas	U. Med.	Inicio Ejecucion	Fin Ejecucion	Logrado A 2015	Logrado 2016	POI 2017	U. Med.	Ene	Logrado 2017 Ene - Ene	A Ene 2017	% A Ene 2017	PIA	PIM	Devengado Ene Ene
									RVN No Concesionada															
									MANTENIMIENTO VIAL															
									Mantenimiento Periódico de Carreteras Pavimentadas	141.060	Kilometro				12.510	34.920	Kilometro			12.510	8.869	7,920,776	7,920,776	
									GI_130 MANTENIMIENTO PERIODICO	141.060				12.510	34.920				12.510	8.869	7,920,776	7,920,776		
									Kishuara - Puente Sahuinto	76.000														
	2808	Mantenimiento Periodico							0207604 MANTENIMIENTO PERIODICO DE LA RED VIAL NACIONAL PAVIMENTADA - CARRETERA DESVIO KISHUARA - PUENTE SAHUINTO REGION AYACUCHO	76.000	Kilometro	01/dic/18	30/dic/19				Kilometro							
									Tr. Huánuco - Tingo María, sector Km. 12+800 a 25+306 y Km. 70+000 a	64.920				12.510	34.920				12.510	19.270	6,120,776	6,120,776		
0397	2402	Mantenimiento Periodico							0180867 MANTENIMIENTO PERIODICO HUANUCO - TINGO MARIA (KM 70+000 - KM 110+000) REGION HUANUCO	64.920	Kilometro	07/jun/16	28/oct/17	12.510	34.920	Kilometro			12.510	19.270	6,120,776	6,120,776		
									Tr. Reposo - Duran	0.140												1,800,000	1,800,000	
0394	0898	Mantenimiento Periodico							0091070 MANTENIMIENTO PERIODICO PUNTOS CRITICOS DE LA CARRETERA EL REPOSO - SARAMIRIZA TRAMO: EL REPOSO - DURAN (KM. 74 700 - KM. 74 800)	0.140	Kilometro	10/abr/18	30/dic/18				Kilometro					1,800,000	1,800,000	
TOTAL Mantenimiento Periódico en Carreteras Pavimentadas										141.060	Kilómetro			-	12.510	34.920	Kilómetro	-	-	12.510	8.869	7,920,776	7,920,776	-

Anexo 3.5: Conservación Vial por Niveles de Servicio de Carreteras de la RVN No Concesionada - Avance Físico Enero 2017

2230 GESTIÓN INFRAESTRUCTURA - PRODUCTO - FÍSICO										Meta		Avance de la Meta Física	Avance Total			Presupuesto S/.						
SECFU N	PFIS	FASE	A	E	C	F	ESTRUCTURA DE INTERVENCIONES	Metas Fisicas	U. Med.	Inicio Ejecucion	Fin Ejecucion	Logrado 2016	POI 2017	U. Med.	Ene	Logrado 2017 Ene - Ene	A Ene 2017	% A Ene 2017	PIA	PIM	Devengado Ene Ene	
							RVN No Concesionada															
							MANTENIMIENTO VIAL															
							Por Niveles de Servicio	18,235.210	Kilometro			11,911.849	12,026.163	Kilometro	11,314.340	11,314.340	11,314.340	62.042	825,365,476	825,365,476	59,179,615	
							GI_140 CONSERVACIÓN POR NIVELES DE SERVICIOS	18,235.210				11,911.849	12,026.163		11,314.340	11,314.340	11,314.340	62.042	825,365,476	825,365,476	59,179,615	
							ANDAHUAYLAS (EMP. PE-3S) -PAMPACHIRI - NEGROMAYO (EMP. PE 30A)	179.600				179.600	179.600		179.600	179.600	179.600	100.000	14,101,740	14,101,740		
0350	1615	Por niveles de servicio					0111000 CONSERVACION DE CARRETERA ANDAHUAYLAS (EMPALME PE-3S)-PAMPACHIRI-NEGROMAYO (EMPALME PE-30A)	179.600	Kilometro	31/ago/16	28/dic/23	179.600	179.600	Kilometro	179.600	179.600	179.600	100.000	14,101,740	14,101,740		
							Atico – Dv. Quilca -La Reparticion, Dv.Matarani-Pte.Montalvo y Dv.Ilo-Pte.Camiara	457.820														
0622	1309	Por niveles de servicio					0053693 MANTENIMIENTO VIAL: ATICO - DV. QUILCA - LA REPARTICION - DV. MATARAMI - PTE. MONTALVO - DV. ILO - PTE CAMIARA	457.820	Kilometro	03/dic/10	02/dic/15			Kilometro								
							AYACUCHO - ANDAHUAYLAS - PUENTE SAHUINTO	452.500				421.280	452.500		421.180	421.180	421.180	93.078	13,233,968	13,233,968	1,876,468	
0326	1859	Por niveles de servicio					0053694 MANTENIMIENTO VIAL: AYACUCHO - ANDAHUAYLAS - PUENTE SAHUINTO	452.500	Kilometro	16/dic/08	31/dic/17	421.280	452.500	Kilometro	421.180	421.180	421.180	93.078	13,233,968	13,233,968	1,876,468	
							AYACUCHO - TAMBILLO - OCROS - Emp.PE-32 A (chalco) Y PAMPA CANGALLO	341.000				328.860	328.860		328.860	328.860	328.860	96.440	8,064,400	8,064,400	683,976	
0341	1365	Por niveles de servicio					0083924 CONSERVACION CARRETERA AYACUCHO - TAMBILLO - EMP. PE-3S (OCROS) Y EMP.PE-32 A (CHALCO) - PAMPA CANGALLO - CARAPO - HUANCA SANCOS-LLAUTA-PALPA.	341.000	Kilometro	01/ene/12	07/mar/18	328.860	328.860	Kilometro	328.860	328.860	328.860	96.440	8,064,400	8,064,400	683,976	
							CAJAMARCA - CELENDIN - BALSAS - CHACHAPOYAS Y DV. CHACHAPOYAS - BALSAS	367.000				359.520	362.802		362.800	362.800	362.800	98.856	7,039,666	7,039,666	914,403	
0338	1332	Por niveles de servicio					0055291 CONSERVACION CARRETERA CAJAMARCA - CELENDIN - BALSAS - CHACHAPOYAS Y DV. CHACHAPOYAS - PEDRO RUIZ	367.000	Kilometro	14/may/12	20/jun/17	359.520	362.802	Kilometro	362.800	362.800	362.800	98.856	7,039,666	7,039,666	914,403	
							Cañete - Lunahuana - Dv. Yauyos - Ronchas - Chupaca - Huancayo - Dv. Pampas	343.910				343.910	349.910		343.910	343.910	343.910	100.000	35,334,187	35,334,187	906,841	
0351	1616	Por niveles de servicio					0111001 CONSERVACION DE CARRETERA CAÑETE - LUNAHUANA - DV. YAUYOS - RONCHAS - CHUPACA-HUANCAYO-DV, PAMPAS	343.910	Kilometro	08/oct/15	06/oct/20	343.910	349.910	Kilometro	343.910	343.910	343.910	100.000	35,334,187	35,334,187	906,841	
							CARRETERA EMP PE 18A (DV. TINGO MARIA) - AUCAYACU - NUEVO PROGRESO	916.690				458.690										
							0055854 Conservacion Carretera Emp PE 18A (Dv. Tingo Maria) - Aucayacu - Nuevo Progreso - Tocache - Juanjui - Picota - Tarapoto	458.690	Kilometro	10/feb/18	30/dic/20			Kilometro								
0623	0318	Por niveles de servicio					0055854 CONSERVACION CARRETERA EMP PE 18A (DV. TINGO MARIA) - AUCAYACU - NUEVO PROGRESO - TOCACHE - JUANJUI - PICOTA - TARAPOTO	458.000	Kilometro	01/abr/10	17/nov/16	458.690		Kilometro								
							CARRETERA EMP. PE 04-B (HUALAPAMPA) - SONDOR - HUANCABAMBA - PACAIPAMPA	610.000				564.560	208.300		380.550	380.550	380.550	62.385	17,312,067	17,312,067	1,237,996	
0339	1358	Por niveles de servicio					0064442 CONSERVACION CARRETERA EMP PE 04-B (HUALAPAMPA) - SONDOR - HUANCABAMBA - PACAIPAMPA - SOCCHABAMBA - PUESTO VADO GRANDE / SONDOR - TABACONAS - EMP. PE 5N (AMBATO) / HUANCABAMBA - CANCHAQUE Y SOCCHABAMBA - AYABACA	610.000	Kilometro	05/oct/12	28/mar/17	564.560	208.300	Kilometro	380.550	380.550	380.550	62.385	17,312,067	17,312,067	1,237,996	
							CARRETERA EMP. PE 3S (ABRA TOCTO) - QUEROBAMBA - PUQUIO	372.000				314.940	314.940		341.230	341.230	341.230	91.728	6,697,645	6,697,645	783,654	
0337	0853	Por niveles de servicio					0055289 CONSERVACION CARRETERA EMP. PE 3S (ABRA TOCTO) - QUEROBAMBA - PUQUIO	372.000	Kilometro	06/oct/12	05/oct/17	314.940	314.940	Kilometro	341.230	341.230	341.230	91.728	6,697,645	6,697,645	783,654	
							Carretera Emp. PE-04B - Sondor - Dv. Huancabamba - Socchabamba - Vado Grande	362.370				362.370	362.370		362.370	362.370	362.370	100.000	26,616,633	26,616,633	792,084	
0379	2060	Por niveles de servicio					0132561 CONSERVACION DE LA CARRETERA EMP. PE-04B - SONDOR - SOCCHABAMBA - VADO GRANDE	362.370	Kilometro	29/dic/15	06/dic/22	362.370	362.370	Kilometro	362.370	362.370	362.370	100.000	26,616,633	26,616,633	792,084	
							CARRETERA HUANCAYO - IMPERIAL - IZCUCHACA - AYACUCHO E IMPERIAL	430.000				390.040	390.020		350.800	350.800	350.800	81.581	27,096,789	27,096,789	983,777	
0336	1319	Por niveles de servicio					0055287 CONSERVACION CARRETERA HUANCAYO - IMPERIAL - IZCUCHACA - AYACUCHO E IMPERIAL- PAMPAS- MAYOCC	430.000	Kilometro	06/oct/12	05/oct/17	390.040	390.020	Kilometro	350.800	350.800	350.800	81.581	27,096,789	27,096,789	983,777	
							CARRETERA SANTA - YURACMARCA - SIHUAS - HUACRACHUCO - SAN PEDRO DE YANAC	536.000				505.258	536.000		499.528	499.528	499.528	93.196	20,252,483	20,252,483	1,317,472	

Anexo 3.5: Conservación Vial por Niveles de Servicio de Carreteras de la RVN No Concesionada - Avance Físico Enero 2017

2230 GESTIÓN INFRAESTRUCTURA - PRODUCTO - FÍSICO										Meta		Avance de la Meta Física	Avance Total			Presupuesto S/.					
SECFU N	PFIS	FASE	A	E	C	F	ESTRUCTURA DE INTERVENCIONES	Metas Fisicas	U. Med.	Inicio Ejecucion	Fin Ejecucion	Logrado 2016	POI 2017	U. Med.	Ene	Logrado 2017 Ene - Ene	A Ene 2017	% A Ene 2017	PIA	PIM	Devengado Ene Ene
0335	1336	Por niveles de servicio					0055284 CONSERVACION CARRETERA SANTA - YURACMARCA - SIHUAS - HUACRACHUCO - SAN PEDRO DE CHONTA - UCHIZA - EMP. PE-5N Y PUENTE HUAROCHIRI - HUALLANCA - MOLINOPAMPA	536.000	Kilometro	21/jun/12	20/jun/17	505.258	536.000	Kilometro	499.528	499.528	499.528	93.196	20,252,483	20,252,483	1,317,472
							Casma-Huaraz-Huari-Huacaybamba-Jircan-Tingo María-Monzon-Emp.PE-18	561.492					561.492						51,482,375	51,482,375	39,410,274
0352	1653	Por niveles de servicio					0111002 Conservacion de Carretera Casma-huaraz-huari-huacaybamba-jircan-tingo Maria-monzon-Emp.PE-18A (tingo Maria)	561.492	Kilometro	10/abr/17	04/sep/22		561.492	Kilometro					51,482,375	51,482,375	39,410,274
							CHACHAPOYAS - MOLINOPAMPA - RODRIGUEZ DE MENDOZA - PUNTA DE C	129.720				129.720	132.650	129.720	129.720	129.720	100.000	2,101,700	2,101,700	554,906	
0327	0320	Por niveles de servicio					0053696 MANTENIMIENTO VIAL: CHACHAPOYAS - MOLINOPAMPA - RODRIGUEZ DE MENDOZA - PUNTA DE CARRETERA	129.720	Kilometro	02/jul/10	13/jul/17	129.720	132.650	Kilometro	129.720	129.720	129.720	100.000	2,101,700	2,101,700	554,906
							CUSCO PISAC, URCOS - LA RAYA, URUBAMBA CHINCHEROS CACHIMAYO Y	515.880				512.541	517.555	509.771	509.771	509.771	98.816	27,138,342	27,138,342		
0328	1310	Por niveles de servicio					0053698 MANTENIMIENTO VIAL: CUSCO PISAC, URCOS - LA RAYA, URUBAMBA CHINCHEROS CACHIMAYO Y YAURI - SAN GENARO - SICUANI Y HUACARPAY - HUAMBUTIO - PISAC - OLLANTAYTAMBO - ALFAMAYO	515.880	Kilometro	01/jul/10	17/feb/17	512.541	517.555	Kilometro	509.771	509.771	509.771	98.816	27,138,342	27,138,342	
							Cutervo - Súcota - San Andrés - Santo Tomas - Pimpingos - Cuyca - EMP PE 5	137.793				137.794	137.793	137.794	137.794	137.794	100.001	32,398,078	32,398,078	359,666	
0376	1703	Por niveles de servicio					0132478 CONSERVACION DE LA CARRETERA CUTERVO - SOCOTA - SAN ANDRES - SANTO TOMAS - PIMPINGOS - CUYCA	137.793	Kilometro	28/ene/16	27/ene/24	137.794	137.793	Kilometro	137.794	137.794	137.794	100.001	32,398,078	32,398,078	359,666
							DV HUMAJALSO - DESAGUADERO Y TACNA-TARATA-CAPAZO-MAZOCRUZ	421.250				421.250	421.250	421.250	421.250	421.250	100.000	42,820,291	42,820,291	749,114	
0353	1617	Por niveles de servicio					0111003 CONSERVACION DE CARRETERA DV HUMAJALSO - DESAGUADERO Y TACNA-TARATA-CAPAZO-MAZOCRUZ	421.250	Kilometro	01/feb/16	18/feb/21	421.250	421.250	Kilometro	421.250	421.250	421.250	100.000	42,820,291	42,820,291	749,114
							Dv. BAYOVAR - BAPPO - SECHURA - PIURA - Dv. BAYOVAR	253.000				157.157	157.500	157.157	157.157	157.157	62.117	11,379,128	11,379,128	463,041	
0345	1314	Por niveles de servicio					0091077 MANTENIMIENTO VIAL: DV. BAYOVAR BAPPO-PIURA-SECHURA -DV. BAYOVAR	253.000	Kilometro	01/mar/10	02/may/17	157.157	157.500	Kilometro	157.157	157.157	157.157	62.117	11,379,128	11,379,128	463,041
							Dv. Cerro de Pasco - Tingo María - Emp. 5N (Pte. Pumahuasi)	249.000				261.330	249.000	261.330	261.330	261.330	104.952	17,920,382	17,920,382		
0380	1778	Por niveles de servicio					0135454 MANTENIMIENTO VIAL: CARRETERA CENTRAL DV. CERRO PASCO - TINGO MARIA Y EMP. 5N (PUENTE PUMAHUASI)	249.000	Kilometro	20/ene/14	03/abr/17	261.330	249.000	Kilometro	261.330	261.330	261.330	104.952	17,920,382	17,920,382	
							Dv. Cerro de Pasco - Tingo María - Emp. Puente Pumahuasi / San Rafael - P	380.097											1,900,000	1,900,000	
0386	2485	Por niveles de servicio					0191447 CONSERVACION DE LA CARRETERA CENTRAL DV. CERRO PASCO - TINGO MARIA Y EMP. 5N (PUENTE PUMAHUASI) - SAN RAFAEL POZUZO REGION HUANUCO	380.097	Kilometro	01/feb/18	06/ene/23			Kilometro					1,900,000	1,900,000	
							Dv. LAS VEGAS - TARMA - LA MERCED - SATIPO.	230.400				228.800	229.810	229.810	229.810	229.810	99.744	7,469,996	7,469,996	720,716	
0329	1083	Por niveles de servicio					0053701 MANTENIMIENTO VIAL: DV. LAS VEGAS - TARMA - LA MERCED - SATIPO	230.400	Kilometro	01/abr/10	15/jun/17	228.800	229.810	Kilometro	229.810	229.810	229.810	99.744	7,469,996	7,469,996	720,716
							Dv. Quilca - Matarani - Ilo - Tacna; Pte. Camiara - Tacna - La Concordia; Tac	258.055													
	1471	Por niveles de servicio					0191450 CONSERVACION DE LA CARRETERA ATICO - DV. QUILCA - DV. MATARANI - ILO / EMP. PE-1S - DV. BUENOS AIRES - EMP. PE-1SD REGION AREQUIPA	258.055	Kilometro	10/feb/18	30/dic/20			Kilometro							
							Dv. San Juan de Marcona - Ático - Dv. Quilca	363.900											1,819,515	1,819,515	
0387	2004	Por niveles de servicio					0191452 CONSERVACION DE LA CARRETERA DV. SAN JUAN DE MARCONA - ATICO - DV. QUILCA REGION AREQUIPA	363.900	Kilometro	10/ene/18	20/dic/22			Kilometro					1,819,515	1,819,515	
							Emp PE-1S (Chincha) - Armas - Plazapata y Puente Los Maestros - Los Molin	321.000				309.447	321.000	309.447	309.447	309.447	96.401	26,455,355	26,455,355	736,969	
0347	1378	Por niveles de servicio					0096396 CONSERVACION CARRETERA EMP PE-1S (CHINCHA) - ARMAS - PLAZAPATA Y PUENTE LOS MAESTROS - LOS MOLINOS - HUAYTARA	321.000	Kilometro	15/ene/15	14/ene/20	309.447	321.000	Kilometro	309.447	309.447	309.447	96.401	26,455,355	26,455,355	736,969

Anexo 3.5: Conservación Vial por Niveles de Servicio de Carreteras de la RVN No Concesionada - Avance Físico Enero 2017

2230 GESTIÓN INFRAESTRUCTURA - PRODUCTO - FÍSICO										Meta		Avance de la Meta Física	Avance Total			Presupuesto S/.								
SECFU N	PFIS	FASE	A	E	C	F	ESTRUCTURA DE INTERVENCIONES	Metas Fisicas	U. Med.	Inicio Ejecucion	Fin Ejecucion	Logrado 2016	POI 2017	U. Med.	Ene	Logrado 2017 Ene - Ene	A Ene 2017	% A Ene 2017	PIA	PIM	Devengado Ene Ene			
							Emp PE-3NG (la Cima) - Conocancha - Emp PE-22 (Chinchán) - Emp PE-20A	112.000																
0624	2308	Por niveles de servicio					0212423 CONSERVACION DE CARRETERA EMP. PE-3N (LA CIMA) - CONOCANCHA - EMP. PE-22 (CHINCHAN) REGION JUNIN	112.000	Kilometro	15/ene/18	30/dic/22			Kilometro										
							Emp PE-3S (Huayllapampa.) - La Quínuá - San Francisco - Pto. Ene - Tzomav	475.100				475.100	475.100		475.100	475.100	475.100	100.000		32,958,651	32,958,651			
0378	1659	Por niveles de servicio					0132480 CONSERVACION DE LA CARRETERA EMP. PE-3S (HUAYLLAPAMPA)-LA QUINUA-SAN FRANCISCO-PUERTO ENETZOMAVENI-CUBANTIA Y RAMAL PUENTE ALTO ANAPATI-BOCA SONORO-PUNTA DE CARRETERA	475.100	Kilometro	14/mar/16	13/mar/21	475.100	475.100	Kilometro	475.100	475.100	475.100	100.000		32,958,651	32,958,651			
							EMP. 1N - CONOCOCHA - HUARAZ - CARAZ - MOLINOPAMPA Y EMP 3N - CH	332.000													24,177,344	24,177,344		
0330	1868	Por niveles de servicio					0053702 MANTENIMIENTO VIAL: EMP. 1N - CONOCOCHA - HUARAZ - CARAZ - MOLINOPAMPA Y EMP 3N - CHIQUIAN - AQUIA - EMP 3N	332.000	Kilometro	07/feb/18	02/jul/23				Kilometro						24,177,344	24,177,344		
							Emp. 1N (Dv. Bayovar) - Bappo - Sechura - Piura; Dv. Lambayeque - Olmos;	448.170													1,117,550	1,117,550		
0389	0331	Por niveles de servicio					0191990 CONSERVACION DE LA CARRETERA EMP. PE-1N (EL CRUCE) BAPPO / DV. BAYOVAR - PIURA / SULLANA - EL ALAMOR REGION PIURA	448.170	Kilometro	15/ene/18	30/dic/22				Kilometro						1,117,550	1,117,550		
							Emp. 34B (Rosario) - Carlos Gutiérrez - Crucero Quiscupuncu - Baltimore -	209.220				209.220	209.220		209.220	209.220	209.220	100.000		11,696,669	11,696,669			
0382	1647	Por niveles de servicio					0139718 CONSERVACION DE LA CARRETERA EMP. PE-34B (ROSARIO) - CARLOS GUTIERREZ - CRUCERO - QUISCUPUNCO - BALTIMORE - ANANEA - COJATA - VILQUE CHICO - EMP. PE-34I (COASIA)	209.220	Kilometro	13/nov/15	11/nov/23	209.220	209.220	Kilometro	209.220	209.220	209.220	100.000		11,696,669	11,696,669			
							Emp. PE 3N (Laguna Sausacocho) - Puente Pallar - Chagual - Tayabamba - P	615.440				615.440	615.440		615.440	615.440	615.440	100.000		44,025,449	44,025,449	746,384		
0355	1644	Por niveles de servicio					0111005 CONSERVACION DE CARRETERA EMP. PE 3N (LAGUNA SAUSACOCHA) - PUENTE PALLAR - CHAGUAL - TAYABAMBA - PUENTE HUACRACHUCO Y LOS RAMALES PUENTE PALLAR CALEMAR Y	615.440	Kilometro	20/ene/16	18/ene/21	615.440	615.440	Kilometro	615.440	615.440	615.440	100.000		44,025,449	44,025,449	746,384		
							EMP. PE-18A (PUENTE RANCHO)-PANA-O-CHAGLLA-POZUZO-OXAPAMPA Y	378.420				378.420	378.420		378.420	378.420	378.420	100.000		17,176,875	17,176,875	756,690		
0356	1618	Por niveles de servicio					0111006 CONSERVACION DE CARRETERA EMP. PE-18A (PUENTE RANCHO)-PANA-O-CHAGLLA-POZUZO-OXAPAMPA Y EMPALME PE-18B - RIO CODO-CODO DEL POZUZO-EMP. PE-5N (PUERTO INCA)	378.420	Kilometro	22/oct/15	22/oct/20	378.420	378.420	Kilometro	378.420	378.420	378.420	100.000		17,176,875	17,176,875	756,690		
							EMP. PE-1N - PAMPLONA - SAN JOSE - CAJATAMBO - EMP. PE-18	214.000				206.700	214.000		206.700	206.700	206.700	96.589		18,526,890	18,526,890			
0354	1662	Por niveles de servicio					0111004 CONSERVACION DE CARRETERA EMP. PE 1N - PAMPLONA - SAN JOSE - CAJATAMBO - EMP. PE - 18	214.000	Kilometro	02/dic/16	01/ene/20	206.700	214.000	Kilometro	206.700	206.700	206.700	96.589		18,526,890	18,526,890			
							Emp. PE-15 - Pte. Clarita - Emp. PE-24 (San Vicente de Cañete)/ Emp. PE-15I	257.540													1,287,700	1,287,700		
0384	2003	Por niveles de servicio					0191445 CONSERVACION DE LA CARRETERA EMP. PE-15E - EMP. PE-15 F/ EMP. PE-15 - EMP. PE-15 G / PISCO PLAYA - DV. PARACAS / EMP. PE-15 (I.V. PISCO) - EMP PE-28A / PUNTA PEJERREY - EMP. PE 15 - DESVIO PARACAS / GUADALUPE - NASCA REGION ICA	257.540	Kilometro	15/ene/18	30/dic/22				Kilometro							1,287,700	1,287,700	
							Emp. PE-22A (Pte. Reither) - Puente Paucartambo - Villa Rica - Puerto Berm	408.530													2,042,630	2,042,630		
0390	1870	Por niveles de servicio					0191991 CONSERVACION DE LA CARRETERA EMP. PE-22A (PTE. REITHER) - PTE. PAUCARTAMBO - VILLARICA - PUERTO BERMUDEZ - VON HUMBOLT/PTE. PAUCARTAMBO - OXAPAMPA/PTO. INCA - EMP. PE-5N/EMP. PE-5N (STA. ROSA DE YANAYACU) - EMP. PE-SNA (SAN JUAN DE CODO) REGION PASCO	408.530	Kilometro	15/ene/18	30/dic/22				Kilometro							2,042,630	2,042,630	
							Emp. PE-36 (Ilo) -Emp. PE-1S (Dv. Costanera) / Emp. PE-1 S (Tacna) - Pachia	334.420													1,670,000	1,670,000		
0391	2002	Por niveles de servicio					0191993 CONSERVACION DE LA CARRETERA EMP. PE-36 (ILO) -EMP. PE-1S (DV. COSTANERA)/EMP. PE-1 S (TACNA) - PACHIA - PALCA - ALTO PERU - ROSASPATA - ANCOMARCA - FRONTERA CON BOLIVIA/EMP. PE-40 (ROSASPATA) - POCUYO - COLLPA - FRONTERA CON BOLIVA REGION TACNA	334.420	Kilometro	15/ene/18	30/dic/22				Kilometro							1,670,000	1,670,000	

Anexo 3.5: Conservación Vial por Niveles de Servicio de Carreteras de la RVN No Concesionada - Avance Físico Enero 2017

2230 GESTIÓN INFRAESTRUCTURA - PRODUCTO - FÍSICO										Meta			Avance de la Meta Física		Avance Total			Presupuesto S/.			
SECFU N	PFIS	FASE	A	E	F	ESTRUCTURA DE INTERVENCIONES	Metas Fisicas	U. Med.	Inicio Ejecucion	Fin Ejecucion	Logrado 2016	POI 2017	U. Med.	Ene	Logrado 2017 Ene - Ene	A Ene 2017	% A Ene 2017	PIA	PIM	Devengado Ene Ene	
						Emp. PE-3S (Dv. Abancay) - Chuquibambilla - Dv. Chalhualhuacho - Santo To	569.350				569.350	569.350		569.350	569.350	569.350	100.000	44,499,218	44,499,218	1,436,066	
0381	2062	Por niveles de servicio				0139717 CONSERVACION DE LA CARRETERA EMP. PE-3S (DV. ABANCAY) - CHUQUIBAMBILLA - DV. CHALHUALHUACHO - SANTO TOMAS - VELLILE - YAURI - HECTOR TEJADA - EMP. PE-3S (AYAVIRI)	569.350	Kilometro	08/feb/16	07/feb/21	569.350	569.350	Kilometro	569.350	569.350	569.350	100.000	44,499,218	44,499,218	1,436,066	
						Emp. Pe-3s (Mollepuquio) - Chinchaypujio - Cotabambas - Tambobamba - C	209.020				209.020	209.020		209.020	209.020	209.020	100.000	17,223,858	17,223,858		
0344	1619	Por niveles de servicio				0083935 CONSERVACION DE CARRETERA EMP. PE-3S (MOLLEPUQUIO)- CHINCHAYPUJIO-COTABAMBAS-TAMBOBAMBA-CHALHUALHUACHO	209.020	Kilometro	16/feb/16	18/feb/24	209.020	209.020	Kilometro	209.020	209.020	209.020	100.000	17,223,858	17,223,858		
						Emp. PE-5N (El Reposo) - Puente Nieva-Saramiriza /Puente Wawico - Uraku	378.000				380.020	379.380		380.020	380.020	380.020	100.534	20,529,750	20,529,750	1,162,078	
0348	1380	Por niveles de servicio				0096397 CONSERVACION CARRETERA EMP. PE-5N (EL REPOSO) - PUENTE NIEVA-SARAMIRIZA /PUENTE WAWICO - URAKUSA - SANTA MARIA DE NIEVA - SARAMIRIZA / JUAN VELASCO ALVARADO - EMP. PE-5NC (NUEVO SEASMI)	378.000	Kilometro	01/jul/13	30/jul/18	380.020	379.380	Kilometro	380.020	380.020	380.020	100.534	20,529,750	20,529,750	1,162,078	
						Huancavelica - Lircay - Emp. PE-3S (Huallapampa) y Emp PE 3S (La Mejorad	343.000				271.015	343.000		271.015	271.015	271.015	79.013	12,344,185	12,344,185		
0346	1379	Por niveles de servicio				0096395 CONSERVACION CARRETERA HUANCANELICA - LIRCAY - EMP. PE-3S (HUALLAPAMPA) Y EMP PE 3S (LA MEJORADA) - ACOBAMBA - EMP. PE 3S (PUENTE ALCOMACHAY)	343.000	Kilometro	13/ago/13	12/ago/18	271.015	343.000	Kilometro	271.015	271.015	271.015	79.013	12,344,185	12,344,185		
						HUANUCO - LA UNIÓN - HUALLANCA - DV. ANTAMINA / EMP. PE-3N (PTE. T	240.400				240.400	240.400		240.400	240.400	240.400	100.000	17,144,750	17,144,750		
0331	1871	Por niveles de servicio				0053704 MANTENIMIENTO VIAL: HUANUCO - LA UNION - HUALLANCA - DV ANTAMINA	240.400	Kilometro	09/mar/16	08/mar/19	240.400	240.400	Kilometro	240.400	240.400	240.400	100.000	17,144,750	17,144,750		
						Huaura - Sayán - Oyón - Ambo y Rio Seco - Sayán	326.640												1,600,000	1,600,000	
0392	2005	Por niveles de servicio				0191994 CONSERVACION DE LA CARRETERA HUAURA - SAYAN - CHURIN - AMBO / SAYAN - RIO SECO REGION LIMA	326.640	Kilometro	15/ene/18	30/dic/22			Kilometro						1,600,000	1,600,000	
						JULIACA-PUTINA-ORIENTAL-SANDIA-SAN IGNACIO-PUNTA DE CARRETERA Y	438.140				438.135	438.140		438.135	438.135	438.135	99.999	54,145,359	54,145,359	790,093	
0377	1774	Por niveles de servicio				0132479 CONSERVACION DE LA CARRETERA JULIACA-PUTINA-ORIENTAL-SANDIA-SAN IGNACIO-PUNTA DE CARRETERA Y DV. PUTINA-MOHO-CONIMA-MILILAYA-FRONTERA CON BOLIVIA Y DV. MILILAYA-TILALI-FRONTERA CON BOLIVIA	438.140	Kilometro	16/jun/16	25/jun/21	438.135	438.140	Kilometro	438.135	438.135	438.135	99.999	54,145,359	54,145,359	790,093	
						Lima-Canta-Huayllay-Dv. Cochamarca- Emp. PE 3N	207.000				30.600	205.338		29.126	29.126	29.126	14.071	10,827,733	10,827,733	68,588	
0342	1334	Por niveles de servicio				0083931 CONSERVACION CARRETERA LIMA - CANTA - EMP 3N	207.000	Kilometro	30/sep/14	29/sep/22	30.600	205.338	Kilometro	29.126	29.126	29.126	14.071	10,827,733	10,827,733	68,588	
						PIMENTEL - EMP PE-1N/ CHICLAYO - CHONGOYAPE - PTE CUMBIL - EMP PE	291.000												1,455,000	1,455,000	
0388	1874	Por niveles de servicio				0191453 CONSERVACION DE LA CARRETERA PIMENTEL - CHICLAYO - CHONGOYAPE - LLAMA - COCHABAMBA / PUENTE CUMBIL - SANTA CRUZ - EMP. PE-3N REGION LAMBAYEQUE	291.000	Kilometro	15/ene/18	30/dic/22			Kilometro						1,455,000	1,455,000	
						Puente Chuquicara - Cabana - Pallasca - Santiago de Chuco - Shorey y Tauca	408.000				397.650	397.650		397.650	397.650	397.650	97.463	11,869,599	11,869,599	707,667	
0349	0964	Por niveles de servicio				0096538 CONSERVACION CARRETERA PUENTE CHUQUICARA - CABANA - PALLASCA - SANTIAGO DE CHUCO - SHOREY Y TAUCA - BAMBAS - DV. SIHUAS	408.000	Kilometro	21/jun/13	20/jun/18	397.650	397.650	Kilometro	397.650	397.650	397.650	97.463	11,869,599	11,869,599	707,667	
						PUENTE PUMAHUASI - PUENTE CHINO - AGUAYTIA - SAN ALEJANDRO - NES	234.493				200.862	234.493		235.332	235.332	235.332	100.358	26,959,385	26,959,385		
0332	0798	Por niveles de servicio				0053709 MANTENIMIENTO VIAL: PUMAHUASI - PUCALLPA	234.493	Kilometro	13/mar/14	30/jun/19	200.862	234.493	Kilometro	235.332	235.332	235.332	100.358	26,959,385	26,959,385		
						PUNO - DESAGUADERO Y CALAPUJA - LA RAYA E ILAVE - MAZOCRUZ	367.500												22,050,000	22,050,000	
0333	0332	Por niveles de servicio				0053710 Mantenimiento Vial: Puno - Desaguadero Y Calapuja - La Raya E Ilave - Mazocruz	367.500	Kilometro	15/ene/18	30/dic/22			Kilometro						22,050,000	22,050,000	
						PUQUIO - CORA CORA - EMP. PE 1S (CHALA)/CORA - CORA -YAUCA - EMP P	526.000				501.770	502.780		502.780	502.780	502.780	95.586	15,959,637	15,959,637		
0343	0854	Por niveles de servicio				0083933 CONSERVACION CARRETERA PUQUIO - CORACORA - EMP. PE 1S (CHALA); CORACORA -YAUCA - EMP PE - 1S Y EMP. PE - 32C (ULLACCASA) - PAUSA	526.000	Kilometro	01/oct/12	02/oct/17	501.770	502.780	Kilometro	502.780	502.780	502.780	95.586	15,959,637	15,959,637		

Anexo 3.5: Conservación Vial por Niveles de Servicio de Carreteras de la RVN No Concesionada - Avance Físico Enero 2017

2230 GESTIÓN INFRAESTRUCTURA - PRODUCTO - FÍSICO										Meta		Avance de la Meta Física	Avance Total			Presupuesto S/.						
SECFU N	PFIS	FASE	A	E	C	F	ESTRUCTURA DE INTERVENCIONES	Metas Fisicas	U. Med.	Inicio Ejecucion	Fin Ejecucion	Logrado 2016	POI 2017	U. Med.	Ene	Logrado 2017 Ene - Ene	A Ene 2017	% A Ene 2017	PIA	PIM	Devengado Ene Ene	
							SULLANA-DV.TALARA-MANCORA-OVALO ZARUMILLA- NUEVO PUENTE INT	283.750												1,418,740	1,418,740	
0385	3052	Por niveles de servicio					0191446 CONSERVACION DE LA CARRETERA SULLANA-DV.TALARA-MANCORA-OVALO ZARUMILLA- NUEVO PUENTE INTERNACIONAL (LA PAZ) / OVALO ZARUMILLA- LIMITE INTERNACIONAL (AGUAS VERDES) REGION TUMBES	283.750	Kilometro	15/ene/18	30/dic/22			Kilometro						1,418,740	1,418,740	
							VARIANTE INTERNACIONAL LADO PERÚ DEL EJE VIAL N° 1, Dv. PAITA - MAN	437.600				401.080	401.080			429.525	429.525	429.525	98.155	14,023,764	14,023,764	1,020,691
0334	0483	Por niveles de servicio					0054054 VARIANTE INTERNACIONAL LADO PERU DEL EJE VIAL N° 1, DV. PAITA - MANCORA - AGUAS VERDES Y SULLANA - MACARA	437.600	Kilometro	16/abr/10	26/feb/17	401.080	401.080	Kilometro	429.525	429.525	429.525	98.155	14,023,764	14,023,764	1,020,691	
OTRAS REDES VIALES																						
Por Niveles de Servicio																						
GI_140 CONSERVACIÓN POR NIVELES DE SERVICIOS								1,205.270				1,155.528	1,182.532		1,166.528	1,166.528	1,166.528	94.665	106,828,520	106,828,520	1,388,782	
							AV. NESTOR GAMBETA, REGIÓN CALLAO	27.000					27.000							30,000,000	30,000,000	
0383	2188	Por niveles de servicio					0182054 MANTENIMIENTO RUTINARIO AV. NESTOR GAMBETA REGION CALLAO													30,000,000	30,000,000	
0608	2188	Por niveles de servicio					0212189 CONSERVACION TÚNEL GAMBETTA Y TRAMO EMP. PE-1N (I.V. ZAPALLAL) - VENTANILLA - EMP. PE-20 (OV. 200 MILLAS) - AV. GAMBETTA - PUERTO CALLAO REGION CALLAO	27.000	Kilometro	01/oct/17	31/dic/17		27.000	Kilometro								
							Emp. AR-105 (Acoy) - Andamayo - Viraco - Dv. Machahuay - Andagua - Ayo-	389.810				389.806	389.810		389.806	389.806	389.806	99.999	25,034,980	25,034,980		
0375	1650	Por niveles de servicio					0118973 CONSERVACION CARRETERA EMP. AR-105(ACOY)-ANDAMAYO-VIRACO-DV. MACHAHUAY-ANDAGUA-AYO-HUAMBO-CABANA-CONDE-CHIVAY-VIZCACHANE-EMP. PE-34A (DV. VIZCACHANE)	389.810	Kilometro	25/ene/16	27/dic/20	389.806	389.810	Kilometro	389.806	389.806	389.806	99.999	25,034,980	25,034,980		
							Emp. PE-1S (Dv. Aplao) - Corire - Aplao - Chuquibamba - Arma - Cotahuasi -	464.460				464.460	464.460		464.460	464.460	464.460	100.000	33,857,631	33,857,631	100,058	
0374	1665	Por niveles de servicio					0118972 CONSERVACION CARRETERA EMP. PE-1S (DV. APLAO)-CORIRE-APLAO-CHUQUIBAMBA-ARMA-COTAHUASI-CHARCANA-ACOPAMPA-DV.SAYLA-PAMPACHACRA-USHUA-OYOLO-DV. SEQUELLO-MARCABAMBA-EMP-PE-32C (PAUSA) -MARAN	464.460	Kilometro	10/dic/15	09/dic/20	464.460	464.460	Kilometro	464.460	464.460	464.460	100.000	33,857,631	33,857,631	100,058	
							ROSARIO - SILVIA - CANAYRE Y SAN FRANCISCO - SANTA ROSA - SAN MIGUEL	324.000				301.262	301.262		312.262	312.262	312.262	96.377	17,935,909	17,935,909	1,288,724	
0340	1359	Por niveles de servicio					0071207 CONSERVACION CARRETERA ROSARIO - SILVIA - CANAYRE Y SAN FRANCISCO - SANTA ROSA - SAN MIGUEL - TAMBO	324.000	Kilometro	01/nov/12	16/ene/18	301.262	301.262	Kilometro	312.262	312.262	312.262	96.377	17,935,909	17,935,909	1,288,724	
TOTAL Mantenimiento Vial								19,440.480	Kilometro			13,067.377	13,208.695	Kilometro	12,480.868	12,480.868	12,480.868		932,193,996	932,193,996	60,568,397	

Anexo 3.6: Rehabilitación y mejoramiento de Carreteras de la RVN Concesionada - Avance Físico Enero 2017

2230 GESTIÓN INFRAESTRUCTURA - PRODUCTO - FÍSICO											Meta		Avance de la Meta Física	Avance Total			Presupuesto S/.						
SECFU N	PFIS	FASE	A	E	C	D	E	F	ESTRUCTURA DE INTERVENCIONES	Metas Físicas	U. Med.	Inicio Ejecucion	Fin Ejecucion	POI 2017	U. Med.	Ene	Logrado 2017 Ene - Ene	A Ene 2017	% A Ene 2017	PIA	PIM	Devengado Ene Ene	
									RVN Concesionada														
									OBRAS REHABILITACIÓN, MEJORAMIENTO Y CONSTRUCCIÓN	91.160								86.550	94.943	40,000,000	40,000,000		
									Autosostenible	91.160	Kilometro				Kilometro			86.550	94.943	40,000,000	40,000,000		
									GI_150 RVN CONCESIONADA	91.160								86.550	94.943	40,000,000	40,000,000		
									Red Vial N° 5 (Carretera Ancón-Huacho-Pativilca)	91.160								86.550	94.943	40,000,000	40,000,000		
0105	0059	Obras							0181910 OBRAS ADICIONALES RED VIAL N° 5 ANCON - HUACHO - PATIVILCA	91.160	Kilometro	15/ene/03	31/dic/21		Kilometro			86.550	94.943	40,000,000	40,000,000		
TOTAL OBRAS REHABILITACIÓN, MEJORAMIENTO Y CONSTRUCCIÓN										91.160	Kilómetro				Kilómetro	-	-	86.550	94.943	40,000,000	40,000,000	-	

Anexo 3.7: Conservación Vial por Niveles de Servicio de Carreteras de la RVN Concesionada - Avance Físico Enero 2017

2230 GESTIÓN INFRAESTRUCTURA - PRODUCTO - FÍSICO										Avance Físico		Meta		Avance de la Meta Física	Avance Total			Presupuesto S/.						
SECFUN	PFIS	FASE	A	E	C	D	F	ESTRUCTURA DE INTERVENCIONES	Metas Fisicas	U. Med.	Inicio Ejecucion	Fin Ejecucion	Logrado A 2015	Logrado 2016	POI 2017	U. Med.	Ene	Logrado 2017 Ene - Ene	A Ene 2017	% A Ene 2017	PIA	PIM	Devengado Ene Ene	
								RVN Concesionada																
								MANTENIMIENTO VIAL	7,659.589				8,581.249	8,615.279	6,694.589		6,694.589	6,694.589	6,608.039	76.619	531,081,228	531,081,228	1,407,675	
								Cofinanciadas	5,618.051	Kilometro			6,583.051	6,583.051	4,653.051	Kilometro	4,653.051	4,653.051	4,653.051	70.682	531,081,228	531,081,228	1,407,675	
								GI_150 RVN CONCESIONADA	5,618.051				6,583.051	6,583.051	4,653.051		4,653.051	4,653.051	4,653.051	70.682	531,081,228	531,081,228	1,407,675	
								Empalme 1B-Buenos Aires-Canchaque (Programa Costa	78.127				78.127	78.127	78.127		78.127	78.127	78.127	100.000	8,580,559	8,580,559	1,407,675	
0465	0028	Por niveles de servicio						0053824 PAMO BUENOS AIRES CANCHAQUE	78.127	Kilometro	09/feb/07	05/feb/22	78.127	78.127	78.127	Kilometro	78.127	78.127	78.127	100.000	8,580,559	8,580,559	1,407,675	
0466	0025	Por niveles de servicio						IIRSA NORTE Eje Multimodal Amazonas Norte - (Piura	955.100				955.100	955.100	955.100		955.100	955.100	955.100	100.000	105,129,188	105,129,188		
								0053825 PAMO IIRSA NORTE	955.100	Kilometro	17/jun/05	11/jun/30	955.100	955.100	955.100	Kilometro	955.100	955.100	955.100	100.000	105,129,188	105,129,188		
0467	0026	Por niveles de servicio						IIRSA SUR Tramo 1 del Corredor Vial Interoceánico Sur	757.640				757.640	757.640	757.640		757.640	757.640	757.640	100.000	48,936,828	48,936,828		
								0053826 PAMO IIRSA SUR TRAMO 1	757.640	Kilometro	23/oct/07	16/oct/32	757.640	757.640	757.640	Kilometro	757.640	757.640	757.640	100.000	48,936,828	48,936,828		
								IIRSA SUR Tramo 2 del Corredor Vial Interoceánico Sur	300.000				300.000	300.000	300.000		300.000	300.000	300.000	100.000	38,754,832	38,754,832		
0468	0056	Por niveles de servicio						0053827 PAMO IIRSA SUR TRAMO 2	300.000	Kilometro	04/ago/05	29/jul/30	300.000	300.000	300.000	Kilometro	300.000	300.000	300.000	100.000	38,754,832	38,754,832		
								IIRSA SUR Tramo 3 del Corredor Vial Interoceánico Sur	403.200				403.200	403.200	403.200		403.200	403.200	403.200	100.000	46,847,103	46,847,103		
0469	0057	Por niveles de servicio						0053828 PAMO IIRSA SUR TRAMO 3	403.200	Kilometro	04/ago/05	29/jun/30	403.200	403.200	403.200	Kilometro	403.200	403.200	403.200	100.000	46,847,103	46,847,103		
								IIRSA SUR Tramo 4 del Corredor Vial Interoceánico Sur	305.900				305.900	305.900	305.900		305.900	305.900	305.900	100.000	45,488,287	45,488,287		
0470	0058	Por niveles de servicio						0053829 PAMO IIRSA SUR TRAMO 4	305.900	Kilometro	04/ago/05	29/jun/30	305.900	305.900	305.900	Kilometro	305.900	305.900	305.900	100.000	45,488,287	45,488,287		
								IIRSA SUR Tramo 5 del Corredor Vial Interoceánico Sur	854.678				854.678	854.678	854.678		854.678	854.678	854.678	100.000	8,679,646	8,679,646		
0471	0027	Por niveles de servicio						0053830 PAMO IIRSA SUR TRAMO 5	854.678	Kilometro	24/oct/07	17/oct/35	854.678	854.678	854.678	Kilometro	854.678	854.678	854.678	100.000	8,679,646	8,679,646		
								Longitudinal de la Sierra Tramo 2: Ciudad de Dios-Cajar	875.109				875.109	875.109	875.109		875.109	875.109	875.109	100.000	141,243,614	141,243,614		
0475	1726	Por niveles de servicio						0141811 PAMO LONGITUDINAL DE LA SIERRA - TRAMO 2	875.109	Kilometro	01/ene/15	22/may/39	875.109	875.109	875.109	Kilometro	875.109	875.109	875.109	100.000	141,243,614	141,243,614		
								Longitudinal de la Sierra Tramo 4: Huancayo - Ayacucho	965.000				1,930.000	1,930.000								64,500,000	64,500,000	
0476	2079	Por niveles de servicio						0141812 PAMO LONGITUDINAL DE LA SIERRA - TRAMO 4					965.000	965.000								43,224,303	43,224,303	
0477	2079	Por niveles de servicio						0141812 PAMO LONGITUDINAL DE LA SIERRA - TRAMO 4	965.000	Kilometro	10/ago/18	29/dic/43	965.000	965.000		Kilometro						21,275,697	21,275,697	
								Nuevo Mocupe -Cayalti -Oyotun (Programa Costa Sierra	46.797				46.797	46.797	46.797		46.797	46.797	46.797	100.000	9,535,159	9,535,159		
0472	0141	Por niveles de servicio						0053831 PAMO NUEVO MOCUPE - CAYALTI - OYOTUN	46.797	Kilometro	30/abr/09	26/abr/24	46.797	46.797	46.797	Kilometro	46.797	46.797	46.797	100.000	9,535,159	9,535,159		
								Ovalo Chancay / Dv Variante Pasamayo - Huaral - Acos	76.500				76.500	76.500	76.500		76.500	76.500	76.500	100.000	13,386,012	13,386,012		
0473	0140	Por niveles de servicio						0053832 PAMO OVALO CHANCAY - HUARAL - ACOS	76.500	Kilometro	20/feb/09	17/feb/24	76.500	76.500	76.500	Kilometro	76.500	76.500	76.500	100.000	13,386,012	13,386,012		
								Autosostenible	2,041.538	Kilometro			1,998.198	2,032.228	2,041.538	Kilometro	2,041.538	2,041.538	1,954.988	95.761				
								GI_150 RVN CONCESIONADA	2,041.538				1,998.198	2,032.228	2,041.538		2,041.538	2,041.538	1,954.988	95.761				
								Autopista El Sol (Trujillo - Sullana)	474.990				474.990	474.990	474.990		474.990	474.990	474.990	100.000				
	1021	Por niveles de servicio						0193384 PAMO AUTOPISTA EL SOL	474.990	Kilometro	25/ago/09	19/ago/34	474.990	474.990	474.990	Kilometro	474.990	474.990	474.990	100.000				
								Dv. Quilca - Dv. Arequipa (Repartición) - Dv. Matarani -	428.613				428.613	428.613	428.613		428.613	428.613	428.613	100.000				

Anexo 3.7: Conservación Vial por Niveles de Servicio de Carreteras de la RVN Concesionada - Avance Físico Enero 2017

2230 GESTIÓN INFRAESTRUCTURA - PRODUCTO - FÍSICO										Avance Físico		Meta		Avance de la Meta Física	Avance Total			Presupuesto S/.					
SECFUN	PFIS	FASE	A	E	C	D	F	ESTRUCTURA DE INTERVENCIONES	Metas Fisicas	U. Med.	Inicio Ejecucion	Fin Ejecucion	Logrado A 2015	Logrado 2016	POI 2017	U. Med.	Ene	Logrado 2017 Ene - Ene	A Ene 2017	% A Ene 2017	PIA	PIM	Devengado Ene Ene
	1738	Por niveles de servicio						Conservación Tramo Dv. Quilca - Dv. Matarani - Dv. Moquegua - Tacna - La Concordia	428.613	Kilometro	30/jun/15	24/ene/38	428.613	428.613	428.613	Kilometro	428.613	428.613	428.613	100.000			
								IIRSA Centro Tramo 2 Pte Ricardo Palma-Dv Cerro de Pasco	377.370				377.370	377.370	377.370		377.370	377.370	377.370	100.000			
	1408	Por niveles de servicio						Conservacion IIRSA Centro Tr. 2 Pte Ricardo Palma-Dv Cerro de Pasco	377.370	Kilometro	01/oct/15	30/nov/34	377.370	377.370	377.370	Kilometro	377.370	377.370	377.370	100.000			
								Red Vial N° 4 (Pativilca - Chimbote - Trujillo)	356.210				356.210	356.210	356.210		356.210	356.210	356.210	100.000			
	0142	Por niveles de servicio						Conservacion Red Vial N° 4 (Pativilca - Chimbote - Trujillo)	356.210	Kilometro	18/feb/09	12/feb/34	356.210	356.210	356.210	Kilometro	356.210	356.210	356.210	100.000			
								Red Vial N° 5 (Carretera Ancón-Huacho-Pativilca)	182.660				139.320	173.350	182.660		182.660	182.660	96.110	52.617			
	0060	Por niveles de servicio						Conservacion Red Vial N° 5 (Carretera Ancón-Huacho-Pativilca)	182.660	Kilometro	15/ene/03	10/dic/24	139.320	173.350	182.660	Kilometro	182.660	182.660	96.110	52.617			
								Red Vial N° 6 (Carretera Puente Pucusana-Cerro Azul-Ica)	221.695				221.695	221.695	221.695		221.695	221.695	221.695	100.000			
	0061	Por niveles de servicio						Conservacion Red Vial N° 6 (Carretera Puente Pucusana-Cerro Azul-Ica)	221.695	Kilometro	20/sep/05	13/sep/35	221.695	221.695	221.695	Kilometro	221.695	221.695	221.695	100.000			
TOTAL MANTENIMIENTO VIAL									7,659.589	Kilómetro			8,581.249	8,615.279	6,694.589	Kilómetro	6,694.589	6,694.589	6,608.039		531,081,228	531,081,228	1,407,675

Anexo 3.8: Mejoramiento y Construcción e Instalación de Puentes de la RVN No Concesionada - Avance Físico Enero 2017

2210 GESTIÓN INFRAESTRUCTURA - FÍSICO													Avance Físico		Meta		Avance de la Meta Física	Avance Total			Presupuesto S/.										
SECFUN	PFIS	FASE	A	E	C	D	Tip	Adm./Tip.	Interv.	Grupo/ Interv./Infraestructura/Convenio/Actividad	Tip.	Metas Físicas	U. Med.	Inicio Ejecucion	Fin Ejecucion	Logrado A 2015	Logrado 2016	POI 2017	U. Med.	Ene	Logrado 2017 Ene - Ene	A Ene 2017	% A Ene 2017	PIA	PIM	Devengado Ene Ene					
										RVN No Concesionada															333,772,711	333,772,711	2,690,326				
										OBRAS REHABILITACIÓN, MEJORAMIENTO Y CONSTRUCCIÓN																328,819,911	328,819,911	2,662,852			
										Rehabilitación, mejoramiento y construcción																328,819,911	328,819,911	2,662,852			
										2022221 REHABILITACIÓN Y MEJORAMIENTO DE LA CARRETERA OLLANTAYTAMBO – QUILLABAMBA																19,634,981	19,634,981				
										PUENTE MARANURA																19,634,981	19,634,981				
0080	1864	Obras								0110239 CONSTRUCCION DEL PUENTE MARANURA Y ACCESOS		220.000	Metro	01/abr/17	20/jun/19			150.003	Metro								18,286,236	18,286,236			
										2089761 REHABILITACION Y MEJORAMIENTO DE LA CARRETERA IMPERIAL-MAYOCC-AYACUCHO TRAMO MAYOCC-HUANTA																	19,356,605	19,356,605			
										PUENTE ALLCCOMACHAY Y ACCESOS																15,409,869	15,409,869				
0165	1675	Obras								0112042 CONSTRUCCION DEL PUENTE ALLCOMACHAY		150.000	Metro	10/abr/17	29/may/19			70.004	Metro								14,281,699	14,281,699			
										PUENTE PUCAYACU																3,946,736	3,946,736				
0166	3047	Obras								0187273 CONSTRUCCION DEL PUENTE PUCAYACU REGION AYACUCHO		50.000	Metro	23/feb/18	28/jun/19				Metro								3,723,335	3,723,335			
										2094971 REHABILITACION DEL EJE VIAL N 01 PIURA - GUAYAQUIL, PERU - ECUADOR, 21 INTERVENCIONES SECTOR PERU																	17,683,658	17,683,658	999,863		
										14 Puentes en el Corredor Vial Nacional Ruta: 1N: Sullana - Aguas Verdes (km. 1043+000 Al Km. 1147+750) Región Piura																	7,324,139	7,324,139			
										PONTON DEL KM. 1217+000 y Accesos																	3,603,748	3,603,748	134,350		
0174	0484	Obras								0063486 CONSTRUCCION DEL PONTON DEL KM. 1217+000 Y ACCESOS		112.000	Metro	20/ago/16	11/feb/18		5.953	66.000	Metro	4.759	4.759	10.712	16.230			3,169,454	3,169,454	65,532			
										PUENTE ABEJAL																	4,194,143	4,194,143	381,404		
0175	1244	Obras								0063488 CONSTRUCCION DEL PUENTE ABEJAL Y ACCESOS		50.000	Metro	20/ago/16	17/ago/17		7.595	40.000	Metro	2.875	2.875	10.470	20.940			3,719,158	3,719,158	319,030			
										PUENTE HEROES DEL CENEP																	2,561,628	2,561,628	484,109		
0176	1207	Obras								0063490 CONSTRUCCION DEL PUENTE HEROES DEL CENEP Y ACCESOS		72.000	Metro	20/ago/16	24/may/18		7.193	42.000	Metro	5.126	5.126	12.319	17.110			2,239,794	2,239,794	436,539			
										2109832 CONSTRUCCION DEL PUENTE SANTA MARIA DE NIEVA Y ACCESOS																	11,809,820	11,809,820	79,939		
										PUENTE SANTA MARIA DE NIEVA Y ACCESOS																		11,809,820	11,809,820	79,939	
										CONVENIO 0018-2010-MTC/20																		10,462,669	10,462,669		
0181	1187	Obras								0056477 CONSTRUCCION DEL PUENTE SANTA MARIA DE NIEVA		150.000	Metro	29/abr/16	18/jun/18		38.220	70.000	Metro	23.010	23.010	61.230	40.820			10,462,669	10,462,669				
										2112863 CONSTRUCCION DEL PUENTE CHACANTO Y ACCESOS																		12,082,532	12,082,532	1,258,469	
										PUENTE CHACANTO Y ACCESOS																		12,082,532	12,082,532	1,258,469	
0197	1197	Obras								0063480 CONSTRUCCION DEL PUENTE CHACANTO Y ACCESOS		100.000	Metro	28/jun/15	18/mar/18		45.910	64.000	Metro	13.120	13.120	59.030	59.030			11,447,172	11,447,172	1,258,469			
										2115627 CONSTRUCCION DEL PUENTE MALCAS Y ACCESOS																		4,052,735	4,052,735		
										PUENTE MALCAS Y ACCESOS																		4,052,735	4,052,735		
0200	1201	Obras								0052658 PUENTE MALCAS		40.000	Metro	28/may/17	29/ago/18			35.000	Metro									3,667,735	3,667,735		
										2131923 CONSTRUCCION DEL PUENTE PALCA Y ACCESOS																			2,888,480	2,888,480	324,581
										PUENTE PALCA Y ACCESOS																			2,888,480	2,888,480	324,581
0203	1632	Obras								0112050 CONSTRUCCION DEL PUENTE PALCA Y ACCESOS		24.000	Metro	28/sep/16	17/oct/17		2.304	24.000	Metro	4.560	4.560	6.864	28.600			2,419,537	2,419,537	324,581			
										2131924 CONSTRUCCION DEL PUENTE SANTA ROSA Y ACCESOS																			5,445,957	5,445,957	
										PUENTE SANTA ROSA Y ACCESOS																			5,445,957	5,445,957	

Anexo 3.8: Mejoramiento y Construcción e Instalación de Puentes de la RVN No Concesionada - Avance Físico Enero 2017

2210 GESTIÓN INFRAESTRUCTURA - FÍSICO											Avance Físico		Meta		Avance de la Meta Física	Avance Total			Presupuesto S/.						
SECFUN	PFIS	FASE	A	E	C	D	Tip	Adm./Tip.	Interv.	Grupo/Tip.	Metas Físicas	U. Med.	Inicio Ejecucion	Fin Ejecucion	Logrado A 2015	Logrado 2016	POI 2017	U. Med.	Ene	Logrado 2017 Ene - Ene	A Ene 2017	% A Ene 2017	PIA	PIM	Devengado Ene Ene
0206	1633	Obras					0112055	CONSTRUCCION DEL PUENTE SANTA ROSA Y ACCESOS			25.000	Metro	01/may/17	15/jun/18			20.000	Metro					4,860,861	4,860,861	
							2132703	CONSTRUCCION DEL PUENTE TINGO Y ACCESOS															4,764,331	4,764,331	
								PUENTE TINGO Y ACCESOS															4,764,331	4,764,331	
0209	1634	Obras					0112056	CONSTRUCCION DEL PUENTE TINGO Y ACCESOS			99.000	Metro	25/mar/17	08/dic/18			80.000	Metro					4,411,417	4,411,417	
							2158701	CONSTRUCCIÓN DEL PUENTE CAYARA Y ACCESOS															6,079,675	6,079,675	
								PUENTE CAYARA Y ACCESOS															6,079,675	6,079,675	
0220	1680	Obras					0112045	CONSTRUCCION DEL PUENTE CAYARA Y ACCESOS			60.000	Metro	29/mar/17	13/ago/18			50.000	Metro					5,175,309	5,175,309	
							2177398	CONSTRUCCION DEL PUENTE SANTA ROSA Y ACCESOS EN EL DISTRITO DE POZUZO, PROVINCIA DE OXAPAMPA - DEPARTAMENTO DE PASCO															3,657,334	3,657,334	
								Puente Santa Rosa del Distrito de Pozuzo															3,657,334	3,657,334	
0230	1683	Obras					0140099	CONSTRUCCION DEL PUENTE SANTA ROSA Y ACCESOS EN EL DISTRITO DE POZUZO - OXAPAMPA - PASCO			100.000	Metro	24/oct/18	04/ago/20				Metro					3,060,145	3,060,145	
							2192512	REEMPLAZO DE 12 PUENTES EN EL CORREDOR VIAL RUTA 28A SAN CLEMENTE - AYACUCHO															19,225,961	19,225,961	
								12 Puentes en el Corredor Vial Ruta 28A San Clemente - Ayacucho															19,225,961	19,225,961	
0236	2198	Obras					0137601	REEMPLAZO DE 12 PUENTES EN EL CORREDOR VIAL RUTA 28A SAN CLEMENTE - AYACUCHO			285.000	Metro	07/jul/18	31/ago/19				Metro					12,716,972	12,716,972	
							2192514	REEMPLAZO DE 12 PUENTES EN LOS CORREDORES VIALES NACIONALES SULLANA - AGUAS VERDES KM. 221+000 - KM. 273+800 Y SULLANA - EL ALAMOR KM. 0+000 - KM. 59+200															33,610,225	33,610,225	
								12 Puentes en Sullana - Aguas Verdes (PE-1N, Km. 221+000 - 273+800) y Sullana - El Alamor (PE-1NN, km. 0+000 - 48+000).															33,610,225	33,610,225	
0239	1831	Obras					0141867	REEMPLAZO DE 12 PUENTES EN LOS CORREDORES VIALES NACIONALES SULLANA ? AGUAS VERDES KM. 221+000 ? KM. 273+800 Y SULLANA ? EL ALAMOR KM. 0+000 ? KM. 52+900?			623.000	Metro	31/mar/17	22/oct/18			375.000	Metro					31,020,442	31,020,442	
							2250860	REEMPLAZO DE 12 PUENTES EN LOS CORREDORES VIALES NACIONALES RUTA: 3S: CUSCO - ABRA LA RAYA, RUTA 28F: URUBAMBA - CHINCHEROS - CACHIMAYO, RUTA 34 G: EL DESCANSO - SICUANI															38,780,042	38,780,042	
								12 PUENTES EN LOS CORREDORES VIALES NACIONALES RUTA 3S: CUSCO - ABRA LA RAYA, RUTA 28F: URUBAMBA - CHINCHEROS - CACHIMAYO, RUTA 28B: HUACARPAY - ALFAMAYO - QUILLABAMBA, RUTA 34G: EL DESCANSO - SICUANI															38,780,042	38,780,042	
0270	2200	Obras					0166321	REEMPLAZO DE 12 PUENTES EN LOS CORREDORES VIALES NACIONALES RUTA : 3S CUSCO - ABRA LA RAYA, RUTA 28F URUBAMBA - CHINCHEROS - CACHIMAYO, RUTA 34G EL DESCANSO SICUANI			510.000	Metro	01/dic/17	04/feb/19				Metro					31,741,911	31,741,911	
							2283964	REEMPLAZO DE 16 PUENTES UBICADOS EN LOS CORREDORES VIALES NACIONALES RUTA: 1S: TRAMO ICA - DV. QUILCA - REPARTICION, RUTA 1SD: TRAMO LOS CERILLOS - ISLAY - MOLLENDO - ILO - EL POZO, RUTA PE 38: TRAMO															52,034,707	52,034,707	
								PUENTES															52,034,707	52,034,707	
0296	2214	Obras					0186533	REEMPLAZO DE 16 PUENTES UBICADOS EN LOS CORREDORES VIALES NACIONALES RUTA: 1S: TRAMO ICA - DV. QUILCA - REPARTICION, RUTA 1SD: TRAMO LOS CERILLOS - ISLAY - MOLLENDO - ILO - EL POZO, RUTA PE 38: TRAMO TACNA - TARATA			799.100	Metro	25/may/18	19/jul/19				Metro					40,384,554	40,384,554	
							2305757	REEMPLAZO DE 12 PUENTES EN EL CORREDOR VIAL NACIONAL RUTA PE-3N: CONOCOCHA - HUARAZ - PUENTE QUIROZ															27,767,899	27,767,899	
								PUENTES															27,767,899	27,767,899	
0311	2206	Obras					0185262	REEMPLAZO DE 12 PUENTES EN EL CORREDOR VIAL NACIONAL RUTA PE-3N: CONOCOCHA - HUARAZ - PUENTE QUIROZ REGION ANCASH			312.000	Metro	20/feb/18	16/abr/19				Metro					23,759,673	23,759,673	
							2305758	REEMPLAZO DE 17 PUENTES EN LOS CORREDORES VIALES NACIONALES RUTA PE-2B: DV. TARMA - PTE. REITHER, RUTA PE-5S: PTE. REITHER - DV. SATIPO, RUTA PE-3S B: PTE. STUART - CHUPURO - HUAYUCACHI															20,627,600	20,627,600	
								PUENTES															20,627,600	20,627,600	

Anexo 3.8: Mejoramiento y Construcción e Instalación de Puentes de la RVN No Concesionada - Avance Físico Enero 2017

2210 GESTIÓN INFRAESTRUCTURA - FÍSICO											Avance Físico		Meta		Avance de la Meta Física	Avance Total			Presupuesto S/.							
SECFUN	PFIS	FASE	A	E	C	D	Tip	Adm./Tip.	Interv.	Grupo/Tip.	Metas Físicas	U. Med.	Inicio Ejecucion	Fin Ejecucion	Logrado A 2015	Logrado 2016	POI 2017	U. Med.	Ene	Logrado 2017 Ene - Ene	A Ene 2017	% A Ene 2017	PIA	PIM	Devengado Ene Ene	
0314	2204	Obras					0185265	REEMPLAZO DE 17 PUENTES EN LOS CORREDORES VIALES NACIONALES RUTA PE-22B: DV. TARMA - PTE. REITHER, RUTA PE-5S: PTE. REITHER - DV. SATIPO, RUTA PE-3S B: PTE. STUART - CHUPURO - HUAYUCACHI REGION JUNIN			335.000	Metro	20/feb/18	16/abr/19					Metro					16,387,960	16,387,960	
								MANTENIMIENTO VIAL																4,952,800	4,952,800	27,474
								Puentes																		27,474
								GI_132 MANTENIMIENTO PUENTES																		27,474
								PUENTES MODULARES																		27,474
								077A CE N° 002, 004, 005, 006, 010 con Ejercito Peruano																		
	2159	Instalación						0090380 INSTALACION DE PUENTES MODULARES			25.000	Puente	20/abr/15	31/dic/17	5.000	14.000	6.000	Puente			19.000	76.000				
0520	3012	Instalación						0090380 INSTALACION DE PUENTES MODULARES			38.000	Puente	23/oct/15	31/dic/17		7.000	31.000	Puente			7.000	18.421				
								CONVENIO 004-2016-MTC/20 PVN y GR Cusco																		
	3121	Instalación						INSTALACIÓN DE PUENTES MODULARES			8.000	Puente	04/abr/17	19/dic/17			8.000	Puente								
								CONVENIO 006-2016-MTC/20 MP Rodriguez de Mendoza																		
	3122	Instalación						INSTALACIÓN DE PUENTES MODULARES			3.000	Puente	04/abr/17	19/dic/17			3.000	Puente								
								CONVENIO 007-2016-MTC/20 MP Pataz																		
	3123	Instalación						INSTALACIÓN DE PUENTES MODULARES			3.000	Puente	04/abr/17	19/dic/17			3.000	Puente								
	1988	Instalación						0090380 INSTALACION DE PUENTES MODULARES			19.000	Puente	04/may/15	31/dic/17	12.000	1.000	6.000	Puente			13.000	68.421				
	1817	Instalación						0090380 INSTALACION DE PUENTES MODULARES			31.000	Puente	20/oct/14	31/dic/17	11.000	19.000	1.000	Puente			30.000	96.774				
0516	2502	Instalación						0090380 INSTALACION DE PUENTES MODULARES			18.000	Puente	01/dic/15	31/dic/17		11.000	7.000	Puente			11.000	61.111				27,474
0518	1255	Instalación						0090380 INSTALACION DE PUENTES MODULARES			327.000	Puente	01/dic/12	31/dic/17	161.000	139.000	18.000	Puente			300.000	91.743				
0526	2095	Instalación						0090380 INSTALACION DE PUENTES MODULARES			1.000	Puente	20/nov/15	31/dic/17	4.000			Puente			4.000	400.000				
0528	2093	Instalación						0090380 INSTALACION DE PUENTES MODULARES			12.000	Puente	24/sep/14	31/dic/17		5.000	7.000	Puente			5.000	41.667				
0529	2092	Instalación						0090380 INSTALACION DE PUENTES MODULARES			39.000	Puente	24/sep/14	31/dic/17		31.000	6.000	Puente			31.000	79.487				
TOTAL OBRAS REHABILITACIÓN, MEJORAMIENTO Y CONSTRUCCIÓN DE PUENTES											4,116.100	Metros				-	107.175	1,086.007	Metros	53.450	53.450	160.625		246,936,033	246,936,033	2,404,150
TOTAL PUENTES INSTALADOS											524.000	Puente				193.000	227.000	96.000	Puente	-	-	420.000		-	-	27,474

Anexo 4: Programación de Presupuesto Anual y Gasto Devengado según Unidad Orgánica

Ene 2017

	Unidad Orgánica	Presupuesto y Gasto Devengado (S/.)			
		PIA	PIM	Devengado Ene 2017	Avance PIM (%)
1	A10 - PVN Administración Interna	96,057,951	96,057,951	5,751,011	6.0
2	20.5 - Unidad Gerencial de Obras	2,024,067,249	2,024,067,249	77,305,463	3.8
3	20.6 - Unidad Gerencial de Estudios	53,504,144	53,504,144	823,000	1.5
4	20.7 - Unidad Gerencial de Conservación	1,723,950,725	1,723,950,725	63,215,126	3.7
5	20.8 - Unidad Gerencial de Operaciones	22,858,222	22,858,222	661,605	2.9
6	20.11 - Unidad Gerencial de Puentes e Intervenciones Especiales	333,772,711	333,772,711	2,690,326	0.8
7	MTC - Direccion General de Concesiones en Transporte 2/	1,975,739,537	1,975,739,537	39,228,433	2.0
8	MTC - DGCF/CNSV/Procuraduria 3/	1,500,000	1,500,000		
9	20.15 - Unidad Gerencial de Derecho de Vía	247,531,132	247,531,132	2,192,197	0.9
10	20.16 - Unidad Gerencial de Supervisión y Calidad	-	-	-	
11	20.17 - Oficina Técnica en Arbitrajes	-	-	-	
	PROVIAS NACIONAL	6,478,981,671	6,478,981,671	191,867,161	3.0

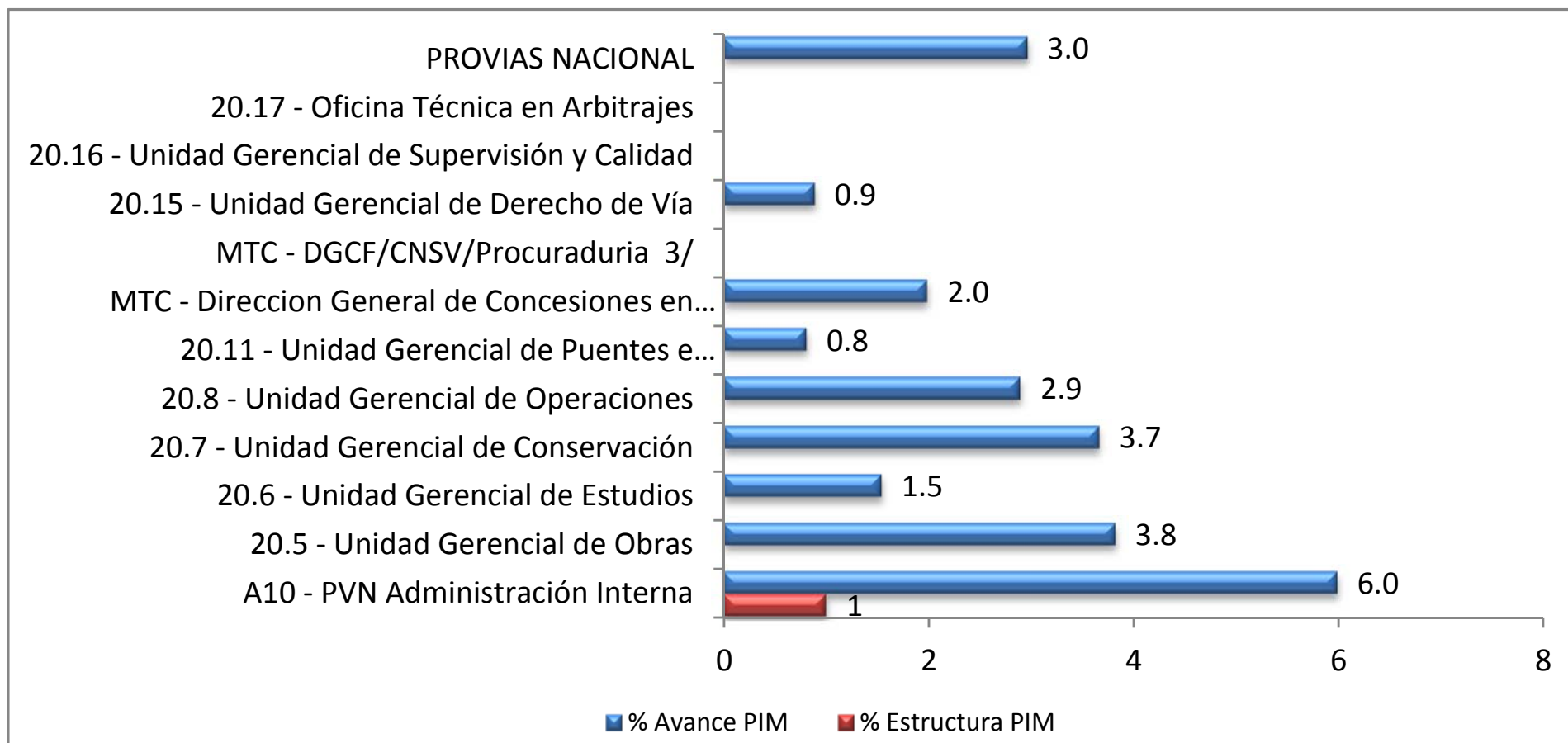
Fuente: SIAF-MEF

1/ En el marco del Contrato de Préstamo 1827/OC-PE, comprende las consultorías administradas por el MTC . Ver detalle en anexo 4.7

2/ Esta referido al pago de las obligaciones derivadas de los Contratos de Concesiones de carreteras de la RVN e Intervenciones encargadas.

3/ Comprende los honorarios de árbitros y pagos de sentencias judiciales y laudos arbitrales a cargo de la Procuraduría del MTC.

**Gráfico 4: Programación de Presupuesto Anual y Gasto Devengado
Ene 2017**



Anexo 4.1: Programación y Ejecución de Meta Física - ADMINISTRACIÓN INTERNA - Enero 2017

2210 GESTIÓN INFRAESTRUCTURA - FÍSICO														Meta Global Financiera		Avance Físico		Meta		Avance de la Meta		Avance Total		Presupuesto S/.		
SECFUN	PFIS	FASE	Tip. Interv.	Tip. Grupo/Actividad	U. Med.	Inicio Ejecucion	Fin Ejecucion	N° Contrato	Fecha Contrato	Logrado A 2015	Logrado 2016	POI 2017	U. Med.	Ene	Logrado 2017 Ene Ene	A Ene 2017	% A Ene 2017	PIA	PIM	Devengado Ene Ene						
				RVN No Concesionada														96,057,951	96,057,951	5,751,011						
				GESTION ESTRATEGICA														96,057,951	96,057,951	5,751,011						
				Gestión														96,057,951	96,057,951	5,751,011						
				GI_300 DESARROLLO INSTITUCIONAL																						
				Sistemas de Información																						
2721	Gestion Administrativa			Auditoria interna al SGSI	PROYECTO	30/abr/17	31/dic/17						1.000	dictamen												
2720	Proyectos Informáticos			Análisis de vulnerabilidades para los sistemas web	PROYECTO	30/abr/17	31/dic/17						1.000	Informe												
2494	Proyectos Informáticos			Implementación Servicio Cloud (Nube)	Sistema	04/sep/17	26/oct/19						1.000	Sistema												
2272	Proyectos Informáticos			Módulo de Acceso Integrado a los Sistemas	Sistema	07/mar/16	27/dic/16	0148-2015-MTC/20	03/dic/15		1.000	1.000	Sistema			1.000	100.000									
1785	Proyectos Informáticos			MÓDULO DE CÁLCULO DE VALORES REFERENCIALES EN PROY	Sistema	30/abr/17	31/dic/17						1.000	Sistema												
2125	Proyectos Informáticos			Módulo de Permisos de Bonificaciones (complementario)	Sistema	30/abr/17	31/dic/17						1.000	Sistema												
2495	Proyectos Informáticos			Modulo de Tarifa Diferenciada	Sistema	07/ene/17	30/oct/17	149-2015-MTC/20	09/dic/15				0.900	Sistema												
1214	Proyectos Informáticos			MODULO SGP-OPEI PFIS/PFIN	Sistema	30/abr/17	31/dic/17						1.000	Sistema												
1742	Proyectos Informáticos			MODULO SGP-UGOB	Sistema	04/mar/17	31/dic/21						1.000	Sistema												
2497	Proyectos Informáticos			MODULO SIGA ZONAL	Sistema	07/ene/16	31/dic/17	082-2016-MTC/20	01/jul/16		1.000	1.000	Sistema			1.000	50.000									
1757	Proyectos Informáticos			Plan de Continuidad del Negocio	PROYECTO	30/abr/17	31/dic/17						1.000	Plan												
2797	Proyectos Informáticos			Sistema de Gestión Electrónica de la Información (9 procesos Derecho de Vía)	Sistema	30/ene/17	30/jun/17						1.000	Sistema												
2274	Proyectos Informáticos			Sistema de Gestión Electrónica de la Información (Estudios y 4 Procesos)	Sistema	05/ene/16	30/may/17	107-2015-MTC/20	15/oct/15		0.900	1.000	Sistema			0.900	90.000									
1755	Proyectos Informáticos			Sistema de Gestión Geográfica de la Red Vial	Sistema	28/feb/16	30/mar/17	050-2016-MTC/20	19/feb/16		0.500	0.800	Sistema			0.500	50.000									
2271	Proyectos Informáticos			Sistema de Seguridad de la Información	PROYECTO	07/mar/16	31/dic/17	0001-2016-MTC/20	05/ene/16			0.300	0.800	Proceso Implementado			0.300	30.000								
1743	Proyectos Informáticos			Sistema para la Gestión de Conservación por Niveles de Servic	Sistema	12/ago/14	30/abr/17	076-2014-MTC/20	13/ago/14	0.900	0.020	3.000	Sistema			0.920	23.000									
2796	Proyectos Informáticos			Supervisión de Implementación de controles de Seguridad de la Información	PROYECTO	30/abr/17	31/dic/17						1.000	Informe												
				GI_310 OPERACION INSTITUCIONAL														96,057,951	96,057,951	5,751,011						
				Abastecimiento																						
2741	Gestion Administrativa			Cuadro Consolidado de Necesidades	Documento	01/feb/17	31/dic/21						1.000	Documento												
1420	Gestion Administrativa			Evaluación Semestral del PAC	Documento	02/ene/15	31/dic/21			6.000	2.000	2.000	Documento			8.000	400.000									
1419	Gestion Administrativa			Plan Anual de Contrataciones (PAC)	Documento	02/ene/16	31/dic/17			3.000	1.000	1.000	Documento	1.000	1.000	5.000	500.000									
				Contabilidad																						
2133	Gestion Administrativa			Confrontación de Operaciones Autodeclaradas - COA	Documento	02/ene/16	31/dic/17			12.000	12.000	12.000	Documento	1.000	1.000	25.000	208.333									
2134	Gestion Administrativa			Elaboración, Presentación y Pagos PDT 621. 626 y 617	Documento	02/ene/16	31/dic/17			12.000	12.000	12.000	Documento	1.000	1.000	25.000	208.333									
1423	Gestion Administrativa			Estados financieros	Documento	02/ene/16	31/dic/17			48.000	12.000	12.000	Documento			60.000	500.000									
1425	Gestion Administrativa			Estados Financieros de Préstamos (BID/CAF)	Documento	02/ene/16	31/dic/17			9.000	2.000	1.000	Documento			11.000	366.667									

Anexo 4.1: Programación y Ejecución de Meta Física - ADMINISTRACIÓN INTERNA - Enero 2017

2210 GESTIÓN INFRAESTRUCTURA - FÍSICO										Meta Global Financiera		Meta		Avance de la Meta		Presupuesto S/.			
SECFUN	PFIS	FASE	Tipo Adm./Tip. Interv. Grupo/ Tip. Interv./Infraestructura/Convenio/Actividad	U. Med.	Inicio Ejecucion	Fin Ejecucion	N° Contrato	Fecha Contrato	Logrado A 2015	Logrado 2016	POI 2017	U. Med.	Avance de la Meta Ene	Avance Total Logrado 2017 Ene Ene	A Ene 2017	% A Ene 2017	PIA	PIM	Devengado Ene Ene
	1424	Gestión Administrativa	Estados presupuestarios	Documento	02/ene/16	31/dic/17			34.000	12.000	12.000	Documento			46.000	383.333			
	2132	Gestión Administrativa	Inventario Físico de la Infraestructura Vial	Documento	01/ago/15	30/mar/18			1.000	1.000	1.000	Documento			2.000	200.000			
			Control Interno																
	2431	Gestión Administrativa	Acción Simultánea	Informe	02/ene/16	31/dic/21				6.000	2.000	Informe			6.000	50.000			
	2430	Gestión Administrativa	Auditoría de Cumplimiento	Informe	02/ene/16	31/dic/21				7.000	6.000	Informe			7.000	19.444			
	2432	Gestión Administrativa	Orientación de Oficio	Documento	02/ene/16	31/dic/21				2.000	2.000	Documento			2.000	16.667			
	2433	Gestión Administrativa	Servicio relacionado	Informe	02/ene/16	31/dic/21				12.000	14.000	Informe			12.000	14.286			
	2434	Gestión Administrativa	Servicio relacionado	Registro	02/ene/16	31/dic/21				18.000	17.000	Registro	1.000	1.000	19.000	18.627			
	1782	Gestión Administrativa	Visita de Control	Informe	02/ene/16	31/dic/21					2.000	Informe	1.000	1.000	1.000	8.333			
			Gestión de Recursos Humanos																
	1422	Gestión Administrativa	Evaluación del Plan Anual de Capacitación	Documento	02/ene/16	28/feb/17			3.000	1.000	1.000	Documento			4.000	44.444			
	2549	Gestión Administrativa	Formulación del Manual de Perfiles de Puesto	Informe	01/abr/16	31/dic/17					1.000	Informe							
	2524	Gestión Administrativa	Matriz de Identificación de Peligros y Evaluación de Riesgos (II)	Documento	04/ene/17	31/dic/21					3.000	Documento							
	1421	Gestión Administrativa	Plan Anual de Capacitación	Documento	02/ene/16	24/jul/16			2.000	1.000	1.000	Documento			3.000	37.500			
	2041	Gestión Administrativa	Plan de Seguridad y Salud	Documento	04/ene/16	31/dic/21					1.000	Documento							
	2131	Gestión Administrativa	Planilla Electrónica PLAME	Documento	02/ene/16	31/dic/21			12.000	12.000	12.000	Documento			24.000	29.268			
			Gestión Técnica y Administrativa														96,057,951	96,057,951	5,751,011
	2482	Gestión Administrativa	Opinión Jurídica	Documento	02/ene/16	30/dic/21				2,528.000	7,181.000	Documento	251.000	251.000	2,779.000	10.809			
0325	1147	Gestión Administrativa	0047173 GESTION DEL PROGRAMA	Acción	01/ene/15	31/dic/21			140.000	79.000	10,119.200	Acción	5.000	5.000	224.000	2.214	96,057,951	96,057,951	5,751,011
			Modernización de la Gestión Pública																
	2565	Gestión Administrativa	Actualización del Manual de Gestión de Procesos y Procedimientos - MGPP	Documento	02/ene/16	31/dic/21					1.000	Documento							
	2621	Gestión Administrativa	Cuadro de Asignación de Personal - CAP Provisional	Documento	01/ene/17	31/dic/17					1.000	Documento							
	2559	Gestión Administrativa	Estudio de Evaluación de la Madurez del Sistema de Control Interno - SCI	Estudio	01/ene/16	31/dic/21				3.000	2.000	Estudio			3.000	23.077			
	2625	Gestión Administrativa	Evaluación a la Implementación de la Mejora de la Atención a la Ciudadanía - MAC	Informe	01/ene/17	31/dic/21					2.000	Informe							
	2624	Gestión Administrativa	Evaluación a la Implementación Herramienta de Automatización de Procesos	Documento	01/ene/17	31/dic/21					4.000	Documento							
	2623	Gestión Administrativa	Evaluación al Plan de Fortalecimiento de Unidades Zonales (Órganos Desconcentrados)	Documento	01/ene/17	31/dic/21					2.000	Documento							
	2558	Gestión Administrativa	Formulación del Informe de Rendición de Cuentas del Titular	Informe	02/ene/16	19/may/16				1.000	1.000	Informe			1.000	50.000			
	2555	Gestión Administrativa	Formulación del Manual de Operaciones de PVN	Documento	02/ene/16	15/mar/16				1.000	1.000	Documento			1.000	100.000			
	2539	Gestión Administrativa	Informe de avance del Tránsito de PVN al Régimen del Servicio Civil - SERVIR	Informe	01/ene/17	31/jul/19				1.000	2.000	Informe			1.000	12.500			
	2563	Gestión Administrativa	Informe de evaluación del Plan de Administración de Riesgos	Informe	01/ene/17	31/dic/21				1.000	2.000	Informe			1.000	10.000			
	2541	Gestión Administrativa	Informe de Evaluación del Plan de Modernización Institucional	Informe	01/ene/17	31/dic/21					2.000	Informe							
	2547	Gestión Administrativa	Informe de Implementación de Herramienta Colaborativa (Intranet)	Informe	01/ene/17	31/jul/17				1.000	2.000	Informe			1.000	16.667			

Anexo 4.1: Programación y Ejecución de Meta Física - ADMINISTRACIÓN INTERNA - Enero 2017

2210 GESTIÓN INFRAESTRUCTURA - FÍSICO														Meta Global Financiera		Avance Físico		Meta		Avance de la Meta		Avance Total		Presupuesto S/.		
SECFUN	PFIS	FASE	FECHA	Tipo Adm./Tip. Interv. Grupo/ Tip. Interv./Infraestructura/Convenio/Actividad	U. Med.	Inicio Ejecucion	Fin Ejecucion	N° Contrato	Fecha Contrato	Logrado A 2015	Logrado 2016	POI 2017	U. Med.	Ene	Logrado 2017 Ene Ene	A Ene 2017	% A Ene 2017	PIA	PIM	Devengado Ene Ene						
	2567	Gestion Administrativa		Informe de la Implementación de la Gestión por Procesos	Informe	02/ene/16	31/dic/16				1.000	2.000	Informe			1.000	50.000									
	2622	Gestion Administrativa		Reordenamiento y Organización Interna a nivel de áreas	Documento	01/ene/17	31/dic/21					1.000	Documento													
				Planeamiento Estratégico																						
	2619	Gestion Administrativa		Atención solicitudes de información de entes públicos	Documento	01/ene/17	31/dic/21					2,400.000	Documento													
	1773	Gestion Administrativa		Informe de Evaluación Anual y Semestral del Plan Operativo Institucional	Documento	02/ene/16	31/dic/21			8.000	2.000	2.000	Documento			10.000	27.778									
	1775	Gestion Administrativa		Informe de Gestión	Documento	02/ene/10	31/dic/18			24.000	12.000	12.000	Documento			36.000	75.000									
	1770	Gestion Administrativa		Memoria Institucional Anual	Documento	02/ene/16	31/dic/21			4.000	1.000	1.000	Documento			5.000	27.778									
	1771	Gestion Administrativa		Plan Operativo Institucional	Documento	02/ene/16	31/dic/21			2.000	1.000	1.000	Documento			3.000	16.667									
	2593	Gestion Administrativa		Programa Marco Multianual de Intervenciones - PMM	Documento	01/ene/10	31/dic/21					1.000	Documento													
	1772	Gestion Administrativa		Proyecto del Plan Operativo Institucional (Próximo Año)	Documento	02/ene/16	31/dic/21			2.000	1.000	3.000	Documento			3.000	5.556									
				Políticas Multisectoriales																						
	2128	Gestion Administrativa		Informe Supervisión, Monitoreo y Evaluación del Plan de Acción para la Igualdad de Género Implementado (PAIG)	Documento	02/ene/16	31/dic/17						Documento													
	2127	Gestion Administrativa		Informe Supervisión, Monitoreo y Evaluación del Plan de Ecoeficiencia PVN (PEPVN)	Documento	02/ene/16	30/jun/18					2.000	Documento													
				Presupuesto Público																						
	1415	Gestion Administrativa		Evaluación Semestral y Anual del Presupuesto Institucional	Documento	02/ene/16	31/dic/21			5.000	2.000	2.000	Documento			7.000	350.000									
	1416	Gestion Administrativa		Programación y Formulación del Anteproyecto de Presupuesto PVN	Documento	02/ene/15	31/dic/21			6.000	1.000	2.000	Documento			7.000	19.444									
				Sistemas de Información																						
	2219	Gestion Administrativa		Informe de Evaluación Anual del Plan Operativo Informático	Documento	30/jun/17	31/dic/17				1.000	1.000	Documento			1.000	100.000									
	2718	Gestion Administrativa		Plan Estratégico de Tecnologías de la Información y Comunicaciones de PVN	Documento	02/ene/17	31/mar/17					1.000	Documento													
	2218	Gestion Administrativa		Plan Operativo Informático	Documento	02/ene/17	31/mar/17				1.000	1.000	Documento			1.000	100.000									
	2220	Servicios Informáticos		Mantenimiento Módulo de Contabilidad	Módulo	01/ago/15	09/sep/19	175-2015-MTC/20	30/dic/15		1.000	0.700	Módulo			1.000	25.000									
				Tesorería																						
	2740	Gestion Administrativa		Certificación ISO 9001:2015	Documento	01/dic/16	31/dic/17					1.000	Documento													
				RVN Concesionada																						
				MANTENIMIENTO VIAL																						
				Cofinanciadas																						
				GI_150 RVN CONCESIONADA																						
				Nuevo Mocupe -Cayalti -Oyotun (Programa Costa Sierra)																						
0604	2804	Supervision PAMO		0211790 INFORME TECNICO DE MANTENIMIENTO NUEVO MOCUPE - CAYALTI - OYOTUN REGION LAMBAYEQUE	Informe	01/ene/17	30/dic/21						Informe													
				Ovalo Chancay / Dv Variante Pasamayo - Huaral - Acos (Programa Costa Sierra).																						

Anexo 4.1: Programación y Ejecución de Meta Física - ADMINISTRACIÓN INTERNA - Enero 2017

2210 GESTIÓN INFRAESTRUCTURA - FÍSICO					Meta Global Financiera			Avance Físico		Meta		Avance de la Meta		Avance Total		Presupuesto S/.					
SECFUN	PFIS	FASE	U. Med.	Tipo Adm./Tip. Interv. Grupo/ Tip. Interv./Infraestructura/Convenio/Actividad	U. Med.	Inicio Ejecucion	Fin Ejecucion	N° Contrato	Fecha Contrato	Logrado A 2015	Logrado 2016	POI 2017	U. Med.	Ene	Logrado 2017 Ene - Ene	A Ene 2017	% A Ene 2017	PIA	PIM	Devengado Ene Ene	
0605	2803	Supervision PAMO		0211791 INFORME TECNICO DE MANTENIMIENTO OVALO CHANCAY-DV. VARIANTE PASAMAYO - HUARAL - ACOS DEL PROGRAMA COSTA - SIERRA, REGION LIMA	Informe	01/ene/17	30/dic/21						Informe								
TOTALES (72)																	96,057,951	96,057,951	5,751,011		

Anexo 4.2: Programación y Ejecución de Metas Físicas - UNIDAD GERENCIAL DE OBRAS - Enero 2017

2210 GESTIÓN INFRAESTRUCTURA - FÍSICO										Meta Global				Meta Global Financiera		Meta		Avance de la Meta	Avance Total			Presupuesto S/.		
SECFUN	PFIS	III	EE	F	Tipo Adm./Tip. Interv. Grupo/ Tip. Interv./Infraestructura/Convenio/Actividad	SNIP	Metas Físicas	U. Med.	Inicio Ejecucion	Fin Ejecucion	N° Contrato	Fecha Contrato	Logrado 2016	POI 2017	U. Med.	Ene	Logrado 2017 Ene Ene	A Ene 2017	% A Ene 2017	PIA	PIM	Devengado Ene Ene		
					RVN No Concesionada															2,024,067,249	2,024,067,249	77,305,463		
					OBRAS REHABILITACIÓN, MEJORAMIENTO Y CONSTRUCCIÓN															2,024,067,249	2,024,067,249	77,305,463		
					Rehabilitación, mejoramiento y construcción															2,024,067,249	2,024,067,249	77,305,463		
					2002060 REHABILITACION Y MEJORAMIENTO DE LA CARRETERA TINGO MARIA -AGUAYTIA- PUCALLPA															34,817,468	34,817,468	1,367,490		
					PUENTE HUACAMAYO																			
0616	0783				0065507 CONSTRUCCION DEL PUENTE HUACAMAYO	2434	60.000	Metro	27/may/11	25/nov/11	001-2011-MTC/20	30/mar/11			Metro					60.000	100.000			
					SECTORES DAÑADOS (PUENTE CHINO - AGUAYTIA)															34,817,468	34,817,468	1,367,490		
0059	0088				0083807 CARRETERA PUENTE CHINO - AGUAYTIA (SECTORES DAÑADOS)	2434	7.944	Kilometro	01/ago/14	07/feb/17	063-2014-MTC/20	08/jul/14	2.925	2.704	Kilometro	0.116	0.116	6.455	81.260	32,989,176	32,989,176	929,141		
0060	0089				0095080 SUPERVISION CARRETERA PUENTE CHINO - AGUAYTIA (SECTORES DAÑADOS)	2434	7.944	Kilometro	01/ago/14	07/may/17	0045-2014-MTC/20	21/abr/14		1.000	Supervisión					1,828,292	1,828,292	438,349		
					2002210 REHABILITACION Y MEJORAMIENTO DE LA CARRETERA CHAMAYA-JAEN-SAN IGNACIO-RIO CANCHIS																			
					TRAMO PERICOS SAN INGNACIO (INC VIA DE EVITAMIENTO)																			
0659	0116				0052497 PERICOS SAN INGNACIO (INC VIA DE EVITAMIENTO)	8880	54.580	Kilometro	15/ene/13	08/ago/15	126-2012-MTC/20	07/dic/12			Kilometro					54.580	100.000			
					2015918 INTEGRACION VIAL TACNA - LA PAZ															252,258,662	252,258,662	16,131,596		
					TACNA - LA PAZ, TR. III: KM 146+180 (DV. TRIPARTITO) - KM 187+404 (FRONTERA CON BOLIVIA)															24,554,740	24,554,740	4,170,947		
0068	2180				0165317 INTEGRACION VIAL TACNA LA PAZ TRAMO TACNA-LA COLLPA KM 146+180 - KM187+404 REGION TACNA	1249	41.460	Kilometro	19/feb/16	12/mar/18	017-2016-MTC/20	21/ene/16	19.051	20.600	Kilometro	4.402	4.402	23.453	56.568	22,268,726	22,268,726	4,170,947		
0069	2257				0166400 SUPERVISION INTEGRACION VIAL TACNA LA PAZ TRAMO TACNA-LA COLLPA KM 146+180 - KM187+404 REGION TACNA	1249	41.460	Kilometro	19/feb/16	11/oct/17	006-2016-MTC/20	11/ene/16		1.000	Supervisión					2,286,014	2,286,014			
					TACNA -LA PAZ, TR. I: KM 43+610 (HUANUNE CHICO)-94+000 (CERRO SANTA ELENA)															132,191,731	132,191,731	11,620,757		
0066	2178				0165318 INTEGRACION VIAL TACNA LA PAZ TRAMO TACNA-LA COLLPA KM 43+610 - KM94+000 REGION TACNA	1249	52.290	Kilometro	23/ago/16	14/feb/18	092-2016-MTC/20.	26/jul/16	4.377	18.000	Kilometro	2.494	2.494	6.871	13.140	126,132,680	126,132,680	11,038,635		
0070	2255				0166401 Supervision Integracion Vial Tacna La Paz Tramo Tacna-la Collpa Km 43+610 - Km94+000 Region Tacna	1249	52.290	Kilometro	23/ago/16	25/abr/18	095-2016-MTC/20	27/jul/16		1.000	Supervisión					6,059,051	6,059,051	582,122		
					TACNA -LA PAZ, TR. II: KM 94+000 (CERRO STA. ELENA) - 146 +180 (DV.TRIPARTITO)															95,512,191	95,512,191	339,893		
0067	2179				0165319 Integracion Vial Tacna La Paz Tramo Tacna-la Collpa Km 94+000 - Km146+180 Region Tacna	1249	52.180	Kilometro	15/ago/16	25/abr/18	094-2016-MTC/20	26/jul/16	1.690	13.900	Kilometro	0.721	0.721	2.411	4.620	90,815,233	90,815,233			
0071	2256				0166402 Supervision Integracion Vial Tacna La Paz Tramo Tacna-la Collpa Km 94+000 - Km146+180 Region Tacna	1249	52.180	Kilometro	15/ago/16	20/jun/18	097-2016-MTC/20	02/ago/16		1.000	Supervisión					4,696,958	4,696,958	339,893		
					2015973 REHABILITACIÓN Y MEJORAMIENTO DE LA CARRETERA JUANJUI - TOCACHE															100,000,000	100,000,000			
					TRAMO II y III - PIZANA - LA POLVORA, PIZARRON - PERLAMAYO - CAMPANILLA															100,000,000	100,000,000			
0078	1548				0132474 REHABILITACION Y MEJORAMIENTO TRAMO PIZANA-LA POLVORA-PIZARRON-PERLAMAYO-CAMPANILLA	2794	89.900	Kilometro	25/may/17	11/dic/19				7.980	Kilometro					90,450,146	90,450,146			
0079	1909				0166407 SUPERVISION REHABILITACION Y MEJORAMIENTO DE LA CARRETERA JUANJUI TOCACHE TRAMO CAMPANILLA - PERLAMAYO PIZARRON LA POLVORA-PIZANA REGION SAN MARTIN	2794	89.900	Kilometro	25/may/17	10/ene/20				1.000	Supervisión					9,549,854	9,549,854			
					2022937 REHABILITACION Y MEJORAMIENTO DE LA CARRETERA TRUJILLO - SHIRAN - HUAMACHUCO																			
					TRAMO DV. OTUZCO-DV. CALLACUYAN																			
0575	0233				0088499 DV. OTUZCO - DV. CALLACUYAN	3291	70.899	Kilometro	04/nov/10	29/mar/14	157-2010-MTC/20	07/oct/10			Kilometro					70.899	100.000			
					2026767 Rehabilitacion y Mejoramiento de la Carretera Quinua-San Francisco																			
					QUINUA - SAN FRANCISCO, TR. KM 26+000 - 78+500																			
0535	0244				0052670 QUINUA SAN FRANCISCO KM 26 AL 78 500.	16256	50.910	Kilometro	01/abr/11	19/ago/13	182-2010-MTC/20	03/dic/10			Kilometro					50.910	100.000			
0620	0371				0052993 SUPERVISION: QUINUA SAN FRANCISCO KM 78 500 AL KM 172 420	16256	50.910	Kilometro	01/abr/11	20/mar/14	006-2011-MTC/20	20/ene/11			Supervisión					1.000	100.000			
					QUINUA - SAN FRANCISCO, TR. KM 78+500 - 172+420																			
0613	0406				0052671 QUINUA SAN FRANCISCO KM 78 500 AL KM 172 420	16256	76.090	Kilometro	09/abr/12	18/nov/16	081-2011-MTC/20	23/nov/11	(6.468)		Kilometro					76.090	100.000			

Anexo 4.2: Programación y Ejecución de Metas Físicas - UNIDAD GERENCIAL DE OBRAS - Enero 2017

2210 GESTIÓN INFRAESTRUCTURA - FÍSICO										Meta Global					Meta Global Financiera		Meta		Avance de la Meta	Avance Total			Presupuesto S/.		
SECFUN	PFIS	PROG	INSTR	ACTIV	Tip. Interv./Infraestructura/Convenio/Actividad	SNIP	Metas Físicas	U. Med.	Inicio Ejecucion	Fin Ejecucion	N° Contrato	Fecha Contrato	Logrado 2016	POI 2017	U. Med.	Ene	Logrado 2017 Ene Ene	A Ene 2017	% A Ene 2017	PIA	PIM	Devengado Ene Ene			
					2027711 REHABILITACION Y MEJORAMIENTO DE LA CARRETERA: PATAHUASI - YAURI - SICUANI															40,000,000	40,000,000				
					TRAMO: NEGROMAYO-YAURI-SAN GENARO															40,000,000	40,000,000				
0545	0432				0052356 NEGROMAYO-YAURI-SAN GENARO	3876	85.570	Kilometro	15/may/17	04/sep/19															
0118	0432				0052356 NEGROMAYO-YAURI-SAN GENARO															37,000,000	37,000,000				
0119	0433				0052982 SUPERVISION: NEGROMAYO-YAURI-SAN GENARO															3,000,000	3,000,000				
0546	0433				0052982 SUPERVISION: NEGROMAYO-YAURI-SAN GENARO	3876	85.570	Kilometro	15/may/17	04/oct/19															
					2042771 REHABILITACION Y MEJORAMIENTO DE LA CARRETERA AYACUCHO - ABANCAY																				
					AYACUCHO - ABANCAY, TR. KM. 00+000 (AYACUCHO)- 50+000 (UCHCUMACHAY)																				
0593	0006				0047928 AYACUCHO ABANCAY KM. 00 000 KM. 50 000	13558	50.000	Kilometro	01/abr/10	31/oct/11	005-2010-MTC/20	14/ene/10							50.000	100.000					
					AYACUCHO - ABANCAY, TR. KM. 154+000 (CHINCHEROS) - 210+000 (MACMAJOCHA)																				
0617	0850				0047929 AYACUCHO ABANCAY KM. 154 000 - KM. 210 000	13558	41.970	Kilometro	21/may/10	04/oct/12	095-2010-MTC/20	05/may/10							41.970	100.000					
					2043324 CULMINACION DE LA CONSTRUCCION AUTOPISTA PIMENTEL CHICLAYO KM. 6+950-KM. 10+100																				
					AUTOPISTA PIMENTEL CHICLAYO Km 6+950-Km 10+100																				
0573	0655				0056271 CONSTRUCCION DE LA AUTOPISTA PIMENTEL-CHICLAYO KM 6+950 - KM 10+100	10699	2.972	Kilometro	01/feb/14	16/mar/15	0141-2013-MTC/20	18/dic/13							2.972	100.000					
					2046177 MEJORAMIENTO DE LA RED VIAL DEPARTAMENTAL MOQUEGUA-AREQUIPA; TRAMO MO-108: CRUZ DE FLORES, DISTRITOS TORATA, OMATE, COALAQE, PUQUINA, L.D. PAMPA USUÑA, MOQUEGUA; TRAMO AR-118: DISTRITOS POLOBAYA, POCSE, MOLLEBAYA, AREQUIPA															44,813,394	44,813,394				
					MOQUEGUA - OMATE - AREQUIPA TR. II: KM. 35 AL 153.50															44,813,394	44,813,394				
					078 CCI N° 014-2015-MTC/20 (29.Abr.2015) con GR de Moquegua															44,813,394	44,813,394				
0133	2264				0165640 MEJORAMIENTO DE LA RED VIAL DEPARTAMENTAL MOQUEGUA - AREQUIPA TRAMO MOQUEGUA - OMATE REGION MOQUEGUA	50669	118.320	Kilometro	27/may/17	11/abr/20				7.710	Kilometro					41,458,860	41,458,860				
0134	1218				0193668 SUPERVISION DEL MEJORAMIENTO DE LA RED VIAL DEPARTAMENTAL MOQUEGUA - AREQUIPA TRAMO MOQUEGUA - OMATE REGION MOQUEGUA															3,354,534	3,354,534				
0542	1218				0193668 SUPERVISION DEL MEJORAMIENTO DE LA RED VIAL DEPARTAMENTAL MOQUEGUA - AREQUIPA TRAMO MOQUEGUA - OMATE REGION MOQUEGUA	50669	118.320	Kilometro	27/may/17	11/may/20					1.000	Supervisión									
					2055912 MEJORAMIENTO DE LA AV. NESTOR GAMBETTA - CALLAO																	2,948,818			
					TRAMO III B, OVALO 200 MILLAS (KM 19+000) A SARITA COLONIA (KM 22+000)																	2,948,818			
					CONVENIO 0023-2013-MTC/20																	2,948,818			
0565	1746				0118925 MEJORAMIENTO TRAMO III B, OVALO 200 MILLAS (KM 19+000) A SARITA COLONIA (KM 22+000)	48115	2.100	Kilometro	29/nov/14	01/mar/17	043-2014-MTC/20	14/abr/14	0.488		Kilometro	0.004	0.004	2.025	96.440			2,948,818			
0572	1885				0118925 MEJORAMIENTO TRAMO III B, OVALO 200 MILLAS (KM 19+000) A SARITA COLONIA (KM 22+000)	48115	2.100	Kilometro	05/dic/14	26/may/17	040-2014-MTC/20	08/abr/14		1.000	Supervisión										
					2055993 REHABILITACION Y MEJORAMIENTO DE LA CARRETERA SANTIAGO DE CHUCO-SHOREY																				
					SANTIAGO DE CHUCO-SHOREY																				
0557	0907				0052911 SANTIAGO DE CHUCO - SHOREY	52842	37.328	Kilometro	12/feb/11	13/jun/12	111-2008-MTC/20	15/may/08							37.328	100.000					
					2057739 REHABILITACION Y MEJORAMIENTO DE LA CARRETERA ICA - LOS MOLINOS - TAMBILLOS																31,747,762	31,747,762			
					ICA - LOS MOLINOS - TAMBILLO, INCLUIDO PUENTE CHIRA Y ACCESOS																31,747,762	31,747,762			
0137	1552				0193577 REHABILITACION Y MEJORAMIENTO DE LA CARRETERA ICA - LOS MOLINOS - TAMBILLOS TRAMO KM 19+700 - KM 33+500 INCLUIDO EL PUENTE ACHIRANA Y ACCESOS REGION ICA	6804	13.800	Kilometro	20/sep/17	12/feb/19				2.500	Kilometro					29,950,719	29,950,719				
0138	2015				0193663 SUPERVISION DE LA REHABILITACION Y MEJORAMIENTO DE LA CARRETERA ICA - LOS MOLINOS - TAMBILLOS TRAMO KM 19+700 - KM 33+500 INCLUIDO EL PUENTE ACHIRANA Y ACCESOS REGION ICA	6804	13.800	Kilometro	20/sep/17	14/mar/19						Supervisión				1,797,043	1,797,043				
					2057906 REHABILITACION Y MEJORAMIENTO DE LA CARRETERA LIMA-CANTA-LA VIUDA-UNISH															188,129,683	188,129,683	9,278,263			
					TRAMO 1: LIMA CANTA, TR. Km 21.5 km. 80 y km. 80 km. 102																				

Anexo 4.2: Programación y Ejecución de Metas Físicas - UNIDAD GERENCIAL DE OBRAS - Enero 2017

2210 GESTIÓN INFRAESTRUCTURA - FÍSICO										Meta Global					Meta Global Financiera		Meta		Avance de la Meta	Avance Total			Presupuesto S/.		
SECFUN	PFIS	PROY	ACT	FECHA	Tipo Adm./Tip. Interv. Grupo/ Tip. Interv./Infraestructura/Convenio/Actividad	SNIP	Metas Físicas	U. Med.	Inicio Ejecucion	Fin Ejecucion	N° Contrato	Fecha Contrato	Logrado 2016	POI 2017	U. Med.	Ene	Logrado 2017 Ene Ene	A Ene 2017	% A Ene 2017	PIA	PIM	Devengado Ene Ene			
0634	0928				0051369 LIMA CANTA, TR. KM 21.5 KM. 80 Y KM. 80 KM. 102	3271	78.337	Kilometro	26/may/12	14/oct/16	032-2012-MTC/20	11/may/12	11.694		Kilometro			78.337	100.000						
					TRAMO 2: CANTA - HUALLAY															188,129,683	188,129,683	9,278,263			
0141	0923				0047962 CANTA - HUALLAY	3271	96.107	Kilometro	30/sep/14	21/feb/18	057-2014-MTC/20	24/ene/14	24.074	20.000	Kilometro	0.836	0.836	44.622	46.430	186,671,904	186,671,904	9,278,263			
0142	0924				0052964 SUPERVISION: CANTA - HUALLAY	3271	96.107	Kilometro	30/sep/14	08/feb/18	077-2014-MTC/20	18/ago/14		1.000	Supervisión					1,457,779	1,457,779				
					2058698 REHABILITACION Y MEJORAMIENTO DE LA CARRETERA CHONGOYAPE-COCHABAMBA-CAJAMARCA																				
					TR : CHOTA - BAMBAMARCA - HUALGAYOC																				
					CONVENIO 0023-2008-MTC/20																				
0560	0955				0048005 CHOTA - BAMBAMARCA - HUALGAYOC	10447	58.860	Kilometro	18/sep/12	31/jul/16	021-2012-MTC/20	18/mar/12	6.724		Kilometro			58.860	100.000						
0583	0956				0052967 SUPERVISION: CHOTA - BAMBAMARCA - HUALGAYOC	10447	58.860	Kilometro	13/may/12	25/oct/16	096-2011-MTC/20	22/dic/11	1.000		Supervisión										
					TR : LLAMA - COCHABAMBA																				
0569	0947				0051382 LLAMA - COCHABAMBA	10447	60.460	Kilometro	22/ene/12	23/ene/15	134-2010-MTC/20	13/ago/10			Kilometro			60.460	100.000						
0570	0947				0051382 LLAMA - COCHABAMBA																				
0574	0948				0052981 SUPERVISION: LLAMA - COCHABAMBA	10447	60.460	Kilometro	01/dic/10	19/dic/13	172-2010-MTC/20	09/nov/10			Supervisión			1.000	100.000						
					TR COCHABAMBA-CHOTA																				
	0146				0052954 SUPERVISION : COCHABAMBA - CHOTA	10447	31.860	Kilometro	11/jul/15	22/jul/18	080-2011-MTC/20	17/nov/11			Kilometro			31.860	100.000						
0633	0147				0052954 SUPERVISION : COCHABAMBA - CHOTA	10447	31.860	Kilometro	20/dic/11	30/mar/15	076-2011-MTC/20	25/oct/11			Supervisión			1.000	100.000						
					2058733 CONSTRUCCION Y MEJORAMIENTO CARRETERA CAMANA – DV.QUILCA – MATARANI – ILO - TACNA															99,815,654	99,815,654	6,299,589			
					TR :MATARANI EL ARENAL PTA DE BOMBÓN															99,815,654	99,815,654	6,299,589			
0148	1553				0110957 CARRETERA CAMANA - DV.QUILCA - MATARANI - ILO - TACNA TRAMO MATARANI EL ARENAL PTA DE BOMBON	3272	45.198	Kilometro	10/ene/15	04/may/17	146-2014-MTC/20	05/dic/14	10.062	14.254	Kilometro	1.333	1.333	29.749	65.820	96,588,123	96,588,123	5,501,695			
0149	1956				0115400 SUPERVISION DE LA CARRETERA CAMANA - DV.QUILCA - MATARANI - ILO - TACNA, TRAMO:MATARANI EL ARENAL PTA DE BOMBON	3272	45.198	Kilometro	10/ene/15	04/jul/17	134-2014-MTC/20	24/nov/14		1.000	Supervisión					3,227,531	3,227,531	797,895			
					2078036 CONSTRUCCION DE LA CARRETERA CALEMAR - ABRA EL NARANJILLO															27,152,139	27,152,139				
					TR. CALEMAR - ABRA EL NARANJILLO (Inc. PUENTE CALEMAR)															27,152,139	27,152,139				
0154	1597				0115031 OBRA CARRETERA CALEMAR - ABRA EL NARANJILLO	93142	73.000	Kilometro	22/oct/17	16/mar/20				7.000	Kilometro					25,110,202	25,110,202				
0155	2265				0141960 SUPERVISION DE LA CARRETERA CALEMAR - ABRA EL NARANJILLO															2,041,937	2,041,937				
0543	2265				0141960 SUPERVISION DE LA CARRETERA CALEMAR - ABRA EL NARANJILLO	93142	75.500	Kilometro	22/oct/17	16/mar/20				1.000	Supervisión										
					2078608 REHABILITACION Y MEJORAMIENTO DE LA CARRETERA HUANCVELICA - LIRCAY															78,937,372	78,937,372	8,998,905			
					Tr. Huancavelica-Lircay: km 1.55 - Lircay															78,937,372	78,937,372	8,998,905			
0158	1557				0115285 REHABILITACION Y MEJORAMIENTO DE LA CARRETERA HUANCVELICA - LIRCAY	73004	71.960	Kilometro	02/mar/15	06/may/17	145-2014 -MTC/20	04/dic/14	36.232	9.080	Kilometro	0.655	0.655	62.217	86.460	74,469,219	74,469,219	8,508,323			
0159	2017				0115422 SUPERVISION DE LA REHABILITACION Y MEJORAMIENTO DE LA CARRETERA HUANCVELICA - LIRCAY	73004	71.960	Kilometro	02/mar/15	06/jul/17	106-2014-MTC/20	20/ago/14		1.000	Supervisión					4,468,153	4,468,153	490,581			
					2088774 REHABILITACION Y MEJORAMIENTO DE LA CARRETERA HUAURA - SAYAN - CHURIN																				
					TR. HUAURA - SAYAN - PUENTE TINGO																				
0540	1067				0164141 SUPERVISION REHABILITACION Y MEJORAMIENTO DE LA CARRETERA HUAURA - SAYAN - CHURIN TRAMO PUENTE TINGO - CHURIN REGION LIMA	34470	99.283	Kilometro	01/abr/13	21/dic/16	042-2013-MTC/20	22/mar/13	1.000	1.000	Supervisión										
					2090567 CONSTRUCCION DEL TUNEL YANANGO Y ACCESOS															13,740,985	13,740,985	2,070,348			
					TUNEL YANANGO Y ACCESOS															13,740,985	13,740,985	2,070,348			
0170	1273				0053045 TUNEL YANANGO Y ACCESOS	69524	1,062.900	Metro	01/ene/15	27/abr/17	105-2014-MTC/20	20/oct/14	1,175.825	750.075	Metro	19.075	19.075	1,351.175	127.122	11,627,664	11,627,664	1,714,484			
0171	1274				0052995 SUPERVISION: TUNEL YANANGO Y ACCESOS	69524	1,062.900	Metro	01/ene/15	30/jun/17	125-2014-MTC/20	13/nov/14		1.000	Supervisión					2,113,321	2,113,321	355,864			
					2110320 REHABILITACION Y MEJORAMIENTO DE LA CARRETERA PUERTO BERMUDEZ - SAN ALEJANDRO															372,912,182	372,912,182	26,256,989			
					TR. CIUDAD CONSTITUCION - PUERTO SUNGARO															123,155,844	123,155,844	9,341,430			
0185	0996				0102189 REHABILITACION Y MEJORAMIENTO DEL TRAMO CIUDAD CONSTITUCION - PUERTO SUNGARO	3373	54.970	Kilometro	01/mar/16	19/mar/18	151-2015-MTC/20	11/dic/15	12.484	16.000	Kilometro	1.600	1.600	14.083	25.620	117,396,562	117,396,562	8,579,013			

Anexo 4.2: Programación y Ejecución de Metas Físicas - UNIDAD GERENCIAL DE OBRAS - Enero 2017

2210 GESTIÓN INFRAESTRUCTURA - FÍSICO										Meta Global					Meta Global Financiera		Meta	Avance de la Meta	Avance Total			Presupuesto S/.		
SECFUN	PFIS	PROG	ACT	PROY	FECHA	Tip. Interv./Infraestructura/Convenio/Actividad	SNIP	Metas Físicas	U. Med.	Inicio Ejecucion	Fin Ejecucion	N° Contrato	Fecha Contrato	Logrado 2016	POI 2017	U. Med.	Ene	Logrado 2017 Ene Ene	A Ene 2017	% A Ene 2017	PIA	PIM	Devengado Ene Ene	
0190	1848					0102215 SUPERVISION DEL TRAMO CIUDAD CONSTITUCION - PUERTO SUNGARO	3373	54.970	Kilometro	01/mar/16	18/may/18	057-2015-MTC/20	04/jun/15		1.000	Supervisión					5,759,282	5,759,282	762,417	
						TR. PTO. BERMUDEZ - CIUDAD CONSTITUCION																129,429,540	129,429,540	5,403,112
0186	0993					0102190 REHABILITACION Y MEJORAMIENTO DEL TRAMO PUERTO BERMUDEZ - CIUDAD CONSTITUCION	3373	57.241	Kilometro	01/mar/16	18/feb/18	129-2015-MTC/20	10/nov/15	16.411	15.200	Kilometro	2.605	2.605	19.015	33.220	126,100,656	126,100,656	4,853,286	
0189	1849					0102212 SUPERVISION DEL TRAMO PUERTO BERMUDEZ - CIUDAD CONSTITUCION	3373	57.241	Kilometro	01/mar/16	18/abr/18	055-2015-MTC/20	29/may/15		1.000	Supervisión					3,328,884	3,328,884	549,826	
						TR. PTO. SUNGARO - DV. SAN ALEJANDRO																120,326,798	120,326,798	11,512,447
0187	1562					0102195 REHABILITACION Y MEJORAMIENTO DEL TRAMO PUERTO SUNGARO - SAN ALEJANDRO	3373	62.900	Kilometro	01/mar/16	23/feb/18	139-2015-MTC/20	23/nov/15	27.726	18.000	Kilometro	(0.113)	(0.113)	27.613	43.900	113,861,386	113,861,386	10,794,054	
0188	0373					0102211 SUPERVISION DEL TRAMO PUERTO SUNGARO - SAN ALEJANDRO	3373	62.900	Kilometro	01/mar/16	18/abr/18	128-2015-MTC/20	10/nov/15		1.000	Supervisión					6,465,412	6,465,412	718,392	
						2110581 MEJORAMIENTO DE LA CARRETERA SAN MARCOS - CAJABAMBA-SAUSACOCHA																	858,697	
						TRAMO SAN MARCOS CAJABAMBA																	858,697	
0611	1001					0102177 MEJORAMIENTO DEL TRAMO SAN MARCOS - CAJABAMBA	11432	56.372	Kilometro	01/sep/13	20/nov/16	075-2013-MTC/20	22/jul/13	4.734		Kilometro			56.372	100.000				
0538	1708					0102178 SUPERVISION DEL TRAMO SAN MARCOS - CAJABAMBA	11432	58.802	Kilometro	01/sep/13	20/dic/16	062-2013-MTC/20	02/jul/13	1.000		Supervisión							858,697	
						TRAMO: CAJABAMBA -SAUSACOCHA																		
0618	1563					0110962 CARRETERA SAN MARCOS -CAJABAMBA-SAUSACOCHA TRAMO CAJABAMBA -SAUSACOCHA	11432	38.950	Kilometro	15/mar/20	04/ene/22					Kilometro								
						2132705 REHABILITACIÓN DE LA CARRETERA DESVÍO LAS VEGAS – TARMA																	15,670	
						CARRETERA DV. LAS VEGAS - TARMA																	15,670	
0549	1088					0055850 REH. Y MEJ. DV. LAS VEGAS-TARMA	169126	32.620	Kilometro	29/jul/13	01/may/15	077-2012-MTC/20	13/sep/12			Kilometro			32.620	100.000			15,670	
0632	1089					0055713 SUPERVISION DV. LAS VEGAS-TARMA	169126	1.000	Supervisión	29/jul/13	17/nov/15	076-2012-MTC/20	11/sep/12			Supervisión			1.000	100.000				
						2134881 REHABILITACION Y MEJORAMIENTO DE LA CARRETERA YAURI-NEGROMAYO-OSCOLLO-IMATA, TRAMO DV. IMATA-OSCOLLO-NEGROMAYO																		
						Tr. Dv. Imata - Oscollo - Negromayo																		
0508	1048					0063510 REHABILITACION Y MEJORAMIENTO DE LA CARRETERA YAURI-NEGROMAYO-OSCOLLO-IMATA, TRAMO DV. IMATA-OSCOLLO-NEGROMAYO	116092	67.725	Kilometro	30/abr/13	29/feb/16	046-2013-MTC/20	12/abr/13	4.184		Kilometro			67.725	100.000				
						2146291 CONSTRUCCION DE LA AMPLIACION DE UNA SEGUNDA CALZADA DEL TRAMO DV. AEROPUERTO PUCALLPA-CEMENTERIO JARDIN DEL BUEN RECUERDO																53,603,512	53,603,512	75,122
						Tr. Dv. Aeropuerto Pucallpa - Cementerio Jardín del Buen Recuerdo																53,603,512	53,603,512	75,122
0213	0100					0063529 CONSTRUCCION DE LA AMPLIACION DE LA SEGUNDA CALZADA DEL TRAMO DV. AEROPUERTO PUCALLPA-CEMENTERIO JARDIN DEL BUEN RECUERDO	128445	10.053	Kilometro	01/may/14	09/sep/17	008-2013-MTC/20	16/ene/13	4.145	5.184	Kilometro	(0.221)	(0.221)	6.443	64.090	50,139,790	50,139,790	3,261	
0214	0101					0063528 SUPERVISION DE LA AMPLIACION DE LA SEGUNDA CALZADA DEL TRAMO DV. AEROPUERTO PUCALLPA-CEMENTERIO JARDIN DEL BUEN RECUERDO	128445	10.053	Kilometro	01/may/14	29/nov/17	012-2013-MTC/20	22/ene/13		1.000	Supervisión					3,463,722	3,463,722	71,861	
						2155808 MEJORAMIENTO DE LA CARRETERA RODRIGUEZ DE MENDOZA - EMPALME RUTA PE-5N LA CALZADA, TRAMO SELVA ALEGRE-EMPALME RUTA PE-5N LA CALZADA																38,980,091	38,980,091	
						SELVA ALEGRE-EMPALME RUTA PE-5N																38,980,091	38,980,091	
0215	1323					0052879 RODRIGUEZ DE MENDOZA - EMPALME RUTA PE-5N, TRAMO SELVA ALEGRE-EMPALME RUTA PE-5N	107953	27.392	Kilometro	23/mar/15	05/jul/18	156-2014-MTC/20	30/dic/14	0.001	3.500	Kilometro			7.438	27.154	36,351,739	36,351,739		
0216	1324					0052968 SUPERVISION DE CARRETERA RODRIGUEZ DE MENDOZA - EMPALME RUTA PE-5N, TRAMO SELVA ALEGRE-EMPALME RUTA PE-5N	107953	27.392	Kilometro	23/mar/15	07/sep/18	137-2014 -MTC/20	25/nov/14		1.000	Supervisión					2,628,352	2,628,352		
						2167895 MEJORAMIENTO Y REHABILITACIÓN DE LA CARRETERA MAZAMARI - PANGOA - CUBANTIA																103,824,338	103,824,338	
						MAZAMARI - PANGOA - CUBANTIA																103,824,338	103,824,338	
0225	1592					0115001 Mejoramiento y Rehabilitacion De La Carretera Mazamari - Pangoa - Cubantia	8669	34.530	Kilometro	20/mar/17	10/dic/18	CONTRATO	13/feb/17			Kilometro					97,594,878	97,594,878		
0226	2019					0115405 SUPERVISION DE LA CARRETERA MAZAMARI - PANGOA - CUBANTIA	8669	34.530	Kilometro	20/mar/17	09/ene/19					Supervisión					6,229,460	6,229,460		
						2177209 MEJORAMIENTO DE LA CARRETERA HUANUCO-CONOCOCHA, SECTOR: HUANUCO-LA UNIÓN-HUALLANCA, RUTA PE-3N																129,473,518	129,473,518	
						TR. HUANUCO - LA UNION - HUALLANCA																129,473,518	129,473,518	
0006	1598					0107542 ESTUDIO DEFINITIVO MEJORAMIENTO CARRETERA HUANUCO-CONOCOCHA, SECTOR: HUANUCO-LA UNION-HUALLANCA, RUTA PE-3N															129,473,518	129,473,518		

Anexo 4.2: Programación y Ejecución de Metas Físicas - UNIDAD GERENCIAL DE OBRAS - Enero 2017

2210 GESTIÓN INFRAESTRUCTURA - FÍSICO										Meta Global				Meta Global Financiera		Meta		Avance de la Meta	Avance Total			Presupuesto S/.		
SECFUN	PFIS	J	I	E	F	Tip. Adm./Tip. Interv. Grupo/ Tip. Interv./Infraestructura/Convenio/Actividad	SNIP	Metas Físicas	U. Med.	Inicio Ejecucion	Fin Ejecucion	N° Contrato	Fecha Contrato	Logrado 2016	POI 2017	U. Med.	Ene	Logrado 2017 Ene Ene	A Ene 2017	% A Ene 2017	PIA	PIM	Devengado Ene Ene	
0533	1598					0107542 ESTUDIO DEFINITIVO MEJORAMIENTO CARRETERA HUANUCO-CONOCOCHA, SECTOR: HUANUCO-LA UNION-HUALLANCA, RUTA PE-3N	9615	152.200	Kilometro	13/jun/18	29/mar/21					Kilometro								
0534	2334					0115404 SUPERVISION DE LA CARRETERA HUANUCO-CONOCOCHA, SECTOR: HUANUCO-LA UNION-HUALLANCA, RUTA PE-3N	9615	152.200	Kilometro	13/jun/18	28/abr/21					Supervisión								
						22192666 CONSTRUCCION DE LA CARRETERA BELLAVISTA - MAZAN - SALVADOR - EL ESTRECHO																239,846,479	239,846,479	
						BELLAVISTA - MAZAN - SALVADOR - EL ESTRECHO, TR. I BELLAVISTA - SANTO TOMAS PUENTE NANAY Y VIADUCTOS																239,846,479	239,846,479	
0547	2379					0192048 CONSTRUCCION DE LA CARRETERA BELLAVISTA - MAZAN - SALVADOR - EL ESTRECHO TRAMO BELLAVISTA (SANTO TOMAS) - MAZAN REGION LORETO	396	2.283	Kilometro	01/abr/18	25/jun/19					Kilometro								
0241	2379					0192048 CONSTRUCCION DE LA CARRETERA BELLAVISTA - MAZAN - SALVADOR - EL ESTRECHO TRAMO BELLAVISTA (SANTO TOMAS) - MAZAN REGION LORETO																239,846,479	239,846,479	
0548	2519					0183133 SUPERVISION DE LA CONSTRUCCION DEL TRAMO I BELLAVISTA - SANTO TOMAS PUENTE NANAY Y VIADUCTOS DE ACCESO REGION LORETO	396	2.283	Kilometro	01/abr/18	25/jul/19					Supervisión								
						2234355 MEJORAMIENTO DE LA CARRETERA OYON - AMBO																47,091,929	47,091,929	
						TRAMO 1: OYÓN - DV. CERRO DE PASCO - RAMAL OYÓN																47,091,929	47,091,929	
0252	1575					0113738 MEJORAMIENTO DE LA CARRETERA OYÓN - AMBO; SECTOR I: OYÓN - DV. CERRO DE PASCO - RAMAL OYÓN	116051	48.940	Kilometro	15/nov/17	04/ago/19				3.000	Kilometro						43,341,929	43,341,929	
0253	2298					0115443 SUPERVISIÓN DEL MEJORAMIENTO DE LA CARRETERA OYÓN - AMBO; SECTOR I: OYÓN - DV. CERRO DE PASCO - RAMAL OYÓN	116051	48.940	Kilometro	15/nov/17	03/oct/19				1.000	Supervisión						3,750,000	3,750,000	
						2234984 REHABILITACIÓN Y MEJORAMIENTO DE LA CARRETERA DV. NEGROMAYO - OCCORURO - PALLPATA - DV. YAURI																109,801,543	109,801,543	3,003,976
						CARRETERA DV. NEGRO MAYO - OCCORURO - PALLPATA - DV. YAURI.																109,801,543	109,801,543	3,003,976
0258	1579					0115032 OBRA CARRETERA DV. NEGROMAYO - OCCORURO - PALLPATA - DV. YAURI	142861	70.791	Kilometro	10/sep/15	18/nov/17	075-2015-MTC/20	19/ago/15	38.347	21.000	Kilometro	(0.708)	(0.708)	39.331	55.560		104,642,621	104,642,621	2,479,395
0259	1852					0115397 SUPERVISION DE CARRETERA DV. NEGROMAYO - OCCORURO - PALLPATA - DV. YAURI	142861	70.791	Kilometro	10/sep/15	30/dic/17	041-2015-MTC/20	27/abr/15		1.000	Supervisión						5,158,922	5,158,922	524,582
						2290818 MEJORAMIENTO DE LA CARRETERA (PU 135) CHECCA - MAZOCRUZ, PROVINCIA DE EL COLLAO - PUNO																17,120,538	17,120,538	
						TR. CHECCA - MAZOCRUZ																17,120,538	17,120,538	
0307	2382					0192860 MEJORAMIENTO DE LA CARRETERA (PU 135) CHECCA - MAZOCRUZ, PROVINCIA DE EL COLLAO - PUNO TRAMO CHECCA - MAZOCRUZ REGION PUNO	198720	73.280	Kilometro	27/dic/17	16/feb/20					Kilometro						15,170,538	15,170,538	
0308	2644					0193667 SUPERVISION DEL MEJORAMIENTO DE LA CARRETERA (PU 135) CHECCA - MAZOCRUZ, PROVINCIA DE EL COLLAO - PUNO TRAMO CHECCA - MAZOCRUZ REGION PUNO	198720	73.280	Kilometro	28/dic/17	20/abr/20					Supervisión						1,950,000	1,950,000	
						2320704 CONSTRUCCIÓN DE LA VARIANTE HUAYLLATUPE ENTRE EL KM 81+200 AL KM 82+270.50, TRAMO PUENTE RICARDO PALMA - SAN MATEO																		
						VARIANTE HUAYLLATUPE																		
0580	2338					0211789 CONSTRUCCION DE LA VARIANTE HUAYLLATUPE ENTRE EL KM 81+200 AL KM 82+270.50, TRAMO PUENTE RICARDO PALMA - SAN MATEO REGION LIMA	284867	1.070	Kilometro	19/nov/20	10/oct/22					Kilometro								
TOTALES (82)																						2,024,067,249	2,024,067,249	77,305,463

Anexo 4.3: Programación y Ejecución de Metas Físicas - UNIDAD GERENCIAL DE ESTUDIOS - Enero 2017

2210 GESTIÓN INFRAESTRUCTURA - FÍSICO										Meta Global				Meta Global Financiera			Meta		Avance de la Meta Física		Presupuesto S/.		
SECFUN	PFIS	PROY	ACT	FE	TIPO	Tipo Adm./Tip. Interv. Grupo/ Tip. Interv./Infraestructura/Convenio/Actividad	SNIP	Metas Físicas	U. Med.	Inicio Ejecucion	Fin Ejecucion	N° Contrato	Fecha Contrato	Logrado 2016	POI 2017	U. Med.	Ene	Logrado 2017 Ene - Ene	A Ene 2017	% A Ene 2017	PIA	PIM	Devengado Ene Ene
						RVN No Concesionada															53,504,144	53,504,144	823,000
						OBRAS REHABILITACIÓN, MEJORAMIENTO Y CONSTRUCCIÓN															52,790,092	52,790,092	823,000
						Rehabilitación, mejoramiento y construcción															52,790,092	52,790,092	823,000
						2002210 REHABILITACION Y MEJORAMIENTO DE LA CARRETERA CHAMAYA-JAEN-SAN IGNACIO-RIO CANCHIS															654,213	654,213	
						VIA DE EVITAMIENTO A LA CIUDAD DE NAMBALLE															654,213	654,213	
0063	3146					0190364 REHABILITACION Y MEJORAMIENTO DE LA VIA DE EVITAMIENTO EN LA CIUDAD DE NAMBALLE - REGION CAJAMARCA	8880	2.600	Kilometro	02/jun/17	30/nov/17				1.000	Estudio					654,213	654,213	
						2002213 Rehabilitación de la Carretera Tarapoto - Juanjui																	
						TR PICOTA-CASPIZAPA																	
						Estudio de Perfil de la Carretera Tarapoto - Juanjui, Tramo: Picota - Caspizapa	13860	9.940	Kilometro	01/mar/18	24/feb/19				0.500	Estudio							
						2022937 REHABILITACION Y MEJORAMIENTO DE LA CARRETERA TRUJILLO - SHIRAN - HUAMACHUCO																	
						TRAMO DV. OTUZCO-HUAMACHUCO																	
						CONVENIO 0012-2013-MTC/20																	
						Construcción del Cambio de Trazo de la Carretera Trujillo - Huamachuco; Tramo Km 160+700 (Dv. Otuzco) - Km 164+200 (Dv. Huamachuco)	3291	5.750	Kilometro	01/may/13	30/nov/17			0.800	0.200	Estudio			0.800	80.000			
						2027711 REHABILITACION Y MEJORAMIENTO DE LA CARRETERA: PATAHUASI - YAURI - SICUANI															557,700	557,700	
						TRAMO COLPAHUAYCO-LANGUI.															557,700	557,700	
0120	1984					0115286 REHABILITACION Y MEJORAMIENTO DE LA CARRETERA: PATAHUASI - YAURI - SICUANI TRAMO COLPAHUAYCO-LANGUI	3876	10.000	Kilometro	22/feb/16	26/jul/17	041-2016-MTC/20	12/feb/16	0.690	0.400	Estudio			0.690	69.000	557,700	557,700	
						TRAMO: NEGROMAYO-YAURI-SAN GENARO																	
						0052356 NEGROMAYO-YAURI-SAN GENARO	3876	86.140	Kilometro	04/nov/10	24/dic/15	180-2010-MTC/20	30/nov/10			Estudio			1.000	100.000			
						2055842 REHABILITACIÓN Y MEJORAMIENTO DE LA CARRETERA: SANTA- HUALLANCA															1,225,978	1,225,978	
						TR. SANTA - HUALLANCA															1,225,978	1,225,978	
0024	2597					0204854 REHABILITACION Y MEJORAMIENTO DE LA CARRETERA: SANTA - HUALLANCA, ANCASH	3293	132.460	Kilometro	01/abr/17	07/abr/20				0.500	Estudio			1.000	100.000	1,225,978	1,225,978	
						2056359 REHABILITACION Y MEJORAMIENTO DE LA CARRETERA HUANCAVELICA SANTA INES EMPALME RUTA 24A LOS LIBERTADORES																	
						HUANCAVELICA - SANTA INES - EMP. RUTA 24A																	
						CONVENIO 026-2016-MTC/20 PVN																	
						ESTUDIO DE FACTIBILIDAD CARRETERA HUANCAVELICA - SANTA INES - EMPALME RUTA 24 A VIA LOS LIBERTADORES	66742	216.900	Kilometro	01/ago/08	30/abr/17	CONV. 024-2007-MTC/20	22/nov/07		0.200	Estudio			0.800	80.000			
						2057906 REHABILITACION Y MEJORAMIENTO DE LA CARRETERA LIMA-CANTA-LA VIUDA-UNISH																	
						Construcción de la Vía de Evitamiento de Yaso (Carretera Lima - Canta)																	
						Construcción de la Vía de Evitamiento de Yaso (Carretera Lima - Canta)	3271	2.000	Kilometro	01/sep/17	27/may/18					Estudio							
						2081615 CONSTRUCCIÓN Y MEJORAMIENTO DE LA VÍA DE EVITAMIENTO DE HUANCAYO															1,168,361	1,168,361	
						VIA DE EVITAMIENTO A LA CIUDAD DE HUANCAYO															1,168,361	1,168,361	
0162	2267					0164781 CONSTRUCCION Y MEJORAMIENTO DE LA VIA DE EVITAMIENTO DE HUANCAYO	87486	12.400	Kilometro	01/jun/17	24/sep/18				0.500	Estudio					1,168,361	1,168,361	
						2115627 CONSTRUCCION DEL PUENTE MALCAS Y ACCESOS																	
						PUENTE MALCAS Y ACCESOS																	

Anexo 4.3: Programación y Ejecución de Metas Físicas - UNIDAD GERENCIAL DE ESTUDIOS - Enero 2017

2210 GESTIÓN INFRAESTRUCTURA - FÍSICO					Meta Global				Meta Global Financiera			Meta		Avance de la Meta Física		Presupuesto S/.							
SECFUN	PFIS	A	E	F	Tipo Adm./Tip. Interv. Grupo/ Tip. Interv./Infraestructura/Convenio/Actividad	SNIP	Metas Físicas	U. Med.	Inicio Ejecucion	Fin Ejecucion	N° Contrato	Fecha Contrato	Logrado 2016	POI 2017	U. Med.	Ene	Logrado 2017 Ene - Ene	A Ene 2017	% A Ene 2017	PIA	PIM	Devengado Ene Ene	
0619	0072				0159150 CONSTRUCCION DEL PUENTE MALCAS REGION CAJAMARCA PROVINCIA CAJABAMBA DISTRITO CONDEBAMBA	74478	42.600	Metro	25/ago/09	24/mar/15	CONV. 05-2009-MTC/20	13/mar/09			Estudio			1.000	100.000				
					2158700 CONSTRUCCION DE LA VIA DE EVITAMIENTO DE LA CIUDAD DE ABANCAY																857,949	857,949	
					Vía de Evitamiento de la Ciudad de Abancay.																857,949	857,949	
0218	1344				0079209 ESTUDIO DEFINITIVO VIA DE EVITAMIENTO DE LA CIUDAD DE ABANCAY	108630	12.820	Kilometro	01/ene/14	23/ago/17	013-2014-MTC/20	30/ene/14		0.350	Estudio			0.650	65.000		857,949	857,949	
					2177209 MEJORAMIENTO DE LA CARRETERA HUANUCO-CONOCOCHA, SECTOR: HUANUCO-LA UNIÓN-HUALLANCA, RUTA PE-3N																		
					TR. HUANUCO - LA UNION - HUALLANCA																		
0541	1338				0107542 ESTUDIO DEFINITIVO MEJORAMIENTO CARRETERA HUANUCO-CONOCOCHA, SECTOR: HUANUCO-LA UNION-HUALLANCA, RUTA PE-3N	9615	152.200	Kilometro	01/oct/14	18/may/17	88-2014-MTC/20	15/sep/14	0.350	0.200	Estudio			0.800	80.000				
					2192666 CONSTRUCCION DE LA CARRETERA BELLAVISTA - MAZAN - SALVADOR - EL ESTRECHO																		
					BELLAVISTA - MAZAN - SALVADOR - EL ESTRECHO, TR2. BELLAVISTA (SANTO TOMAS) - MAZAN																		
3159					1545401 CONSTRUCCION DE LA CARRETERA BELLAVISTA - MAZAN - SALVADOR - EL ESTRECHO TRAMO BELLAVISTA (SANTO TOMAS) - MAZAN REGION LORETO	396	38.380	Kilometro	01/ago/17	01/ago/18					0.300	Estudio							
					BELLAVISTA - MAZAN - SALVADOR - EL ESTRECHO, TR3. ACCESO FLUVIAL MAZAN - EL SALVADOR																		
3313					0192047 CONSTRUCCION DE LA CARRETERA BELLAVISTA - MAZAN - SALVADOR - EL ESTRECHO TRAMO ACCESO FLUVIAL MAZAN - EL SALVADOR REGION LORETO	396	12.000	Kilometro	01/oct/17	02/may/19						Estudio							
					BELLAVISTA - MAZAN - SALVADOR - EL ESTRECHO, TR4. EL SALVADOR - EL ESTRECHO																		
3314					0192049 CONSTRUCCION DE LA CARRETERA BELLAVISTA - MAZAN - SALVADOR - EL ESTRECHO TRAMO EL SALVADOR - EL ESTRECHO REGION LORETO	396	147.400	Kilometro	01/oct/17	01/may/20						Estudio							
					2233845 CONSTRUCCION DE LA CARRETERA PUERTO OCOPIA-ATALAYA																	900,000	900,000
					Tr. Puerto Ocopa - Atalaya																	900,000	900,000
0021	1570				0165573 MEJORAMIENTO DE LA CARRETERA PUERTO OCOPIA - ATALAYA Y ACCESO A PUERTO PRADO, RIO TAMBO, ATALAYA	308903	167.580	Kilometro	15/sep/17	07/feb/19				0.300	Estudio						900,000	900,000	
					2233958 CONSTRUCCION Y MEJORAMIENTO DE LA CARRETERA CHIMBOTE - TOCACHE, SECTOR YUNGAYPAMPA - TRES CRUCES - SIHUAS - HUACRACHUCO - UCHIZA - EMP. RUTA 05N - TOCACHE, TRAMO PUENTE EL CHORRO - TRES CRUCES - SIHUAS - HUACRACHUCO - UCHIZA - EMP. RUTA 05N - TOCACHE																	1,849,018	1,849,018
					TR. AJENJO - UCHIZA - EMP. PE-5N																	1,849,018	1,849,018
0249	0911				0112702 ESTUDIO DEFINITIVO CARRETERA CHIMBOTE - TOCACHE, SECTOR YUNGAYPAMPA - TRES CRUCES - SIHUAS - HUACRACHUCO - UCHIZA - EMP. RUTA 05N - TOCACHE	4588	86.960	Kilometro	01/sep/17	23/feb/19				0.300	Estudio							1,849,018	1,849,018
					2234905 MEJORAMIENTO Y REHABILITACION DE LA CARRETERA PILCOMAYO (EMP. PE - 3S) - CHUPACA																	817,035	817,035
					CHUPACA - PILCOMAYO - CHUPURRO - EMP. PE 3S																	817,035	817,035
0254	1886				0115034 OBRA CARRETERA PILCOMAYO (EMP. PE - 3S) - CHUPACA	227125	5.300	Kilometro	01/ene/16	05/dic/17	079-2016-MTC/20	23/may/16	0.380	0.300	Estudio			0.380	38.000		817,035	817,035	
					2234980 REHABILITACIÓN Y CONSTRUCCIÓN CARRETERA AFIRMADA PUENTE EL CUMBIL - SANTA CRUZ DE SUCCHUBAMBA - CHANCAY BAÑOS - EMP. RUTA PE-3N (TÚNEL CHOTANO)																		
					SANTA CRUZ DE SUCCHUBAMBA - CHANCAY BAÑOS																		
					CONVENIO 0001-2012-MTC/20																		
0644					0050520 ESTUDIO DE FACTIBILIDAD PUENTE EL CUMBIL - SANTA CRUZ DE SUCCHUBAMBA - CHANCAY BAÑOS - EMP. RUTA PE - TUNEL CHOTANO	133088	103.640	Kilometro	06/mar/13	31/dic/17	001-2012-MTC/20	06/ene/12		0.550	Estudio	0.200	0.200	0.650	65.000				

Anexo 4.3: Programación y Ejecución de Metas Físicas - UNIDAD GERENCIAL DE ESTUDIOS - Enero 2017

2210 GESTIÓN INFRAESTRUCTURA - FÍSICO										Meta Global				Meta Global Financiera			Meta		Avance de la Meta Física		Presupuesto S/.		
SECFUN	PFIS	PROG	ACT	PROY	FE	Tipo Adm./Tip. Interv. Grupo/ Tip. Interv./Infraestructura/Convenio/Actividad	SNIP	Metas Físicas	U. Med.	Inicio Ejecucion	Fin Ejecucion	N° Contrato	Fecha Contrato	Logrado 2016	POI 2017	U. Med.	Ene	Logrado 2017 Ene - Ene	A Ene 2017	% A Ene 2017	PIA	PIM	Devengado Ene Ene
						2234982 REHABILITACION Y MEJORAMIENTO DE LA CARRETERA CHAGUAL - TAYABAMBA - PUENTE HUACRACHUCO															3,351,894	3,351,894	
						Tr. Chagual - Subida Mina Marsa															3,351,894	3,351,894	
0256	0096					0193576 REHABILITACION Y MEJORAMIENTO DE LA CARRETERA CHAGUAL - TAYABAMBA - PUENTE HUACRACHUCO REGION LA LIBERTAD	108598	68.000	Kilometro	01/jul/17	21/jun/19				0.300	Estudio					3,351,894	3,351,894	
						2234983 REHABILITACION Y MEJORAMIENTO DE LA CARRETERA DV. CERRO DE PASCO - TINGO MARIA															4,958,538	4,958,538	
						Dv. CERRO DE PASCO - TINGO MARÍA															4,958,538	4,958,538	
0257	1605					0110960 CARRETERA DV. CERRO DE PASCO - TINGO MARIA	217922	229.400	Kilometro	01/abr/16	22/nov/17	059-2014-MTC/20	26/jun/14	0.200	0.900	Estudio			0.200	20.000	4,958,538	4,958,538	
						2234985 REHABILITACION Y MEJORAMIENTO DE LA CARRETERA EMP. PE.1 NJ - BUENOS AIRES -SALITRAL - CANCHAQUE - EMP. PE 3N HUANCABAMBA, TRAMO CANCHAQUE - HUANCABAMBA															520,000	520,000	413,692
						TRAMO CANCHAQUE - HUANCABAMBA															520,000	520,000	413,692
0262	1564					0154029 REHABILITACION Y MEJORAMIENTO DE LA CARRETERA EMP. PE.1 NJ - BUENOS AIRES -SALITRAL - CANCHAQUE - EMP. PE 3N HUANCABAMBA, TRAMO CANCHAQUE - HUANCABAMBA	245326	70.850	Kilometro	15/jun/16	18/ene/18	038-2015-MTC/20	31/mar/15	0.050	0.800	Estudio	0.150	0.150	0.200	20.000	520,000	520,000	413,692
						2234986 REHABILITACION Y MEJORAMIENTO DE LA CARRETERA EMP. RUTA 16A (PUENTE RANCHO) - PANAQ - CHAGLLA - ABRA ALEGRIA															967,273	967,273	
						Tr. Emp. PE-18A (Pte. Rancho) - Umari - Panao - Chaglla - Tomayrica - Rumichaca.															967,273	967,273	
0013	1942					0154030 REHABILITACION Y MEJORAMIENTO DE LA CARRETERA EMP. RUTA 18A (PTE. RANCHO) - CHAGLLA - RUMICHACA	7897	81.000	Kilometro	20/abr/16	10/may/18	068-2016-MTC/20	05/abr/16	0.350	0.400	Estudio			0.350	35.000	967,273	967,273	
	1943					0154030 REHABILITACION Y MEJORAMIENTO DE LA CARRETERA EMP. RUTA 18A (PTE. RANCHO) - CHAGLLA - RUMICHACA	7897	81.000	Kilometro	07/oct/18	26/sep/20	068-2016-MTC/20	05/abr/16		0.200	Estudio							
						2234987 REHABILITACION Y MEJORAMIENTO DE LA CARRETERA HUALLANCA - CARAZ															562,000	562,000	
						HUALLANCA - CARAZ															562,000	562,000	
0263	1602					0112704 ESTUDIO DEFINITIVO CARRETERA HUALLANCA - CARAZ	101490	37.000	Kilometro	01/oct/13	30/jun/17	054-2015-MTC/20	26/may/15	0.380	0.500	Estudio			0.580	58.000	562,000	562,000	
						2234988 REHABILITACION Y MEJORAMIENTO DE LA CARRETERA PALLASCA - MOLLEPATA - MOLLEBAMBA - SANTIAGO DE CHUCO EMPALME RUTA NO 10															700,000	700,000	105,353
						MOLLEPATA - PALLASCA.															700,000	700,000	105,353
0264	1985					0146963 REHABILITACION Y MEJORAMIENTO DE LA CARRETERA PALLASCA - MOLLEPATA - MOLLEBAMBA - SANTIAGO DE CHUCO EMPALME RUTA NO 10 TRAMO MOLLEPATA - PALLASCA	86897	30.193	Kilometro	01/ene/14	30/jun/17	067-2015-MTC/20	07/jul/15	0.100	0.300	Estudio			0.700	70.000	700,000	700,000	
						SANTIAGO DE CHUCO - CACHICADAN - MOLLEPATA																	105,353
0544	0969					0112709 ESTUDIO DEFINITIVO SANTIAGO DE CHUCO - MOLLEPATA	86897	76.360	Kilometro	02/ene/14	30/abr/17	057-2011-MTC/20	26/jul/11	0.150	0.200	Estudio			0.800	80.000			105,353
						2234989 Rehabilitación y mejoramiento de la carretera Puno - Desaguadero															1,710,000	1,710,000	
						Carretera Puno - Desaguadero															1,710,000	1,710,000	
0023	0421					0166355 Estudio de Factibilidad Mejoramiento y Construcción de la Carretera Puno - Desaguadero	16247	142.170	Kilometro	01/may/17	21/abr/19				0.500	Estudio					1,710,000	1,710,000	
						2252619 MEJORAMIENTO DE LA CARRETERA EMP. PE - 28B (SAN FRANCISCO) - SANTA ROSA - PALMAPAMPA - SAN ANTONIO - CHIQUINTIRCA, PROVINCIA DE LA MAR - AYACUCHO															1,578,360	1,578,360	
						Chiquintirca San Antonio Santa Rosa - Empalme PE-28 B (San Francisco).															1,578,360	1,578,360	
0008	1115					0211544 MEJORAMIENTO DE LA CARRETERA EMP. PE - 28B (SAN FRANCISCO) - SANTA ROSA - PALMAPAMPA - SAN ANTONIO - CHIQUINTIRCA, PROVINCIA DE LA MAR - AYACUCHO	304755	132.000	Kilometro	15/jun/17	07/dic/18				0.500	Estudio					1,578,360	1,578,360	
						2253121 CONSTRUCCION, MEJORAMIENTO, REHABILITACION DE LA CARRETERA CUSCO - CHINCHEROS - URUBAMBA, EN LA REGION CUSCO															800,000	800,000	
						Tr. Cusco - Chincheros - Urubamba															800,000	800,000	

Anexo 4.3: Programación y Ejecución de Metas Físicas - UNIDAD GERENCIAL DE ESTUDIOS - Enero 2017

2210 GESTIÓN INFRAESTRUCTURA - FÍSICO										Meta Global				Meta Global Financiera			Meta		Avance de la Meta Física		Presupuesto S/.				
SECFUN	PFIS	A	E	E	F	Tipo Adm./Tip. Interv. Grupo/ Tip. Interv./Infraestructura/Convenio/Actividad	SNIP	Metas Físicas	U. Med.	Inicio Ejecucion	Fin Ejecucion	N° Contrato	Fecha Contrato	Logrado 2016	POI 2017	U. Med.	Ene	Logrado 2017 Ene - Ene	A Ene 2017	% A Ene 2017	PIA	PIM	Devengado Ene Ene		
0018	1934					0165564 MEJORAMIENTO DE LA CARRETERA CUSCO - CHINCHEROS-URUBAMBA	301371	63.000	Kilometro	14/nov/16	07/feb/18	077-2016-MTC/20	18/may/16	0.150	0.650	Estudio			0.150	15.000	800,000	800,000			
7906	1935					0165564 MEJORAMIENTO DE LA CARRETERA CUSCO - CHINCHEROS-URUBAMBA	301371	63.000	Kilometro	07/jun/18	05/jul/20	077-2016-MTC/20	18/may/16			Estudio									
						2253253 MEJORAMIENTO DE LA CARRETERA ACOS - HUAYLLAY															864,705	864,705			
						TR. ACOS - HUAYLLAY															864,705	864,705			
0017	1930					0164778 CONSTRUCCION Y MEJORAMIENTO DE LA CARRETERA ACOS-HUALLAY	312879	87.210	Kilometro	27/jun/16	17/feb/18	081-2016-MTC/20	13/jun/16	0.300	0.450	Estudio			0.300	30.000	864,705	864,705			
						2263613 REHABILITACION DE LA CARRETERA PATIVILCA - QUEBRADA SECA - PUENTE SANTA - DV.SALAVERRY Y DV.SALAVERRY - PUERTO SALAVERRY															5,157,513	5,157,513			
						Tr. Pativilca - Quebrada Seca - Puente Santa - Dv Salaverry - Puerto Salaverry															5,157,513	5,157,513			
0275	1611					0166332 REHABILITACION DE LA CARRETERA PATIVILCA - QUEBRADA SECA - PUENTE SANTA - Dv. SALAVERRY y Dv. SALAVERRY - PUERTO SALAVERRY	315331	356.300	Kilometro	01/abr/17	21/ene/19				0.100	Estudio					5,157,513	5,157,513			
						2272651 REHABILITACION, MEJORAMIENTO DE LA CARRETERA DV. CONOCOCHA (EMPS. RUTAS PE-1N Y PE-16) - CONOCOCHA - CATAZ - HUARAZ - CARAZ															982,041	982,041			
						Pativilca - Dv. Conococha (emp. Rutas pe-1n y pe-16)-Conococha- Cataz - Huaraz - Caraz															982,041	982,041			
0007	1040					0132475 REHABILITACION DE CARRETERA DV. CONOCOCHA EMP RUTAS (PE-1N Y PE-16) - CONOCOCHA - CATAZ - HUARAZ - CARAZ	320133	270.300	Kilometro	01/abr/17	22/mar/19				0.500	Estudio					982,041	982,041			
						2272701 REHABILITACIÓN Y MEJORAMIENTO DE LA CARRETERA JULIACA - HUANCANE															972,000	972,000			
						TR. JULIACA - HUANCANÉ															972,000	972,000			
0020	1910					0165572 Mejoramiento De La Carretera Juliaca - Huancane	320148	52.151	Kilometro	01/ago/17	23/ene/19				0.300	Estudio					972,000	972,000			
						2282760 MEJORAMIENTO DE LA CARRETERA SANTA MARIA - SANTA TERESA - PUENTE HIDROELECTRICA MACHU PICCHU															2,480,209	2,480,209			
						SANTA TERESA - PTE CENTRAL HIDROELECTRICA MACCHUPICCHU															2,480,209	2,480,209			
0293	1580					0169685 Mejoramiento De La Carretera Santa Teresa - Puente Central Hidroeléctrica Machu Picchu Region Cusco	172973	31.100	Kilometro	20/mar/16	30/nov/17	073-2016-MTC/20	26/abr/16	0.400	0.600	Estudio			0.400	40.000	2,480,209	2,480,209			
						2290818 MEJORAMIENTO DE LA CARRETERA (PU 135) CHECCA - MAZOCRUZ, PROVINCIA DE EL COLLAO - PUNO																			
						TR. CHECCA - MAZOCRUZ																			
	3163					Estudio Definitivo para el Mejoramiento de la Carretera Checca - Mazocruz	198720	73.280	Kilometro	12/dic/13	01/mar/17			0.900		Estudio			0.900	90.000					
						2300285 MEJORAMIENTO DE LA CARRETERA ZUÑIGA - DV. YAUYOS - RONCHAS															1,173,600	1,173,600			
						Zuñiga - Dv. Yauyos - Ronchas.															1,173,600	1,173,600			
0012	1458					0154025 REHABILITACION Y MEJORAMIENTO CARRETERA ZUÑIGA - DV. YAUYOS - RONCHAS	335634	195.600	Kilometro	01/nov/17	22/oct/19				0.300	Estudio					1,173,600	1,173,600			
						2300355 REHABILITACIÓN Y MEJORAMIENTO DE LA CARRETERA PUTINA-SANDIA-SAN JUAN DEL ORO-FRONTERA CON BOLIVIA																			
						CARRETERA PUTINA-SANDIA-SAN JUAN DEL ORO-FRONTERA CON BOLIVIA																			
	1914					0165575 Mejoramiento de la carretera Putina - Sandia - San Juan de Oro Frontera con Bolivia	336084	261.662	Kilometro	15/ago/17	05/ago/19				0.300	Estudio									
						2309268 MEJORAMIENTO DE LA CARRETERA CUSCO - PISAC - URUBAMBA - OLLANTAYTAMBO															1,065,120	1,065,120			
						CUSCO - PISAC - URUBAMBA - OLLANTAYTAMBO (INC. VARIANTE HANCALLE).															1,065,120	1,065,120			
0019	1905					0165565 MEJORAMIENTO DE LA CARRETERA CUSCO - PISAC - URUBAMBA - OLLANTAYTAMBO (INC. VARIANTE HANCALLE)	347659	92.000	Kilometro	01/dic/17	21/nov/19				0.300	Estudio					1,065,120	1,065,120			

Anexo 4.3: Programación y Ejecución de Metas Físicas - UNIDAD GERENCIAL DE ESTUDIOS - Enero 2017

2210 GESTIÓN INFRAESTRUCTURA - FÍSICO										Meta Global				Meta Global Financiera			Meta		Avance de la Meta Física		Presupuesto S/.				
SECFUN	PFIS	PROY	ACT	FE	Tipo Adm./Tip. Interv. Grupo/ Tip. Interv./Infraestructura/Convenio/Actividad	SNIP	Metas Físicas	U. Med.	Inicio Ejecucion	Fin Ejecucion	N° Contrato	Fecha Contrato	Logrado 2016	POI 2017	U. Med.	Ene	Logrado 2017 Ene - Ene	A Ene 2017	% A Ene 2017	PIA	PIM	Devengado Ene Ene			
					2311601 MEJORAMIENTO, REHABILITACION, CONSTRUCCION DE LA CARRETERA PUENTE CHACANTO - CHACHAPOYAS - RODRIGUEZ DE MENDOZA															1,447,860	1,447,860				
					TR. PUENTE CHACANTO - DV. LEIMEBAMBA - CHACHAPOYAS - RODRIGUEZ DE MENDOZA															1,447,860	1,447,860				
0014	1455				0159190 CONSTRUCCION, REHABILITACION Y MEJORAMIENTO CARRETERA PUENTE CHACANTO - DV. LEIMEBAMBA - CHACHAPOYAS - RODRIGUEZ DE MENDOZA REGION AMAZONAS	348803	261.000	Kilometro	01/sep/17	23/feb/19				0.300	Estudio					1,447,860	1,447,860				
					2311841 CONSTRUCCION DE LA AV. COSTA VERDE TRAMO: AV. RAFAEL ESCARDO - JR. VIRU, DISTRITO DE SAN MIGUEL - LIMA - LIMA																				
					Tramo la Av. Costa Verde, Tramo: Av. Rafael Escardo - Jr. Viru.																				
	3142				DEFINITIVO DEL PROYECTO CONST. DE LA AV. COSTA VERDE, TRAMO: AV. RAFAEL ESCARDO - JR. VIRU, DISTRITO DE SAN MIGUEL	128903	2.700	Kilometro	27/ago/17	22/ago/18					Estudio										
					2317498 CONSTRUCCION DE LA VIA DE EVITAMIENTO SAN CLEMENTE															750,000	750,000				
					Tr. Via de Evitamiento San Clemente (emp. Ruta Pe-28a, Via Los Libertadores - Emp. Pe 26c - Emp. Pe 1s)															750,000	750,000				
0022	1918				0166335 REHABILITACION DE LA VIA DE EVITAMIENTO SAN CLEMENTE (EMP. RUTA PE. -28A, VIA LOS LIBERTADORES - EMP. PE 26C- EMP. PE 1S, PANAMERICANA SUR)	354650	5.000	Kilometro	01/jun/17	23/nov/18				0.700	Estudio					750,000	750,000				
					2318531 CONSTRUCCION Y MEJORAMIENTO DE LA CARRETERA CENTRAL TRAMO AUTOPISTA PTE LOS ANGELES - RICARDO PALMA															662,000	662,000				
					TR. AUTOPISTA PUENTE LOS ANGELES - RICARDO PALMA															662,000	662,000				
0011	0982				0150383 CONSTRUCCION Y MEJORAMIENTO DE LA CARRETERA CENTRAL TRAMO: AUTOPISTA PUENTE LOS ANGELES - RICARDO PALMA	250356	9.690	Kilometro	01/mar/17	25/may/18	019-2017-MTC/20	15/feb/17		0.400	Estudio					662,000	662,000				
					2318535 REHABILITACION Y MEJORAMIENTO DE LA CARRETERA RUTA N PE-08, EMP. PE-1N (CIUDAD DE DIOS) - EMP. PE-3N (CAJAMARCA)																				
					CIUDAD DE DIOS - CAJAMARCA: Ruta N PE-08, EMP. PE-1N (CIUDAD DE DIOS) - EMP. PE-3N (CAJAMARCA)																				
	1582				0103438 ESTUDIO DE FACTIBILIDAD DE LA CARRETERA RUTA N PE-08, EMP. PE-1N(CIUDAD DE DIOS) - EMP. PE-3N(CAJAMARCA)	191091	78.050	Kilometro	15/oct/17	06/sep/18				0.500	Estudio										
					2318537 CONSTRUCCIÓN DE LA VÍA DE EVITAMIENTO DE LA CIUDAD DE JULIACA															428,000	428,000	265,641			
					VIA EVITAMIENTO CIUDAD DE JULIACA															428,000	428,000	265,641			
0002	1124				0055305 ESTUDIO FACTIBILIDAD DE LA VIA DE EVITAMIENTO A LA CIUDAD DE JULIACA	185240	23.800	Kilometro	11/ene/16	13/dic/16	154-2015-MTC/20	14/dic/15	1.000		Estudio			1.000	100.000	428,000	428,000				
0554	1626				0211148 CONSTRUCCION DE LA VIA DE EVITAMIENTO DE LA CIUDAD DE JULIACA REGION PUNO	185240	23.800	Kilometro	14/dic/16	08/abr/18	154-2015-MTC/20	14/dic/15	0.150	0.900	Estudio			0.150	15.000			265,641			
					2320704 CONSTRUCCIÓN DE LA VARIANTE HUAYLLATUPE ENTRE EL KM 81+200 AL KM 82+270.50, TRAMO PUENTE RICARDO PALMA - SAN MATEO																				
					VARIANTE HUAYLLATUPE																				
	0329				Estudio de Factibilidad para la Construcción de la Variante Huayllatupe	284867	1.070	Kilometro	05/sep/13	10/mar/17			0.450		Estudio			0.950	95.000						
0582	2048				0211789 CONSTRUCCION DE LA VARIANTE HUAYLLATUPE ENTRE EL KM 81+200 AL KM 82+270.50, TRAMO PUENTE RICARDO PALMA - SAN MATEO REGION LIMA	284867	1.070	Kilometro	12/may/17	02/ene/19					Estudio										
					2327694 CONSTRUCCIÓN DE LA VIA DE EVITAMIENTO A LA CIUDAD DE JUANJUI															144,714	144,714				
					VIA DE EVITAMIENTO A LA CIUDAD DE JUANJUI															144,714	144,714				
0040	1800				0170688 CONSTRUCCION VIA DE EVITAMIENTO A LA CIUDAD DE JUANJUI REGION SAN MARTIN	364106	12.000	Kilometro	28/dic/15	26/ago/16	144-2015-MTC/20	27/nov/15	1.000		Estudio			1.000	100.000	144,714	144,714				
7907	1998				Estudio de Factibilidad Construcción Via De Evitamiento A La Ciudad De Juanjui Region San Martin	364106	12.000	Kilometro	01/jun/17	27/may/18				0.500	Estudio										

Anexo 4.3: Programación y Ejecución de Metas Físicas - UNIDAD GERENCIAL DE ESTUDIOS - Enero 2017

2210 GESTIÓN INFRAESTRUCTURA - FÍSICO										Meta Global				Meta Global Financiera			Meta		Avance de la Meta Física		Presupuesto S/.				
SECFUN	PFIS	PROG	INSTR	ACTIV	PROY	FECHA	Tipo Adm./Tip. Interv. Grupo/ Tip. Interv./Infraestructura/Convenio/Actividad	SNIP	Metas Físicas	U. Med.	Inicio Ejecucion	Fin Ejecucion	N° Contrato	Fecha Contrato	Logrado 2016	POI 2017	U. Med.	Ene	Logrado 2017 Ene - Ene	A Ene 2017	% A Ene 2017	PIA	PIM	Devengado Ene Ene	
							PIP_1359 Construcción de la Vía de Evitamiento Andahuaylas															280,000	280,000		
							Vía de Evitamiento Andahuaylas															280,000	280,000		
0058	3135						0199861 CONSTRUCCION DE LA VIA DE EVITAMIENTO ANDAHUAYLAS		15.000	Kilometro	01/abr/17	26/may/18				0.500	Estudio					280,000	280,000		
							PIP_1393 Carretera Pte. Stuart - Dv. Jauja - Concepción - Huancayo																		
							Pte. Stuart - Dv. Jauja - Concepción - Huancayo																		
2648							Pte. Stuart - Dv. Jauja - Concepción - Huancayo		40.000	Kilometro	01/mar/18	24/feb/19				0.300	Estudio								
							PIP_1417 CARRETERA PTE. PALLAR – CHAGUAL																		
							CARRETERA PTE. PALLAR – CHAGUAL																		
2649							Estudio de Perfil de la Carretera Pte Pallar - Chagual		104.000	Kilometro	01/sep/17	27/ago/18				0.500	Estudio								
2650							Estudio de Factibilidad de la Carretera Pte Pallar - Chagual		104.000	Kilometro	24/may/19	13/may/20					Estudio								
							PIP_1424 REHABILITACIÓN Y MEJORAMIENTO DE LA CARRETERA CHINCHA- PALCA- VILLA ARMA- EMP. PE-28D																		
							TR. CHINCHA- PALCA- VILLA ARMA- EMP. PE-28D																		
2802							PERFIL REHABILITACIÓN Y MEJORAMIENTO DE LA CARRETERA CHINCHA- PALCA- VILLA ARMA- EMP. PE-28D		210.000	Kilometro	01/abr/17	27/mar/18					Estudio								
							PIP_1426 MEJORAMIENTO Y CONSTRUCCION DE LA CARRETERA SAN JERONIMO DE SURCO - MATUCANA																		
							CARRETERA SAN JERONIMO DE SURCO - MATUCANA																		
2828							Estudio de Perfil de la Carretera San Jerónimo de Surco - Matucana		8.400	Kilometro	27/abr/16	16/ene/17					Estudio	1.000	1.000	1.000	100.000				
							PIP_151 Carretera PE-04A: Emp. PE-1N (El Cruce) - Emp. PE-1N J (Olmos).																		
							Tr. Emp. PE-1N (El Cruce) - Emp. PE-1N J (Olmos).																		
3006							Estudio de Perfil de la Carretera PE-04A: Emp. PE-1N (El Cruce) - Emp. PE-1N J (Olmos)		75.000	Kilometro	01/mar/18	24/feb/19				0.400	Estudio								
							PIP_151 Huancayo – Izcuchaca (LONGITUDINAL DE LA SIERRA; TRAMO 4)															529,685	529,685		
							HUANCAYO - IZCUCACHA															529,685	529,685		
0054	3080						0194916 REHABILITACION Y MEJORAMIENTO DE LA CARRETERA HUANCAYO - IZCUCACHA (LONGITUDINAL DE LA SIERRA, TRAMO 4) REGION JUNIN		64.400	Kilometro	01/abr/17	26/jun/18				0.400	Estudio					529,685	529,685		
							PIP_151 REHABILITACIÓN Y MEJORAMIENTO DE LA CARRETERA EMP. PE-3S-PUNO -VILQUE -MAÑAZO - EMP. PE 34A HUATAQUITA																		
							TR. EMP. PE-3S (PUNO) - VILQUE - MAÑAZO - EMP. PE-34A (HUATAQUITA)																		
3002							0185831 REHABILITACION Y MEJORAMIENTO CARRETERA EMP PE-3S PUNO-VILQUE-MAÑAZO REGION PUNO		56.100	Kilometro	01/nov/17	27/oct/18					Estudio								
							PIP_159 CONSTRUCCIÓN Y MEJORAMIENTO DE LA CARRETERA PE- 1S "LONGITUDINAL DE LA COSTA SUR" TRAMO GUADALUPE – ICA – NASCA (EMP. TRAMO. CONCESIONADO)"															466,820	466,820		
							TR. GUADALUPE – ICA – NASCA (EMP. TRAMO. CONCESIONADO)															466,820	466,820		
0027	1668						0107527 ESTUDIO DE PERFIL CONTRUCCION DE LA SEGUNDA CALZADA DE LA CARRETERA PE- 1S "LONGITUDINAL DE LA COSTA SUR" TRAMO GUADALUPE - ICA - NAZCA - DV. CAMANA - LOS CERILLOS (PE-1SD), INCLUYENDO: VIA DE EVITAMIENTO ICA, VIA DE EVITAMIENTO NAZCA, VIA DE EVITAMI		156.818	Kilometro	01/oct/17	26/sep/18					Estudio					466,820	466,820		
							PIP_161 Rehabilitación y Mejoramiento de la Carretera Palma Real – Kiteni – Kumpirishuato																		

Anexo 4.3: Programación y Ejecución de Metas Físicas - UNIDAD GERENCIAL DE ESTUDIOS - Enero 2017

2210 GESTIÓN INFRAESTRUCTURA - FÍSICO										Meta Global				Meta Global Financiera			Meta		Avance de la Meta Física		Presupuesto S/.		
SECFUN	PFIS	PROY	ACT	FE	Tipo Adm./Tip. Interv. Grupo/ Tip. Interv./Infraestructura/Convenio/Actividad	SNIP	Metas Físicas	U. Med.	Inicio Ejecucion	Fin Ejecucion	N° Contrato	Fecha Contrato	Logrado 2016	POI 2017	U. Med.	Ene	Logrado 2017 Ene - Ene	A Ene 2017	% A Ene 2017	PIA	PIM	Devengado Ene Ene	
					TR. PALMA REAL – KITENI – KUMPIRISHUATO																		
	1670				Estudio de Perfil de la Carretera Palma Real - Kiteni - Kumpirishuato		10.000	Kilometro	01/jun/16	20/ago/16					Estudio								
					PIP_317 CARRETERA HUANCAMELICA - EMP. PE-3S (Lagunilla)															450,000	450,000		
					TRAMO: LIRCAY - LAGUNILLA															450,000	450,000		
0026	1113				0073478 ESTUDIO DE PREINVERSION A NIVEL DE PERFIL DE LA CARRETERA HUANCAMELICA - EMP. PE-3S (LAGUNILLA), TRAMO: LIRCAY - LAGUNILLA		119.000	Kilometro	01/abr/17	25/jul/18				0.400	Estudio					450,000	450,000		
					PIP_354 Variante Nueva Fuerabamba																		
					Variante Nueva Fuerabamba																		
					CONVENIO 022-2012-MTC/20																		
	1386				0001386 Estudio Definitivo para la Construcción de la Variante Nueva Fuerabamba		3.000	Kilometro	10/nov/12	10/mar/17					Estudio			0.900	90.000				
					PIP_356 REHABILITACIÓN DE LA RUTA NACIONAL PE-1NK - EMP. PE-1N (DV. CATACAOS) - CATACAOS - PTE. INDEPENDENCIA - PTE. INDEPENDENCIA I - LA ARENA - VICE - SECHURA - PTE. VIRRILA - EMP. PE-04 (DV. BAYOVAR) REGIÓN PIURA																		
					Tr. PE-1NK - Emp. PE-1N (Dv. Catacaos) - Catacaos - Pte. Independencia - Pte. Independencia I - La Arena - Vice - Sechura - Pte. Virrila - Emp. PE-04 (Dv. Bayovar)																		
	2232				0166334 REHABILITACION DE LA RUTA NACIONAL PE-1NK-EMP. PE-1N (DV. CATACAOS)-CATACAOS-PTE. INDEPENDENCIA-PTE. INDEPENDENCIA I-LA ARENA-VICE-SECHURA-PTE.VIRRILA-EMP.PE-04 (DV BAYOVAR). REGION PIURA		91.000	Kilometro	01/jul/16	30/jun/17				1.000	Estudio								
	3119				Estudio de Preinversión a nivel de Factibilidad para la Ruta Nacional PE-1N K: Emp. PE-1N (Dv. Catacaos) – Catacaos – Pte. Independencia – Pte. Independencia I – La Arena – Vice – Sechura – Pte. Virrila – Emp. PE-04 (Dv. Bayovar)		91.000	Kilometro	26/dic/17	19/jun/19					Estudio								
					PIP_358 Dv. Antamina, Incluye via de Evitamiento															270,000	270,000		
					Huallanca Dv. Antamina, Incluye via de Evitamiento															270,000	270,000		
0056	3070				0199446 CONSTRUCCION DE CARRETERA HUALLANCA DV ANTAMINA, INCLUYE VIA EVITAMIENTO		25.000	Kilometro	01/jun/17	27/may/18				0.700	Estudio					270,000	270,000		
					PIP_366 MEJORAMIENTO CARRETERA ABRA EL NARANJILLO (La Libertad) – Emp. PE-5N (Pte. SANTA MARTHA)																		
					TR. ABRA EL NARANJILLO (La Libertad) – Emp. PE-5N (Pte. SANTA MARTHA)																		
	0765				Perfil Abra El Naranjillo (La Libertad) – Emp. PE-5N (Pte. Santa Martha)		160.300	Kilometro	01/mar/18	30/dic/18				0.300	Estudio								
					PIP_375 Mejoramiento de la Carretera RUTA PE–28 H: Emp. PE-28B (Rosario) – Canayre – Unión Mantaro – José Olaya – Yaviro – Centro Tzomaveni – Alto Chichireni – Tres Unidos Matereni – Emp. PE 28C (Alto Anapati)																		
					Emp. PE-28B (Rosario) – Canayre – Unión Mantaro – José Olaya – Yaviro – Centro Tzomaveni – Alto Chichireni – Tres Unidos Matereni – Emp. PE 28C (Alto Anapati)																		
	2029				0141880 MEJORAMIENTO DE LA CARRETERA RUTA PE–28 H: EMP. PE-28B (ROSARIO) – CANAYRE – UNIÓN MANTARO – JOSÉ OLAYA – YAVIRO – CENTRO TZOMAVENI – ALTO CHICHIRENI – TRES UNIDOS MATERENI – EMP. PE 28C (ALTO ANAPATI)		240.000	Kilometro	01/mar/18	30/dic/18					Estudio								
					PIP_378 Rehabilitación de la Carretera Dv. Olmos (Emp. PE-1N) - Lambayeque																		
					Tr. Lambayeque - Olmos																		
	2032				0141874 Estudio de Perfil de la Carretera Dv. Olmos (Emp. PE-1N) - Lambayeque		86.300	Kilometro	10/mar/16	26/jun/17					Estudio								

Anexo 4.3: Programación y Ejecución de Metas Físicas - UNIDAD GERENCIAL DE ESTUDIOS - Enero 2017

2210 GESTIÓN INFRAESTRUCTURA - FÍSICO										Meta Global					Meta Global Financiera			Meta		Avance de la Meta Física		Presupuesto S/.			
SECFUN	PFIS	PROG	INSTR	ACTIV	PROY	FECHA	Tipo Adm./Tip. Interv. Grupo/ Tip. Interv./Infraestructura/Convenio/Actividad	SNIP	Metas Físicas	U. Med.	Inicio Ejecucion	Fin Ejecucion	N° Contrato	Fecha Contrato	Logrado 2016	POI 2017	U. Med.	Ene	Logrado 2017 Ene - Ene	A Ene 2017	% A Ene 2017	PIA	PIM	Devengado Ene Ene	
	3071						Estudio de Factibilidad de la Carretera Dv. Olmos (Emp. PE-1N) - Lambayeque		86.300	Kilometro	23/feb/18	20/feb/19					Estudio								
							PIP_397 REHABILITACIÓN DE LA CARRETERA PUENTE RAITHER-SATIPO, RUTA PE-5S, REGION JUNIN															269,214	269,214	38,314	
							TR. PUENTE RAITHER-SATIPO (PE-5S)															269,214	269,214	38,314	
0031	2172						0159857 REHABILITACION DE LA CARRETERA PUENTE RAITHER-SATIPO, RUTA PE-5S, REGION JUNIN		109.000	Kilometro	01/dic/15	03/ene/17	137-2015-MTC/20	19/nov/15	0.950	0.400	Estudio	0.050	0.050	1.000	100.000	269,214	269,214	38,314	
	3103						0159857 REHABILITACION DE LA CARRETERA PUENTE RAITHER-SATIPO, RUTA PE-5S, REGION JUNIN		109.000	Kilometro	01/abr/17	22/mar/19				0.200	Estudio								
							PIP_400 Avenida Santa Rosa, Región Lima															875,000	875,000		
							Av. Santa Rosa, Región Lima															875,000	875,000		
0030	2230						0159189 CONSTRUCCION Y MEJORAMIENTO DE LA AV. SANTA ROSA RE		4.500	Kilometro	01/sep/17	27/ago/18				0.300	Estudio					875,000	875,000		
							PIP_403 Rehabilitación de la Ruta Nacional PE-1NL - Sullana - Pte. Macará Región Piura																		
							Tr. PE-1NL (Sullana) - Emp. PE-1N (Dv. Pte. Macará) - Dv. Tambo Grande - Pte. Las Lomas - Las Lomas - Dv. Suyo - Pte. Suyo - Dv. Surpampa (PE-1NM) - Dv. La Tina (PE-1NM) - Pte. Macará (Frontera con Ecuador)																		
0629	2237						0209712 MEJORAMIENTO DE LA CARRTERA EMP. PE-1N (DV. PTE. MACARA) - DV. TAMBO GRANDE - PTE. LAS LOMAS - LAS LOMAS - DV. SUYO - PTE. SUYO - DV. SURPAMPA (PE-1N M) - DV. LA TINA (PE-1N M) - PTE. MACARA (FRONTERA CON ECUADOR) / EMP. PE-1N L (DV. SURPAMPA) - CHIR		128.000	Kilometro	10/oct/19	30/jun/21						Estudio							
							PIP_404 CONSTRUCCIÓN DE LA SEGUNDA CALZADA DE LA CARRETERA PE-1N: SULLANA - DV. TALARA - TUMBES - PUENTE INTERNACIONAL (FRONTERA CON ECUADOR)																		
							Tr. PE-1N: Calzada Actual de la Carretera Longitudinal de la Costa, tramo: Sullana – Dv. Puente Internacional																		
0552	2033						0184253 REHABILITACION DE LA CARRETERA RUTA NACIONAL PE-1N CALZADA ACTUAL DE LA CARRETERA LONGITUDINAL DE LA COSTA TRAMO: SULLANA-DV. PUENTE INTERNACIONAL - REGION TUMBES		260.000	Kilometro	01/mar/17	24/may/18					Estudio								
							PIP_416 CONSTRUCCIÓN DE LA VARIANTE CHIRIGUAS																		
							VARIANTE CHIRIGUAS																		
	2339						Estudio de Perfil Construcción de la Variante Chiriguas		0.850	Kilometro	20/mar/17	31/dic/18					Estudio								
							PIP_418 CONSTRUCCIÓN DE LA VIA DE EVITAMIENTO A LA CIUDAD DE CUTERVO																		
							VIA DE EVITAMIENTO A LA CIUDAD DE CUTERVO																		
	2345						Construcción de la Via de Evitamiento a la Ciudad de Cutervo		9.500	Kilometro	01/mar/17	31/dic/18					Estudio								
							PIP_420 CONSTRUCCIÓN DE LA VIA DE EVITAMIENTO A LA CIUDAD DE JAEN															251,445	251,445		
							VIA DE EVITAMIENTO A LA CIUDAD DE JAEN															251,445	251,445		
0044	2348						0182702 CONSTRUCCION DE LA VIA DE EVITAMIENTO EN LA CIUDAD DE JAEN REGION CAJAMARCA		9.750	Kilometro	01/jun/16	28/mar/17	069-2016-MTC/20	05/abr/16	0.900	0.600	Estudio			0.900	90.000	251,445	251,445		
							PIP_421 Construcción de la Via de Evitamiento a la Ciudad de San Marcos																		
							Via de Evitamiento a la Ciudad de San Marcos																		
	1696						Construcción de la Via de Evitamiento a la Ciudad de San Marcos		2.600	Kilometro	01/mar/17	31/dic/18					Estudio								
							PIP_444 CONSTRUCCIÓN DE OBRAS EN ZONAS VULNERABLES ANTE FENOMENOS DE GEDINÁMICA EXTERNA DE LA RED VIAL NACIONAL, RUTA PE-22 CARRETERA CENTRAL; TRAMO: PTE. LOS ANGELES - PTE. RICARDO PALMA															776,739	776,739		
							TR. PTE. LOS ANGELES - PTE. RICARDO PALMA															776,739	776,739		

Anexo 4.3: Programación y Ejecución de Metas Físicas - UNIDAD GERENCIAL DE ESTUDIOS - Enero 2017

2210 GESTIÓN INFRAESTRUCTURA - FÍSICO										Meta Global				Meta Global Financiera			Meta		Avance de la Meta Física		Presupuesto S/.				
SECFUN	PFIS	PROG	ACT	PROY	FE	Tipo Adm./Tip. Interv. Grupo/ Tip. Interv./Infraestructura/Convenio/Actividad	SNIP	Metas Físicas	U. Med.	Inicio Ejecucion	Fin Ejecucion	N° Contrato	Fecha Contrato	Logrado 2016	POI 2017	U. Med.	Ene	Logrado 2017 Ene - Ene	A Ene 2017	% A Ene 2017	PIA	PIM	Devengado Ene Ene		
0042	2396					0181547 OBRAS EN ZONAS VULNERABLES ANTE FENOMENOS DE GEODINAMICA EXTERNA DE LA RED VIAL NACIONAL RUTA PE-22, CARRETERA CENTRAL TRAMO PUENTE LOS ANGELES - PUENTE RICARDO PALMA REGION LIMA		10.980	Kilometro	01/dic/16	07/dic/17	133-2016-MTC/20	23/nov/16		0.800	Estudio					776,739	776,739			
						PIP_446 REHABILITACIÓN Y MEJORAMIENTO DE LA CARRETERA RUTA PE-28B: EMP. PE-28C (PUENTE SAN FRANCISCO) - QUIMBIRI - ABRA CIELO - PUNCO - BOCA SANTA ANA - KEPASHIATO															397,224	397,224			
						TR. RUTA PE-28B: EMP. PE-28C (PUENTE SAN FRANCISCO) - QUIMBIRI - ABRA CIELO - PUNCO - BOCA SANTA ANA - KEPASHIATO - KUMPIRUSHIATO - KITENI - PALMA REAL															397,224	397,224			
0045	2522					0182762 REHABILITACION Y MEJORAMIENTO DE LA CARRETERA RUTA PE-28B: EMP. PE-28C (PUENTE SAN FRANCISCO)-QUIMBIRI-ABRA CIELO PUNCO-BOCA SANTA ANA-KEPASHIATO-KUMPIRUSHIATO-KITENI-PALMA REAL REGION CUSCO		212.000	Kilometro	01/jun/16	23/sep/17	065-2016-MTC/20	16/mar/16	0.900	0.400	Estudio			0.900	90.000	397,224	397,224			
						PIP_449 REHABILITACIÓN Y MEJORAMIENTO DE LA CARRETERA URCOS – CALAPUJA (KM. 1019+600 al KM. 1287+750)															300,000	300,000			
						TR. URCOS – CALAPUJA (KM. 1019+600 al KM. 1287+750)															300,000	300,000			
0046	3001					0211545 REHABILITACIÓN Y MEJORAMIENTO DE LA CARRETERA URCOS - CALAPUJA REGION PUNO		268.340	Kilometro	01/jun/17	23/sep/18				0.500	Estudio					300,000	300,000			
						PIP_450 Construcción de la Nueva "Autopista Panamericana" Ancon - Pucusana															768,000	768,000			
						Ancon - Pucusana															768,000	768,000			
0057	3007					0199785 CONSTRUCCION DE LA AUTOPISTA NUEVA PANAMERICANA (ANCON - PUCUSANA), LIMA		128.000	Kilometro	01/mar/18	24/feb/19				0.200	Estudio					768,000	768,000			
						PIP_452 CONSTRUCCIÓN DE LA VIA DE EVITAMIENTO A LA CIUDAD DE SANTIAGO DE CHUCO															150,000	150,000			
						Via de Evitamiento ciudad de Santiago de Chuco															150,000	150,000			
0033	2231					0164528 CONSTRUCCION DE LA VIA DE EVITAMIENTO DE LA CIUDAD DE SANTIAGO DE CHUCO REGION LA LIBERTAD		3.000	Kilometro	01/jun/16	28/sep/17	085-2016-MTC/20	13/jul/16	0.600	0.200	Estudio			0.600	60.000	150,000	150,000			
						PIP_461 MEJORAMIENTO Y CONSTRUCCIÓN TRAMO PACOSBAMBA - PISCOBAMBA, PROV. MARISCAL LUZURIAGA - ANCASH. RUTA NACIONAL PE - 14C															408,873	408,873			
						TR. PACOSBAMBA - PISCOBAMBA															408,873	408,873			
0055	3072					0194917 MEJORAMIENTO Y CONSTRUCCIÓN DE LA CARRETERA PACOSBAMBA - PISCOBAMBA, PROV. MARISCAL LUZURIAGA - ANCASH. RUTA NACIONAL PE - 14C		17.000	Kilometro	25/mar/17	25/jun/18				0.700	Estudio					408,873	408,873			
						PIP_474 CARRETERA POZUZO – CODO DE POZUZO - EMP. PE- 5N.																			
						CARRETERA POZUZO – CODO DE POZUZO - EMP. PE- 5N.																			
3116						ESTUDIO DE PREINVERSIÓN A NIVEL DE PERFIL DEL PROYECTO DE LA CARRETERA POZUZO – CODO DE POZUZO - EMP. PE- 5N.		121.000	Kilometro	15/mar/18	10/mar/19					Estudio									
						SNIP_181086 MEJORAMIENTO DE LA CARRETERA PUENTE RICARDO PALMA - LA OROYA: VARIANTE EMP. PE-022 KM. 101+379 (RÍO BLANCO) - EMP. RUTA PE-3S KM. 21+918															15,000	15,000			
						CARRETERA PUENTE RICARDO PALMA - LA OROYA, Variante Emp. Ruta PE-022 Km. 101+379 (Río Blanco) - Emp. Ruta PE-3S Km. 21+918 (Huari)															15,000	15,000			
0004	0641					0103434 ESTUDIO DE FACTIBILIDAD DE LA CARRETERA PUENTE RICARDO PALMA-LA OROYA VARIANTE EMP. PE-022 KM. 101+379(RIO BLANCO)-EMP. RUTA PE-3S KM. 21+918	181086	70.488	Kilometro	10/nov/15	19/dic/16	111-2015-MTC/20	21/oct/15	1.000	0.100	Estudio			1.000	100.000	15,000	15,000			
	1622					ESTUDIO DEFINITIVO CARRETERA PUENTE RICARDO PALMA-LA OROYA VARIANTE EMP. PE-022 KM. 101+379(RIO BLANCO)-EMP. RUTA PE-3S KM. 21+918	181086	70.488	Kilometro	15/oct/17	08/abr/19				0.300	Estudio									
						SNIP_206108 REHABILITACION Y MEJORAMIENTO DE LA CARRETERA EL REPOSO - SARAMIRIZA, TRAMO DURAN - PUENTE HUAWICO - NIEVA - NUEVO SIASME - SARAMIRIZA															1,356,000	1,356,000			
						TR. DURAN - PUENTE HUAWICO - NIEVA - NUEVO SIASME - SARAMIRIZA															1,356,000	1,356,000			

Anexo 4.3: Programación y Ejecución de Metas Físicas - UNIDAD GERENCIAL DE ESTUDIOS - Enero 2017

2210 GESTIÓN INFRAESTRUCTURA - FÍSICO					Meta Global					Meta Global Financiera			Meta		Avance de la Meta Física		Presupuesto S/.						
SECFUN	PFIS	FE	CE	F	Tipo Adm./Tip. Interv. Grupo/ Tip. Interv./Infraestructura/Convenio/Actividad	SNIP	Metas Físicas	U. Med.	Inicio Ejecucion	Fin Ejecucion	N° Contrato	Fecha Contrato	Logrado 2016	POI 2017	U. Med.	Ene	Logrado 2017 Ene - Ene	A Ene 2017	% A Ene 2017	PIA	PIM	Devengado Ene Ene	
0005	0903				0103435 ESTUDIO DE FACTIBILIDAD DE LA CARRETERA EL REPOSO-SARAMIRIZA TRAMO: DURAN-PUENTE WAWICO-NIEVA-NUOVO SEASME-SARAMIRIZA	206108	226.000	Kilometro	01/sep/17	22/ago/19					Estudio						1,356,000	1,356,000	
					SNIP_215192 CONSTRUCCION DE LA VIA DE EVITAMIENTO DE LA CIUDAD DE TOCACHE															100,000	100,000		
					VIA DE EVITAMIENTO DE LA CIUDAD DE TOCACHE															100,000	100,000		
0003	1345				0089057 ESTUDIO FACTIBILIDAD VIA DE EVITAMIENTO DE LA CIUDAD DE TOCACHE	215192	5.247	Kilometro	05/ene/16	30/abr/17	146-2015-MTC/20	01/dic/15	0.900	0.100	Estudio			0.900	90.000	100,000	100,000		
	1600				Estudio Definitivo Construcción de la Via de Evitamiento a la Ciudad de Tocache	215192	5.247	Kilometro	26/dic/17	19/feb/19				0.300	Estudio								
					SNIP_219223 MEJORAMIENTO DE LA CARRETERA CHINCHA - VILLA ARMA - HUANCVELICA, TRAMO: PALCA - EMPALME RUTA PE-28D. HUANCVELICA															1,641,924	1,641,924		
					TRAMO: PALCA - PLAZAPATA															1,641,924	1,641,924		
0025	0481				0050537 ESTUDIO DE PERFIL DE CARRETERA CHINCHA - VILLA DE ARMA - HUANCVELICA, TRAMO: PALCA - PLAZAPATA	219223	126.740	Kilometro	01/ago/11	05/nov/12				0.700	Estudio			1.000	100.000	1,641,924	1,641,924		
	1346				0089054 ESTUDIO FACTIBILIDAD DE CARRETERA CHINCHA - VILLA DE ARMA - HUANCVELICA TRAMO PALCA - PLAZAPATA	219223	126.740	Kilometro	10/dic/18	02/jun/20					Estudio								
					SNIP_259436 MEJORAMIENTO DE LA CARRETERA DV. ECHARATI - CHAHUARES - PALMA REAL, DISTRITO DE ECHARATI, PROVINCIA DE LA CONVENCION, REGION DEL CUSCO																		
					Dv. Echarati - Chahuares - Palma Real																		
0568	1819				0207787 MEJORAMIENTO DE LA CARRETERA DV. ECHARATI - CHAHUARES - PALMA REAL DISTRITO DE ECHARATI PROVINCIA DE LA CONVENCION REGION DEL CUSCO	259436	40.240	Kilometro	01/jun/17	01/jun/18				0.500	Estudio								
					SNIP_271686 CONSTRUCCIÓN DE LA VÍA DE EVITAMIENTO DE LA CIUDAD DE CUSCO, CUSCO-CUSCO																		
					Vía de Evitamiento del Cusco																		
	1100				Estudio de Factibilidad de la Via de Evitamiento Cusco	271686	75.000	Kilometro	01/oct/17	26/sep/18					Estudio								
					SNIP_277452 MEJORAMIENTO Y CONSTRUCCION DE LAS CARRETERAS: RUTA PE-15F, PE-15G (VARIANTE) Y PE-15H (VARIANTE) .PISCO, ICA																1,271,665	1,271,665	
					Carreteras: PE-15F, PE-15G (Variante) y PE-15H (Variante)																1,271,665	1,271,665	
0015	1923				0159701 MEJORAMIENTO Y CONSTRUCCION DE LAS CARRETERAS: RUTA PE-15F, PE-15G (VARIANTE) Y PE-15H (VARIANTE). PISCO, ICA	277452	28.630	Kilometro	15/sep/17	09/dic/18				0.500	Estudio						1,271,665	1,271,665	
					SNIP_284611 CONSTRUCCION DE LA VIA DE EVITAMIENTO LA OROYA																344,422	344,422	
					Via de Evitamiento La Oroya																344,422	344,422	
0010	1901				0149270 CONSTRUCCION DE LA VIA DE EVITAMIENTO LA OROYA	284611	31.500	Kilometro	15/dic/15	28/feb/17	145-2015-MTC/20	30/nov/15	0.800	0.250	Estudio			0.800	80.000	344,422	344,422		
	1902				Estudio Definitivo de la Via de Evitamiento La Oroya	284611	31.500	Kilometro	23/oct/17	17/dic/18					Estudio								
					SNIP_307494 REHABILITACION Y MEJORAMIENTO DE LA CARRETERA EMP. RUTA AN 111 HUAMANIN-PROGRESO-POQUE-LLATA-COCHAPATA (TUNEL ANLAY)-NUEVAS FLORES-QUIVILLA-TINGO CHICO (68.6 KM) Y CONSTRUCCION DEL TUNEL ANLAY (1.67 KM)																		
					Carretera Empalme Ruta AN-111 - Huamanin - Progreso - Poque - Llata - Cochapata (Tunel Anlay) - Nuevas Flores, Emp. Ruta PE -3N (Puente Tingo Chico)																		
					CONV 027-2015-MTC/20																		
	3316				Estudio de Factibilidad para la Rehabilitación y Mejoramiento de la Carretera Empalme Ruta AN-111 - Huamanin - Progreso - Poque - Llata - Cochapata (Tunel Anlay) - Nuevas Flores, Emp. Ruta PE -3N (Puente Tingo Chico)	307494	67.230	Kilometro	09/mar/16	30/nov/17	CONV. 027-2015-MTC/20	18/sep/15			Estudio	0.350	0.350	0.350	35.000				
					SNIP_350378 CONSTRUCCION, MEJORAMIENTO DE LA CARRETERA CUBANTIA - ANAPATI - YOYATO - VALLE ESMERALDA - PICHARI - EMP. PE 28B QUIMBIRI, INCLUYE PUENTE SOBRE RIO ENE																1,856,000	1,856,000	

Anexo 4.3: Programación y Ejecución de Metas Físicas - UNIDAD GERENCIAL DE ESTUDIOS - Enero 2017

2210 GESTIÓN INFRAESTRUCTURA - FÍSICO										Meta Global				Meta Global Financiera			Meta		Avance de la Meta Física		Presupuesto S/.			
SECFUN	PFIS	PROG	INSTR	ACTIV	PROY	FECHA	Tipo Adm./Tip. Interv. Grupo/ Tip. Interv./Infraestructura/Convenio/Actividad	SNIP	Metas Físicas	U. Med.	Inicio Ejecucion	Fin Ejecucion	N° Contrato	Fecha Contrato	Logrado 2016	POI 2017	U. Med.	Ene	Logrado 2017 Ene - Ene	A Ene 2017	% A Ene 2017	PIA	PIM	Devengado Ene Ene
							Cubantia - Anapati - Yoyato - Valle Esmeralda - Pichari - Emp. PE-28B (Quimbiri)															1,856,000	1,856,000	
0009	2228						0141879 REHABILITACION DE CARRETERA CUBANTIA - ANAPATI - YOYATO - VALLE ESMERALDA - PICHARI - EMP. PE-28B QUIMBIRI, INCLUYE PUENTE SOBRE EL RIO ENE	350378	221.200	Kilometro	01/oct/17	24/abr/19				0.300	Estudio					1,856,000	1,856,000	
							SNIP_361441 MEJORAMIENTO DE LA RUTA NACIONAL PE-04 TRAMO EMP. PE-1N (EL CRUCE) - DV. SECHURA (PE-1NK) - BAYOVAR - TERMINAL BAYOVAR - BAPO															546,000	546,000	
							TR. PE-04 TRAMO EMP. PE-1N (EL CRUCE) - DV. SECHURA (PE-1NK) - BAYOVAR - TERMINAL BAYOVAR - BAPO															546,000	546,000	
0016	3102						0160052 REHABILITACION DE LA RUTA NACIONAL PE-04:EMP. PE-1N (EL CRUCE)-DV SECHURA (PE-1N K-BAYOVAR-TERMINAL BAYOVAR-BAPO, REGION PIURA	361441	69.000	Kilometro	01/oct/17	25/nov/18				0.300	Estudio					546,000	546,000	
							SNIP_365648 CONSTRUCCION DEL TUNEL LA VERONICA Y ACCESOS															160,000	160,000	
							TUNEL LA VERONICA															160,000	160,000	
0039	2386						0167852 Construccion Del Tunel La Veronica Region Cusco	365648	26.200	Kilometro	22/feb/16	26/sep/16	030-2016-MTC/20	04/feb/16	1.000		Estudio			1.000	100.000	160,000	160,000	
0553	3106						0167852 CONSTRUCCION DEL TUNEL LA VERONICA REGION CUSCO	365648	26.200	Kilometro	01/mar/18	25/may/19					Estudio							
							MANTENIMIENTO VIAL															714,052	714,052	
							Mantenimiento Periódico de Carreteras Pavimentadas															714,052	714,052	
							GI_130 MANTENIMIENTO PERIODICO															714,052	714,052	
							Abra Tocto – Santa Maria de Chicmo																	
0601	3069						0198024 MANTENIMIENTO PERIODICO DE LA RED VIAL NACIONAL PAVIMENTADA DE CARRETERA ABRA TOCTO - SANTA MARIA DE CHICMO (CARRETERA LONGITUDINAL DE LA SIERRA TRAMO 4) REGION AYACUCHO		170.000	Kilometro	20/mar/17	23/sep/18				0.400	Estudio							
							Kishuara - Puente Sahuinto																	
0558	3068						0207604 MANTENIMIENTO PERIODICO DE LA RED VIAL NACIONAL PAVIMENTADA - CARRETERA DESVIO KISHUARA - PUENTE SAHUINTO REGION AYACUCHO		76.000	Kilometro	15/jul/17	10/jul/18				0.500	Estudio							
							Tr. Lima - La Oroya																	
0551	2392						0180356 IMPLEMENTACION DE DISPOSITIVOS DE SEGURIDAD VIAL Y MEJORA DE LA SEÑALIZACION INTEGRAL DE LA CARRETERA CENTRAL: LIMA - LA OROYA REGION JUNIN		349.390	Kilometro	30/abr/16	28/feb/17	046-2016-MTC/20	16/feb/16	0.500	0.500	Estudio	0.400	0.400	0.900	90.000			
							TR. PE-1NL (SULLANA) - EMP. PE-1N (DV. PTE. MACARÁ) - DV. TAMBO GRANDE - PTE. LAS LOMAS - LAS LOMAS - DV. SUYO - PTE. SUYO - DV. SURPAMPA (PE-1NM) - DV. LA TINA (PE-1NM) - PTE. MACARÁ (FRONTERA CON ECUADOR)															714,052	714,052	
0396	2383						0169378 MANTENIMIENTO PERIODICO DE LA RUTA PE-1NL TRAMO : EMP. PE-1N (DV. PTE. MACARA)-DV. TAMBO GRANDE-PTE. LAS LOMAS-LAS LOMAS-DV. SUYO-PTE. SUYO-DV. SURPAMPA (PE-1N M)-DV. LA TINA (PE-1N M)-PTE.		120.000	Kilometro	05/ene/16	30/ago/17	074-2016-MTC/20	28/abr/16	0.200	0.800	Estudio			0.200	20.000	714,052	714,052	
							TOTALES (108)															53,504,144	53,504,144	823,000

Anexo 4.4: Programación y Ejecución de Metas Físicas - UNIDAD GERENCIAL DE CONSERVACIÓN - Enero 2017

2210 GESTIÓN INFRAESTRUCTURA - FÍSICO										Meta Global			Meta Global Financiera	Meta		Avance de la Meta Física			Avance Total			Presupuesto S/.		
SECFUN	PFIS	PROG	INSTR	ACTIV	Tip. Adm./Tip. Interv. Grupo/ Tip. Interv./Infraestructura/Convenio/Actividad	SNIP	Metas Físicas	U. Med.	Inicio Ejecucion	Fin Ejecucion	N° Contrato	POI 2017	U. Med.	Ene	Logrado 2017 Ene - Ene	A Ene 2017	% A Ene 2017	PIA	PIM	Devengado Ene Ene				
					RVN No Concesionada													1,723,950,725	1,723,950,725	63,215,126				
					OBRAS REHABILITACIÓN, MEJORAMIENTO Y CONSTRUCCIÓN													706,967,744	706,967,744	915,401				
					Mejoramiento con Soluciones Basicas													706,967,744	706,967,744	915,401				
					2201098 MEJORAMIENTO DE LA CARRETERA DV. CHAGLLA - POZUZO - OXAPAMPA Y EMP. 18B - RIO CODO - CODO DE POZUZO - EMP. PE - 5NA (PUERTO INCA) POR NIVELES DE SERVICIO													42,720,656	42,720,656	2,571				
					Dv. Chaglla - Pozuzo - Oxampampa y Emp. 18B - Rio Codo - Codo de Pozuzo - Emp. PE-5NA (Puerto Inca)													42,720,656	42,720,656	2,571				
0243	1565				0165567 MEJORAMIENTO DE LA CARRETERA EMP. PE-18A(PUENTE RANCHO) - PANAO - CHAGLLA - POZUZO - OXAMPAMPA Y EMPALME PE-18B - RIO CODO - CODO DE POZUZO - EMP. PE - 5NA (PUERTO INCA)	303049	242.170	Kilometro	10/mar/17	01/sep/18	101-2015-MTC/20	100.000	Kilometro					40,010,456	40,010,456	2,571				
0244	2252				0166398 SUPERVISION DEL MEJORAMIENTO DE LA CARRETERA EMP. PE-18A(PUENTE RANCHO) - PANAO - CHAGLLA - POZUZO - OXAMPAMPA Y EMPALME PE-18B - RIO CODO - CODO DE POZUZO - EMP. PE - 5NA	303049	242.170	Kilometro	10/mar/17	01/dic/18	108-2016-MTC/20	1.000	Supervisión					2,710,200	2,710,200					
					2201099 MEJORAMIENTO DE LA CARRETERA CAÑETE-LUNAHUANA-DV. YAUYOS-RONCHAS-CHUPACA-HUANCAYO-DV. PAMPAS POR NIVELES DE SERVICIO													36,447,424	36,447,424					
					Cañete - Lunahuana - Dv. Yauyos - Ronchas - Chupaca - Huancayo - Dv. Pampas.													36,447,424	36,447,424					
0245	1558				0165560 MEJORAMIENTO DE LA CARRETERA CAÑETE - LUNAHUANA - DV. YAUYOS - RONCHA - CHUPACA - HUANCAYO - DV. PAMPAS	279059	149.400	Kilometro	10/mar/17	01/sep/18	093-2015-MCT/20	93.560	Kilometro					33,936,230	33,936,230					
0246	2296				0166396 SUPERVISION DEL MEJORAMIENTO DE LA CARRETERA CAÑETE - LUNAHUANA - DV. YAUYOS - RONCHA - CHUPACA - HUANCAYO - DV. PAMPAS	279059	149.400	Kilometro	10/mar/17	01/dic/18	112-2016-MTC/20	1.000	Supervisión					2,511,194	2,511,194					
					2266061 MEJORAMIENTO DE LA CARRETERA ANDAHUAYLAS (EMP. PE-3S) - PAMPACHIRI - NEGROMAYO (EMPALME PE-30A) POR NIVELES DE SERVICIO													29,966,421	29,966,421					
					Andahuaylas (Empalme PE-3S)-Pampachiri-Negromayo (Empalme PE-30A)													29,966,421	29,966,421					
0276	1401				0165568 MEJORAMIENTO DE LA CARRETERA EMP. PE-3S (ANDAHUAYLAS) - PAMPACHIRI - EMP. PE-30A (NEGROMAYO).	2266061	159.600	Kilometro	20/sep/17	10/ago/19	051-2015-MTC/20	42.000	Kilometro					28,006,004	28,006,004					
0277	2317				0166399 SUPERVISION DEL MEJORAMIENTO DE LA CARRETERA EMP. PE-3S (ANDAHUAYLAS) - PAMPACHIRI - EMP. PE-30A (NEGROMAYO).	2266061	159.600	Kilometro	20/sep/17	06/oct/18	098-2016-MTC/20	1.000	Supervisión					1,960,417	1,960,417					
					2267190 MEJORAMIENTO DE LA CARRETERA EMP. AR-105 (ACOY) -ANDAMAYO - VIRACO - DV. MACHAHUAY - ANDAGUA - AYO - HUAMBO - CABANACONDE - CHIVAY - VIZCACHANE -EMP. PE-34A (DV. VIZCACHANE) POR NIVELES DE SERVICIO													62,375,429	62,375,429					
					Emp AR-105 (Acoy)-Puente Huario 2 -Andamay -Dv. Capiza-Tipán-Dv. Tagre - Viraco - Dv. Machahuay - Chilarumi -Andagua -Ayo -Huambo -Cabanaconde-Maca-Chivay -Dv. Patahuasi- Vizcachane -Emp. PE-34E (Dv. Vizcachane)													62,375,429	62,375,429					
0278	1649				0152386 MEJORAMIENTO DE LA CARRETERA EMP. AR-105(ACOY)-ANDAMAYO-VIRACO-DV. MACHAHUAY-ANDAGUA-AYO-HUAMBO-CABANACONDE-CHIVAY-VIZCACHANE-EMP. PE-34A (DV. VIZCACHANE)	2267190	218.550	Kilometro	10/mar/17	01/sep/18	163-2015-MTC/20	100.000	Kilometro					54,962,303	54,962,303					
0279	2318				0166397 SUPERVISION DEL MEJORAMIENTO DE LA CARRETERA EMP. AR-105(ACOY)-ANDAMAYO-VIRACO-DV. MACHAHUAY-ANDAGUA-AYO-HUAMBO-CABANACONDE-CHIVAY-VIZCACHANE-EMP. PE-34A (DV. VIZCACHANE)	2267190	218.550	Kilometro	10/may/17	31/ene/19		1.000	Supervisión					7,413,126	7,413,126					
					2269109 MEJORAMIENTO DE LA CARRETERA EMP. PE - 34B (ROSARIO) - CARLOS GUTIERREZ - CRUCERO - QUISCUPUNCO - ORIENTAL - ANANEA - COJATA - VILQUECHICO - EMP. PE - 34I (COASIA) POR NIVELES DE SERVICIOS													54,320,526	54,320,526					
					Emp. PE-34B (Rosario) -Carlos Gutiérrez- Crucero-Emp. PE-34H (Quiscupunco) y Emp. PE34 I (Chaquiminías)-Ananea-Cojata - Vilque Chico-Emp. PE-34I(Coasia)													54,320,526	54,320,526					
0280	1646				0117258 MEJORAMIENTO CARRETERA EMP. PE-34B (ROSARIO) -CARLOS GUTIERREZ-CRUCERO-QUISCUPUNCO-BALTIMORE-ANANEA-COJATA-VILQUE CHICO-EMP PE-34I (COASIA)	2269109	186.320	Kilometro	10/mar/17	01/sep/18	120-2015-MTC/20	161.320	Kilometro					50,688,222	50,688,222					
0281	2368				0189520 SUPERVISION DEL MEJORAMIENTO EMP. PE-34B (ROSARIO) - CARLOS GUTIERREZ - CRUCERO - QUISCUPUNCO - BALTIMORE - ANANEA - COJATA - VILQUE CHICO - EMP. PE-34I (COASIA) REGION PUNO	2269109	186.320	Kilometro	10/mar/17	01/dic/18	110-2016-MTC/20	1.000	Supervisión					3,632,304	3,632,304					
					2275904 MEJORAMIENTO DE LA CARRETERA CUTERVO-SOCOTA-SAN ANDRÉS-SANTO TOMAS-PIMPINGOS-CUYCA POR NIVELES DE SERVICIO													27,273,530	27,273,530					
					Cutervo - Sócota - San Andrés - Santo Tomas - Pimpingos - Cuyca - EMP PE 5N..													27,273,530	27,273,530					
0285	1705				0152382 MEJORAMIENTO DE LA CARRETERA CUTERVO - SOCOTA - SAN ANDRES - SANTO TOMAS - PIMPINGOS - CUYCA REGION CAJAMARCA	320166	134.190	Kilometro	10/mar/17	01/sep/18	155-2015-MTC/20	102.793	Kilometro					24,925,110	24,925,110					
0286	2369				0189526 SUPERVISION DEL MEJORAMIENTO CUTERVO - SOCOTA - SAN ANDRES - SANTO TOMAS - PIMPINGOS - CUYCA REGION CAJAMARCA	320166	134.190	Kilometro	10/jun/17	01/ene/19		1.000	Supervisión					2,348,420	2,348,420					
					2278195 MEJORAMIENTO DE LA CARRETERA EMP. PE-1S (DV. APLAO) - CORIRE - APLAO - CHUQUIBAMBA - ARMA - COTAHUASI - CHARCANA - ACCOPAMPA - DV. SAYLA - PAMPACHACRA - USHUA - OYOLO - DV. SEQUELLO - MARCABAMBA - EMP. PE - 32C (PAUSA) - MARÁN POR NIVELES DE SERVICIO													67,957,714	67,957,714					
					Emp. PE-1S (Dv. Aplao) -Corire -Aplao -Chuquibamba -Arma -Cotahuasi -Charcana -Accopampa -Dv. Sayla -Pampachacra -Ushua -Oyolo -Dv. Sequello -Marcabamba -Emp. PE-32C (Pausa) -Marán.													67,957,714	67,957,714					
0287	1664				0152389 MEJORAMIENTO DE LA CARRETERA EMP. PE-1S (DV. APLAO)-CORIRE-APLAO-CHUQUIBAMBA-ARMA-COTAHUASI-CHARCANA-ACCOPAMPA-DV.SAYLA-PAMPACHACRA-USHUA-OYOLO-DV. SEQUELLO-MARCABAMBA-EMP-PE-32C (PAUSA) -MARAN	2278195	326.010	Kilometro	10/mar/17	01/sep/18	126-2015-MTC/20	150.000	Kilometro						64,335,294	64,335,294				
0288	2370				0189525 SUPERVISION DEL MEJORAMIENTO EMP. PE-1S (DV. APLAO)-CORIRE-APLAO-CHUQUIBAMBA-ARMA-COTAHUASI-CHARCANA-ACCOPAMPA-DV.SAYLA-PAMPACHACRA-USHUA-OYOLO-DV. SEQUELLO-MARCABAMBA-EMP-PE-32C (PAUSA) -MARAN REGION AREQUIPA	2278195	326.010	Kilometro	10/mar/17	01/dic/18	078-2016-MTC/20	1.000	Supervisión					3,622,420	3,622,420					

Anexo 4.4: Programación y Ejecución de Metas Físicas - UNIDAD GERENCIAL DE CONSERVACIÓN - Enero 2017

2210 GESTIÓN INFRAESTRUCTURA - FÍSICO										Meta Global			Meta Global Financiera	Meta		Avance de la Meta Física	Avance Total			Presupuesto S/.		
SECFUN	PFIS	PROG	INSTR	ACTIV	Tipo Adm./Tip. Interv. Grupo/ Tip. Interv./Infraestructura/Convenio/Actividad	SNIP	Metas Físicas	U. Med.	Inicio Ejecucion	Fin Ejecucion	N° Contrato	POI 2017	U. Med.	Ene	Logrado 2017 Ene - Ene	A Ene 2017	% A Ene 2017	PIA	PIM	Devengado Ene Ene		
					2279767 MEJORAMIENTO DE LA CARRETERA EMP. PE-04B - SONDOR - SOCHABAMBA - VADO GRANDE, POR NIVELES DE SERVICIO													42,808,796	42,808,796	912,830		
					Carretera Emp. PE-04B - Sondor - Dv. Huancabamba - Socchabamba - Vado Grande,													42,808,796	42,808,796	912,830		
0289	2049				0152387 MEJORAMIENTO DE LA CARRETERA EMP. PE-04B - SONDOR - SOCHABAMBA - VADO GRANDE	2279767	184.010	Kilometro	10/mar/17	01/sep/18	161-2015-MTC/20	138.000	Kilometro					40,006,413	40,006,413	912,830		
0290	2371				0189523 SUPERVISION DEL MEJORAMIENTO EMP. PE-04B - SONDOR - SOCHABAMBA - VADO GRANDE REGION PIURA	2279767	184.010	Kilometro	10/mar/17	01/dic/18	102-2016-MTC/20	1.000	Supervisión					2,802,383	2,802,383			
					2283597 MEJORAMIENTO DE LA CARRETERA DV. HUMAJALSO - DESAGUADERO Y TACNA - TARATA - CAPAZO - MAZOCRUZ POR NIVELES DE SERVICIO													34,584,562	34,584,562			
					CARRTERA Dv. HUMAJALSO DESAGUADERO Y TACNA - TARATA - CAPAZO - MAZOCRUZ													34,584,562	34,584,562			
0294	1560				0189531 MEJORAMIENTO DV HUMAJALSO - DESAGUADERO Y TACNA-TARATA-CAPAZO-MAZOCRUZ REGION TACNA	2283597	137.250	Kilometro	10/jun/17	02/dic/18	002-2016-MTC/20	117.250	Kilometro					32,066,500	32,066,500			
0295	2372				0189532 SUPERVISION DEL MEJORAMIENTO DV HUMAJALSO - DESAGUADERO Y TACNA-TARATA-CAPAZO-MAZOCRUZ REGION TACNA	2283597	137.250	Kilometro	10/jun/17	03/mar/19		1.000	Supervisión					2,518,062	2,518,062			
					2284485 MEJORAMIENTO DE LA CARRETERA EMP. PE-3S (DV. ABANCAY) - CHUQUIBAMBILLA - DV. CHALHUAHUACHO - SANTO TOMÁS - VELILLE - YAURI - HÉCTOR TEJADA - EMP. PE-3S (AYAVIRI) POR NIVELES DE SERVICIO													52,250,744	52,250,744			
					Emp. PE-3S (Dv. Abancay) - Chuquibambilla - Dv. Chalhuhhuacho - Santo Tomás - Velille - Yauri - Hector Tejada - Emp. PE-3S (Ayaviri)...													52,250,744	52,250,744			
0299	2051				0165569 MEJORAMIENTO DE LA CARRETERA EMP. PE-3S (DV. ABANCAY) - CHUQUIBAMBILLA - DV. CHALHUAHUACHO - SANTO TOMAS - VELILLE - YAURI - HECTOR TEJADA - EMP. PE-3S (AYAVIRI)	326161	328.500	Kilometro	10/jun/17	26/may/19	008-2016-MTC/20	175.681	Kilometro					48,578,847	48,578,847			
0300	2373				0189522 SUPERVISION DEL MEJORAMIENTO EMP. PE-3S (DV. ABANCAY) - CHUQUIBAMBILLA - DV. CHALHUAHUACHO - SANTO TOMAS - VELILLE - YAURI - HECTOR TEJADA - EMP. PE-3S (AYAVIRI) REGION APURIMAC	326161	328.500	Kilometro	10/jun/17	25/may/19		1.000	Supervisión					3,671,897	3,671,897			
					2285730 MEJORAMIENTO DE LA CARRETERA EMP. PE - 3S (MOLLEPUQUIO) - CHINCHAYPUJIO - COTABAMBAS - TAMBOBAMBA - CHALHUAHUACHO POR NIVELES DE SERVICIO													51,981,265	51,981,265			
					CARRETERA EMP. PE-3S (Dv. CHINCHAYPUJIO) - COTABAMBAS - TAMBOBAMBA - CHALHUAHUACHO													51,981,265	51,981,265			
0301	1594				0189533 MEJORAMIENTO DEL EMP. PE-3S (MOLLEPUQUIO) - CHINCHAYPUJIO-COTABAMBAS-TAMBOBAMBA-CHALHUAHUACHO REGION APURIMAC	327818	202.150	Kilometro	10/mar/17	01/sep/18	022-2016-MTC/20	100.150	Kilometro					48,740,716	48,740,716			
0302	2374				0189534 SUPERVISION DEL MEJORAMIENTO DEL EMP. PE-3S (MOLLEPUQUIO) - CHINCHAYPUJIO-COTABAMBAS-TAMBOBAMBA-CHALHUAHUACHO REGION APURIMAC	327818	202.150	Kilometro	10/jun/17	03/mar/19		1.000	Supervisión					3,240,549	3,240,549			
					2287191 MEJORAMIENTO DE LA CARRETERA EMP. PE-3N (LAGUNA SAUSACOCHA) - PUENTE PALLAR - CHAGUAL - TAYABAMBA - PUENTE HUACRACHUCO Y LOS RAMALES PUENTE PALLAR - CALEMAR Y TAYABAMBA - QUICHES - EMP. PE-12A (DV. SIHUAS) POR NIVELES DE SERVICIO													62,305,921	62,305,921			
					Emp. PE 3N (Laguna Sausacocho) - Puente Pallar - Chagual - Tayabamba - Puente Huacrachuco y Los Ramales Puente Pallar - Calear y Tayabamba - Quiches - Emp. PE-12A (Dv. Sihuas)													62,305,921	62,305,921			
0303	1643				0189528 MEJORAMIENTO DEL EMP. PE 3N (LAGUNA SAUSACOCHA) - PUENTE PALLAR - CHAGUAL - TAYABAMBA - PUENTE HUACRACHUCO Y LOS RAMALES PUENTE PALLAR CALEMAR Y TAYABAMBA QUICHES - EMP. PE-12A (DV. SIHUAS) REGION LA LIBERTAD	2287191	361.500	Kilometro	10/mar/17	26/dic/18	164-2015-MTC/20	135.000	Kilometro					58,229,833	58,229,833			
0304	2375				0189530 SUPERVISION DEL MEJORAMIENTO DEL EMP. PE 3N (LAGUNA SAUSACOCHA) - PUENTE PALLAR - CHAGUAL - TAYABAMBA - PUENTE HUACRACHUCO Y LOS RAMALES PUENTE PALLAR CALEMAR Y TAYABAMBA QUICHES - EMP. PE-12A (DV. SIHUAS) REGION LA LIBERTAD	2287191	361.500	Kilometro	10/jun/17	10/jul/19		1.000	Supervisión					4,076,088	4,076,088			
					2289685 MEJORAMIENTO DE LA CARRETERA EMP. PE-3S (HUAYLLAPAMPA) - LA QUINUA - SAN FRANCISCO - PUERTO ENE - TZOMAVENI - CUBANTÍA Y RAMAL PUENTE ALTO ANAPATI - BOCA SONORO - PUNTA CARRETERA POR NIVELES DE SERVICIO													37,695,391	37,695,391			
					Emp. PE-3S (Huayllapampa) - La Quinoa - San Francisco - Puerto Ene - Tzomaveni - Cubantía y Ramal Puente Alto Anapati-Boca Sonoro-Punta De Carretera..													37,695,391	37,695,391			
0305	1658				0152390 MEJORAMIENTO DE LA CARRETERA EMP. PE-3S (HUAYLLAPAMPA)-LA QUINUA-SAN FRANCISCO-PUERTO ENE-TZOMAVENI-CUBANTIA Y RAMAL PUENTE ALTO ANAPATI-BOCA SONORO PUNTA DE CARRETERA	331273	140.000	Kilometro	10/jun/17	02/dic/18	024-2016-MTC/20	140.000	Kilometro					35,229,337	35,229,337			
0306	2410				0189527 SUPERVISION DEL MEJORAMIENTO EMP. PE-3S (HUAYLLAPAMPA)-LA QUINUA-SAN FRANCISCO-PUERTO ENE-TZOMAVENI-CUBANTIA Y RAMAL PUENTE ALTO ANAPATI-BOCA SONORO PUNTA DE CARRETERA REGION AYACUCHO	331273	140.000	Kilometro	10/jun/17	03/mar/19		1.000	Supervisión					2,466,054	2,466,054			
					2302584 MEJORAMIENTO DE LA CARRETERA EMP. PE-1N - PAMPLONA - SAN JOSÉ - CAJATAMBO - EMP. PE - 18 , POR NIVELES DE SERVICIO													30,687,520	30,687,520			
					EMP. PE-1N - PAMPLONA - SAN JOSE - CAJATAMBO - EMP. PE-18.													30,687,520	30,687,520			

Anexo 4.4: Programación y Ejecución de Metas Físicas - UNIDAD GERENCIAL DE CONSERVACIÓN - Enero 2017

2210 GESTIÓN INFRAESTRUCTURA - FÍSICO				Meta Global					Meta Global Financiera	Meta		Avance de la Meta Física	Avance Total			Presupuesto S/.				
SECFUN	PFIS	PROG	ACTIV	Tipo Adm./Tip. Interv. Grupo/ Tip. Interv./Infraestructura/Convenio/Actividad	SNIP	Metas Físicas	U. Med.	Inicio Ejecucion	Fin Ejecucion	N° Contrato	POI 2017	U. Med.	Ene	Logrado 2017 Ene - Ene	A Ene 2017	% A Ene 2017	PIA	PIM	Devengado Ene Ene	
0309	1661			0136328 MEJORAMIENTO DE LA CARRETERA EMP. PE-1N-PAMPLONA-SAN JOSE-CAJATAMBO-EMP-PE-18 POR NIVELES DE SERVICIO	341735	183.000	Kilometro	10/jun/17	28/nov/18	120-2016-MTC/20		Kilometro					28,679,925	28,679,925		
0310	1906			0189524 SUPERVISION DEL MEJORAMIENTO EMP. PE 1N - PAMPLONA - SAN JOSE - CAJATAMBO - EMP. PE - 18 REGION LIMA	341735	183.000	Kilometro	10/jun/17	06/mar/19		1.000	Supervisión					2,007,595	2,007,595		
				2308856 MEJORAMIENTO DE LA CARRETERA JULIACA - PUTINA - ORIENTAL - SANDIA - SAN IGNACIO - PUNTA DE CARRETERA Y DV. PUTINA - MOHO - CONIMA - MILILAYA - FRONTERA CON BOLIVIA Y DV. MILILAYA - TILALI - FRONTERA CON BOLIVIA, POR NIVELES DE SERVICIO														30,890,847	30,890,847	
				JULIACA-PUTINA-ORIENTAL-SANDIA-SAN IGNACIO-PUNTA DE CARRETERA Y DV. PUTINA-MOHO-CONIMA-MILILAYA-FRONTERA CON BOLIVIA Y DV. MILILAYA-TILALI-FRONTERA CON BOLIVIA													30,890,847	30,890,847		
0318	1655			0152395 MEJORAMIENTO DE LA CARRETERA JULIACA-PUTINA-ORIENTAL-SANDIA-SAN IGNACIO-PUNTA DE CARRETERA Y DV. PUTINA-MOHO-CONIMA-MILILAYA-FRONTERA CON BOLIVIA Y DV. MILILAYA-TILALI-FRONTERA CON BOLIVIA	335745	114.250	Kilometro	10/jun/17	28/mar/19	066-2016-MTC/20	114.246	Kilometro					29,456,618	29,456,618		
0319	1656			0189521 SUPERVISION DEL MEJORAMIENTO JULIACA-PUTINA-ORIENTAL-SANDIA-SAN IGNACIO-PUNTA DE CARRETERA Y DV. PUTINA-MOHO-CONIMA-MILILAYA-FRONTERA CON BOLIVIA Y DV. MILILAYA-TILALI-FRONTERA CON BOLIVIA REGION PUNO	335745	114.250	Kilometro	10/jun/17	10/jul/19		1.000	Supervisión					1,434,229	1,434,229		
				2309493 MEJORAMIENTO DE LA CARRETERA CASMA - HUARAZ - HUARI - HUACAYBAMBA - JIRCAN - TINGO MARÍA - MONZON - EMP. PE-18A (TINGO MARÍA) POR NIVELES DE SERVICIO													29,151,135	29,151,135		
				CASMA-HUARAZ-HUARI-HUACAYBAMBA-JIRCAN-TINGO MARIA-MONZON-EMP.PE-18A (TINGO MARIA).													29,151,135	29,151,135		
0320	1652			0152381 MEJORAMIENTO DE LA CARRETERA CASMA-HUARAZ - HUARI - HUACAYBAMBA - JIRCAN - TINGO MARIA - MONZON - EMP. PE-18A (TINGO MARIA)	347874	269.870	Kilometro	10/jun/17	25/abr/19	002-2017-MTC/20		Kilometro					27,244,051	27,244,051		
0321	1861			0189529 SUPERVISION DEL MEJORAMIENTO CASMA-HUARAZ-HUARI-HUACAYBAMBA-JIRCAN-TINGO MARIA-MONZON-EMP.PE-18A (TINGO MARIA) REGION ANCASH	347874	269.870	Kilometro	10/jun/17	26/jun/19		1.000	Supervisión					1,907,084	1,907,084		
				2333078 EMP.PE-1N (DV. TAMBOGRANDE)-TAMBOGRANDE- CHULUCANAS-PACAIPAMPA-EMP. PE-3N (CURILCAS) EMP.PE-1NJ (EL CINCUENTA)- EMP.PE 1NR (CHULUCANAS) Y EMP. PE-02A (DV. PTE. CARRASQUILLO)-PTE. CARRASQUILLO-EMP.PE-1NR																
				Emp PE-1NL (Dv. Tambogrande) - Tambogrande - Chulucanas - Pacaipampa - Emp. PE-3N (Curilcas) - Emp PE-1NJ (El Cincuenta) - Emp PE-1NR (Chulucanas) y Emp PE-02A (Dv. Pte Carrasquillo) - Pte. Carrasquillo - Emp PE-1NR																
0648	1609			0160553 MEJORAMIENTO DE LA CARRETERA EMP PE-1N L (DV TAMBOGRANDE)-TAMBOGRANDE-CHULUCANAS-PACAIPAMPA-EMP PE-3N(CURILCAS),EMP PE-1N J(EL CINCUENTA)-EMP PE-1NR(CHULUCANAS) Y EMP PE-02 A(DV. PTE. CARRASQUILLO)-PTE. CARRASQUILLO-EMP PE-1N R, REGION PIURA	372371	190.000	Kilometro	04/oct/15	20/ene/17	087-2015-MTC/20		Estudio	0.050	0.050	1.000	100.000				
				2338980 EMP. PE-3S (CONCEPCIÓN) - COMAS - EMP. PE-5S (SATIPO) / EMP. PE-5S (PTO. OCOPA) - ATALAYA / EMP. PE-5S (DV. BAJO KIMIRIKI) - BUENOS AIRES - PTO. PRADO - MAZAROBENI - CAMAJENI - POYENI														1,393,063	1,393,063	
				Mejoramiento de la Carretera Emp PE-3S (Concepción) - Comas - Emp PE-5S (Satipo) - Emp PE-5S (Pto. Ocopa) - Atalaya - Dv. Bajo Kimiriki - Buenos Aires - Pto. Prado - Mazarobeni - Camajeni - Poyeni														1,393,063	1,393,063	
0032	1608			0160759 MEJORAMIENTO DE LA CARRETERA EMP. PE-3S (CONCEPCION) - COMAS - EMP. PE-5S (SATIPO)/EMP. PE-5S (PTO. OCOPA) - ATALAYA/EMP. PE-5S (DV. BAJO KIMIRIKI)-BUENOS AIRES-PTO. PRADO - MAZAROBENI - CAMAJENI - POYENI, REGION JUNIN	377854	493.000	Kilometro	15/nov/15	25/feb/17	115-2015-MTC/20		Estudio			0.920	92.000	1,393,063	1,393,063		
				PIP_1373 MEJORAMIENTO DE LA CARRETERA EMP. PE-3S (OV. AEROPUERTO JAUJA) - EMP. PE-22 B (TARMA)/ EMP. PE-3S (OV. AEROPUERTO JAUJA) - EMP. PE-24A (LA CONCEPCIÓN) - EMP. PE-3SC/EMP. PE-22 B (SAN RAMÓN) - MONOBAMBA - EMP. PE-3S (ATAURA)														567,552	567,552	
				EMP. PE-3S (OV. AEROPUERTO JAUJA) -EMP. PE-22 B (TARMA)/ EMP. PE-3S (OV. AEROPUERTO JAUJA) - EMP. PE-24A (LA CONCEPCIÓN) - EMP. PE-3SC/EMP. PE-22 B (SAN RAMÓN) - MONOBAMBA - EMP. PE-3S (ATAURA)														567,552	567,552	
0049	2006			0192855 MEJORAMIENTO DE LA CARRETERA EMP. PE-22B (SAN RAMÓN) - VITOC - UCHUBAMBA - JULCAN - EMP. PE-3S (ATAURA) / EMP. PE-3S (OV. AEROPUERTO JAUJA) - JAUJA - LOMOLARGO - HUARICOLCA - EMP. PE-22B (TARMA)/ EMP. PE-3S (PTE STUART) - JAUJA - EMP. PE-24A (CONCEPCIÓN) - EMP. PE-3SC (HUANCAYO)		236.000	Kilometro	01/dic/17	30/jun/18		0.125	Estudio					567,552	567,552		
				PIP_1418 Mejoramiento de la Carretera Urcos - Pucara / Yauri - Emp. PE34F / Yauri - San Genaro - El descanso / El Descanso - Sicuani / Hector Tejada - Negro Mayo / Emp. PE-3S (Pucará) - Pte. Pucará - Tirapata - Asillo - Emp. PE-34B (Villa Chuctani)																
				Carretera Urcos - Pucara / Yauri - Emp. PE34F / Yauri - San Genaro - El descanso / El Descanso - Sicuani / Hector Tejada - Negro Mayo / Emp. PE-3S (Pucará) - Pte. Pucará - Tirapata - Asillo - Emp. PE-34B (Villa Chuctani)																
2792				Estudio de Perfil Mejoramiento de la Carretera Urcos - Pucara / Yauri - Emp. PE34F / Yauri - San Genaro - El descanso / El Descanso - Sicuani / Hector Tejada - Negro Mayo / Emp. PE-3S (Pucará) - Pte. Pucará - Tirapata - Asillo - Emp. PE-34B (Villa Chuctani)		353.350	Kilometro	01/dic/17	30/jun/18		0.500	Estudio								
				PIP_1419 MEJORAMIENTO CARRETERA DV. IMATA-NEGRO MAYO / EMP. PE-34A (DV. VIZCACHANE)-VIZCACHANE-PULPERA-NEGRO MAYO-DV. TINTAYA (PE-3SK)-QUELLO-EMP. PE-3SG (YAUURI) / EMP. PE-34A (DV. CHIGUATA)-PTE. CHIGUATA I -CHIGUATA-ACHOCOLLA-ABRA TAMBO DE AJÍ-ABRA TOROYA-TOROYA-LLAPAPATA-EMP.																
				DV. IMATA-NEGRO MAYO / EMP. PE-34A (DV. VIZCACHANE)-VIZCACHANE-PULPERA-NEGRO MAYO-DV. TINTAYA (PE-3SK)-QUELLO-EMP. PE-3SG (YAUURI) / EMP. PE-34A (DV. CHIGUATA)-PTE. CHIGUATA I -CHIGUATA-ACHOCOLLA-ABRA TAMBO DE AJÍ-ABRA TOROYA-TOROYA-LLAPAPATA-EMP. PE-34A (SANTA LUCÍA)																
2793				Estudio de Perfil Carretera Dv. Imata-Negro Mayo / Emp. PE-34A (Dv. Vizcachane)-Vizcachane-Pulpera-Negro Mayo-Dv. Tintaya (PE-3S K)-Quello-Emp. PE-3S G (Yauri) / Emp. PE-34A (Dv. Chiguata)-Pte. Chiguata I -Chiguata-Achocolla-Abra Tambo de Ají-Abra Toroya-Toroya-Llapapata-Emp. PE-34A (Santa Lucía)		463.700	Kilometro	10/ene/18	04/feb/19		0.500	Estudio								
				PIP_1420 Mejoramiento de la Carretera Dv. Cerro Pasco - Tingo Maria y Emp. 5N (Puente Pumahuasi) - San Rafael Pozuzo Region Huanuco																
				Carretera Dv. Cerro Pasco - Tingo Maria y Emp. 5N (Puente Pumahuasi) - San Rafael Pozuzo Region Huanuco																

Anexo 4.4: Programación y Ejecución de Metas Físicas - UNIDAD GERENCIAL DE CONSERVACIÓN - Enero 2017

2210 GESTIÓN INFRAESTRUCTURA - FÍSICO										Meta Global				Meta Global Financiera	Meta		Avance de la Meta Física	Avance Total			Presupuesto S/.		
SECFUN	PFIS	PROG	INSTR	ACTIV	Tip. Adm./Tip. Interv. Grupo/ Tip. Interv./Infraestructura/Convenio/Actividad	SNIP	Metas Físicas	U. Med.	Inicio Ejecucion	Fin Ejecucion	N° Contrato	POI 2017	U. Med.	Ene	Logrado 2017 Ene - Ene	A Ene 2017	% A Ene 2017	PIA	PIM	Devengado Ene Ene			
	2794				Estudio de Perfil Mejoramiento de la Carretera Dv. Cerro Pasco - Tingo Maria y Emp. 5N (Puente Pumahuasi) - San Rafael Pozuzo Region Huanuco		380.100	Kilometro	01/dic/17	30/jun/18		0.500	Estudio										
					PIP_1421 Mejoramiento de la Carretera Puente San Francisco, Kimbiri, Churumpiari, Abra Cielo Punco, Boca Santa Ana, Kepashiato, Kumpirushiato (Dv. Bajo Urubamba), Kiteni, Chahuare (Dv. Quellouno) – Dv. Echarate - Quillabamba																		
					Carretera Puente San Francisco, Kimbiri, Churumpiari, Abra Cielo Punco, Boca Santa Ana, Kepashiato, Kumpirushiato (Dv. Bajo Urubamba), Kiteni, Chahuare (Dv. Quellouno) – Dv. Echarate - Quillabamba																		
	2795				Estudio de Perfil Mejoramiento de la Carretera Puente San Francisco, Kimbiri, Churumpiari, Abra Cielo Punco, Boca Santa Ana, Kepashiato, Kumpirushiato (Dv. Bajo Urubamba), Kiteni, Chahuare (Dv. Quellouno) – Dv. Echarate - Quillabamba		301.500	Kilometro	01/dic/17	30/jun/18		0.500	Estudio										
					PIP_356 MEJORAMIENTO DE CARRETERAS PRO REGIÓN AMAZONAS													618,516	618,516				
					PRO REGIÓN AMAZONAS													618,516	618,516				
0028	1875				0140895 MEJORAMIENTO DE CARRETERAS - PRO REGION - AMAZONAS		851.000	Kilometro	01/dic/16	31/dic/18			Estudio					618,516	618,516				
					PIP_356 MEJORAMIENTO DE CARRETERAS PRO REGIÓN PUNO																		
					PRO REGIÓN PUNO																		
0656	1745				0118923 MEJORAMIENTO DE CARRETERAS - PRO REGION - PUNO		1,264.000	Kilometro	19/feb/15	18/abr/17	017-2015-MTC/20	0.300	Estudio			0.540	54.000						
					PIP_371 Emp. PE-1 S (I.V. Mala) - Calango - La Capilla - San Juan de Viscas - San Lorenzo de Quinti - San Juan de Tantarache - Carhuapampa - Chiclapata - Chayanca - Yuracmayo - Emp. PE-22 (Río Blanco)													434,907	434,907				
					Emp. PE-1 S (I.V. Mala) - Calango - La Capilla - San Juan de Viscas - San Lorenzo de Quinti - San Juan de Tantarache - Carhuapampa - Chiclapata - Chayanca - Yuracmayo - Emp. PE-22 (Río Blanco)													434,907	434,907				
0029	1806				0152388 MEJORAMIENTO DE LA CARRETERA EMP. PE-1 S (I.V. MALA) - CALANGO - LA CAPILLA - SAN JUAN DE VISCAS - SAN LORENZO DE QUINTI - SAN JUAN DE TANTARACHE - CARHUAPAMPA - CHICLLAPATA - CHAYANCA - YURACMAYO - EMP. PE-22 (RIO BLANCO)													434,907	434,907				
0603	1806				0152388 MEJORAMIENTO DE LA CARRETERA EMP. PE-1 S (I.V. MALA) - CALANGO - LA CAPILLA - SAN JUAN DE VISCAS - SAN LORENZO DE QUINTI - SAN JUAN DE TANTARACHE - CARHUAPAMPA - CHICLLAPATA - CHAYANCA - YURACMAYO - EMP. PE-22 (RIO BLANCO)		183.000	Kilometro	01/jun/17	30/oct/18		0.500	Estudio										
					PIP_373 MEJORAMIENTO DE LA CARRETERA CAJAMARCA - CELENDIN - BALSAS - CHACHAPOYAS Y DV. CHACHAPOYAS - PEDRO RUIZ													729,597	729,597				
					CAJAMARCA - CELENDIN - BALSAS - CHACHAPOYAS Y DV. CHACHAPOYAS - PEDRO RUIZ													729,597	729,597				
0035	2242				0165559 Mejoramiento de la carretera Cajamarca - Celendin - Balsas - Chachapoyas Y Dv. Chachapoyas - Pedro Ruiz		407.100	Kilometro	01/dic/17	30/jun/18		0.500	Estudio					729,597	729,597				
					PIP_406 Mejoramiento de la carretera Emp. PE-3S (Abra Toccto) - Querobamba - Puquio													688,804	688,804				
					Emp. PE-3S (Abra Toccto) - Querobamba - Puquio													688,804	688,804				
0036	2246				0165566 MEJORAMIENTO DE LA CARRETERA EMP. PE 3S (ABRA TOCTO) - QUEROBAMBA - PUQUIO		223.200	Kilometro	01/dic/17	30/jun/18		0.500	Estudio					688,804	688,804				
					PIP_407 MEJORAMIENTO DE LA CARRETERA YAUCA (EMP. PE-1S) - SAN JUAN - CORA CORA (EMP. PE-32) / CHALA (EMP. PE-1S) - CORA CORA - PUQUIO (EMP. PE-30A) / ULLACCASA (EMP. PE-32) - QUICATA - PAUSA (EMP. PE - 1SL) REGION AYACUCHO													679,836	679,836				
					YAUCA (EMP. PE-1S) - SAN JUAN - CORA CORA (EMP. PE-32) / CHALA (EMP. PE-1S) - CORA CORA - PUQUIO (EMP. PE-30A) / ULLACCASA (EMP. PE-32) - QUICATA - PAUSA (EMP. PE - 1SL)													679,836	679,836				
0038	2248				0165574 MEJORAMIENTO DE LA CARRETERA PUQUIO - CORA CORA - EMP. PE 1S (CHALA)/CORA CORA - YAUCA - EMP PE 1S/ EMP PE 32 (ULLACCASA) - PAUSA													679,836	679,836				
0635	2248				0165574 MEJORAMIENTO DE LA CARRETERA PUQUIO - CORA CORA - EMP. PE 1S (CHALA)/CORA CORA - YAUCA - EMP PE 1S/ EMP PE 32 (ULLACCASA) - PAUSA		500.000	Kilometro	01/jun/17	30/jun/18		0.500	Estudio										
					PIP_408 Mejoramiento de la carretera Ayacucho - Tambillo - Ocros - Emp. Pe-32A a (Chalco) y Pampa Cangallo - Carapo - Huancasancos - Llauta - Palpa														590,400	590,400			
					Ayacucho - Tambillo - Ocros - Emp. Pe-32A a (Chalco) y Pampa Cangallo - Carapo - Huancasancos - Llauta - Palpa													590,400	590,400				
0034	2250				0165558 MEJORAMIENTO DE LA CARRETERA AYACUCHO ? TAMBILLO ? OCROS -EMP. PE-32 A (CHALCO) Y PAMPA CANGALLO ? CARAPO -HUANCASANCOS-LLAUTA-PALPA		204.600	Kilometro	01/dic/17	30/jun/18		0.500	Estudio					590,400	590,400				
					PIP_409 Mejoramiento de la carretera Emp. Pe-5N (El Reposo) - Durán - Pte. Wawiko - Pte Nieva - Saramiriza y Pte. Wawiko - Urakusa - Santa Maria de Nieva - Saramiriza y Juan Velasco Alvarado - Achoaga - Emp. PE - 5NC (Nuevo Seasme)													453,600	453,600				
					Emp. PE-5N (El Reposo) - Puente Nieva - Saramiriza/ Pte. Wawiko - Urakusa - Santa María De Nieva - Saramiriza / Juan Velasco Alvarado - Emp. PE-5NC (Nuevo Seasme)													453,600	453,600				
0037	2253				0165570 MEJORAMIENTO DE LA CARRETERA EMP. PE-5N (EL REPOSO)-DURAN-PUENTE WAWICO-PUENTE NIEVA-SARAMIRIZAY PUENTE WAWICO-URAKUSA-SANTA MARIA DE NIEVA-SARAMIRIZA Y JUAN VELASCO ALVARADO-ACHOAGA- EMPALME PE-5NC (NUEVO SEASMI)		462.000	Kilometro	01/dic/17	30/jun/18		0.500	Estudio					453,600	453,600				
					PIP_424 Mejoramiento de la Carretera Chamaya (Dv. Olmos) - Jaen - San Ignacio - Puente Integración (Frontera con Ecuador) / Sondor - Tabaconas														618,350	618,350			
					Tr. Chamaya (Dv. Olmos) - Jaen - San Ignacio - Puente Integración (Frontera con Ecuador) / Sondor - Tabaconas - Dv. San Jose del Alto - Tamborapa (Emp. PE-5N) Canchaque - Huancabamba													618,350	618,350				

Anexo 4.4: Programación y Ejecución de Metas Físicas - UNIDAD GERENCIAL DE CONSERVACIÓN - Enero 2017

2210 GESTIÓN INFRAESTRUCTURA - FÍSICO										Meta Global				Meta Global Financiera	Meta		Avance de la Meta Física	Avance Total			Presupuesto S/.				
SECFUN	PFIS	PRO	REG	PROG	ACT	Subproy	Proy	Actividad	SNIP	Metas Físicas	U. Med.	Inicio Ejecucion	Fin Ejecucion	N° Contrato	POI 2017	U. Med.	Ene	Logrado 2017 Ene - Ene	A Ene 2017	% A Ene 2017	PIA	PIM	Devengado Ene Ene		
0041	2388							0179535 MEJORAMIENTO DE LA CARRETERA CHAMAYA (DV. OLMOS) - JAEN - SAN IGNACIO PUENTE INTEGRACION (FRONTERA CON ECUADOR) / SONDOR - TABACONAS - DV. SAN JOSE DEL ALTO - TAMBORAPA (EMP. PE-5N) / CANCHAQUE - HUANCABAMBA POR NIVELES DE SERVICIO REGION CAJAMARCA		369.000	Kilometro	01/jun/17	30/ene/18		0.400	Estudio						618,350	618,350		
								PIP_429 Mejoramiento de la carretera Emp. PE-5N (Corral Quemado) - Cumba - Dv. Yamon - Lonya Grande - Campo Redondo - Ocalli - Providencia - Cohechan - Lonya Chico - Emp. Am - 108 (Dv. Luya) y Chachapoyas - Rodriguez de Mendoza - Selva Alegre - Soritor - Emp. PE-5N (L														2,014,164	2,014,164		
								Emp. PE-5N (Corral Quemado) - Cumba - Dv. Yamon - Lonya Grande - Campo Redondo - Ocalli - Providencia - Cohechan - Lonya Chico - Emp. Am - 108 (Dv. Luya) y Chachapoyas - Rodriguez de Mendoza - Selva Alegre - Soritor - Emp. PE-5N (La Calzada)														2,014,164	2,014,164		
0043	2397							0181736 MEJORAMIENTO DE LA CARRETERA EMP. PE-5N (CORRAL QUEMADO) - CUMBA - DV. YAMON - LONYA GRANDE - CAMPO REDONDO - OCALLI - PROVIDENCIA - COHECHAN - LONYA CHICO - EMP. AM - 108 (DV. LUYA) Y CHACHAPOYAS - RODRIGUEZ DE MENDOZA - SELVA ALEGRE - SORITOR - EMP.		512.800	Kilometro	01/jun/17	30/jun/18		0.400	Estudio							2,014,164	2,014,164	
								PIP_434 MEJORAMIENTO DE LA CARRETERA EMP. PE-28 A (PAMPANO) - TICRAPO - CASTROVIRREYNA - SANTA INES - PLAZAPATA - HUANCVELICA - EMP. PE-35 (IZCUCACHA) / EMP. PE-28 A (RUMICHACA) - EMP. PE-28 D (SANTA INES) / EMP. PE-26 (TOYOC) - HUACHOS - PA														1,510,291	1,510,291		
								Emp. PE-28A (Pampano) - Ticrapo - Castrovirreyna - Santa Inés - Plazapata - Huancavelica - Emp. PE-35 (Izcuchaca) / Emp. PE-28A (Rumichaca) - Emp. PE-28D (Santa Inés) / Emp. PE-26 (Toyoc) - HUachos - Pauranga - Mollepampa - Cocas - Emp. PE-28D (Castrovirreyna).														1,510,291	1,510,291		
0048	2254							0192854 MEJORAMIENTO DE LA CARRETERA EMP. PE-35 (IZCUCACHA)-HUANCVELICA-PLAZAPATA-CASTROVIRREYNA-TICRAPO-PAMPANO Y SANTA INES-PILPICHACA Y RUMICHACA / DV CASTROVIREYNA - COCAS - HUACHOS - DV ARMAS REGION HUANCVELICA														1,510,291	1,510,291		
0609	2254							0192854 MEJORAMIENTO DE LA CARRETERA EMP. PE-35 (IZCUCACHA)-HUANCVELICA-PLAZAPATA-CASTROVIRREYNA-TICRAPO-PAMPANO Y SANTA INES-PILPICHACA Y RUMICHACA / DV CASTROVIREYNA - COCAS - HUACHOS - DV ARMAS REGION HUANCVELICA		430.000	Kilometro	01/dic/17	30/ene/18		0.400	Estudio									
								PIP_435 MEJORAMIENTO DE LA CARRETERA EMP. PE-1N (DV. PTE. MACARÁ) - DV. TAMBO GRANDE - SAJINO - PTE. MACARÁ (FRONTERA CON ECUADOR) / EMP. PE-1NL (DV. SURPAMPA) - LA TINA - EMP. PE-1N L (DV. PTE. MACARÁ) / EMP. PE-1NL (SAJINO) - PAIMAS - AYABACA - EMP. PE-3N (SOCCHABAMBA)																	
								Emp. PE-1N (Dv. Pte. Macará) - Dv. Tambo Grande - Sajino - Pte. Macará (Frontera con Ecuador) / Emp. PE-1NL (Dv. Surpampa) - La Tina - Emp. PE-1N L (Dv. Pte. Macará) / Emp. PE-1NL (Sajino) - Paimas - Ayabaca - Emp. PE-3N (Socchabamba)																	
2440								0192852 MEJORAMIENTO DE LA CARRETERA EMP. PE-1N (SAJINO) - TAMBOGRANDE - PTE MACARA / SAJINO - AYABACA - EMP PE 3N(SOCCHABAMBA) REGION PIURA		269.000	Kilometro	01/jun/17	30/jun/18		0.500	Estudio									
								PIP_436 MEJORAMIENTO DE LA CARRETERA CHICAMA - CASCAS - CONTUMAZA - CHILETE																	
								CHICAMA - CASCAS - CONTUMAZA - CHILETE																	
0602	2445							0209834 MEJORAMIENTO DE LA CARRETERA CHICAMA - CASCAS - CONTUMAZA - CHILETE POR NIVELES DE SERVICIO REGION CAJAMARCA		145.600	Kilometro	01/jun/17	30/oct/18		0.300	Estudio									
								PIP_438 MEJORAMIENTO DE LA CARRETERA HUANCAYO - IMPERIAL - IZCUCACHA - AYACUCHO E IMPERIAL - PAMPAS - MAYOCC														318,500	318,500		
								HUANCAYO - IMPERIAL - IZCUCACHA - AYACUCHO E IMPERIAL - PAMPAS - MAYOCC														318,500	318,500		
0051	2449							0192858 MEJORAMIENTO DE LA CARRETERA IMPERIAL - PAMPAS - CHURCAMPANA - MAYOCC REGION JUNIN		440.000	Kilometro	01/dic/17	30/jun/18		0.500	Estudio						318,500	318,500		
								PIP_439 MEJORAMIENTO DE LA CARRETERA SANTA - YURACMARCA - SIHUAS - HUACRACHUCO - SAN PEDRO DE CHONTA - UCHIZA - EMP. PE-5N Y PUENTE HUAROCHIRI - HUALLANCA - MOLINOPAMPA														598,500	598,500		
								Santa - Yuracmara - Sihuas - Huacrachuco - San Pedro De Chonta - Uchiza - Emp. PE-5N y Puente Huarochiri - Huallanca - Molinopampa														598,500	598,500		
0053	2454							0192863 MEJORAMIENTO DE LA CARRETERA SANTA - YURACMARCA - SIHUAS - HUACRACHUCO - SAN PEDRO DE CHONTA - UCHIZA - EMP. PE-5N REGION ANCASH		307.000	Kilometro	01/dic/17	30/jun/18		0.500	Estudio						598,500	598,500		
								PIP_440 MEJORAMIENTO DE LA CARRETERA ROSARIO - SIVIA - CANAYRE Y SAN FRANCISCO - SANTA ROSA - SAN MIGUEL - TAMBO														567,000	567,000		
								ROSARIO - SIVIA - CANAYRE Y SAN FRANCISCO - SANTA ROSA - SAN MIGUEL - TAMBO														567,000	567,000		
0052	2461							0192861 MEJORAMIENTO DE LA CARRETERA ROSARIO - SIVIA - CANAYRE - PUERTO ENE Y SAN FRANCISCO - SANTA ROSA - SAN MIGUEL - TAMBO REGION AYACUCHO		194.400	Kilometro	01/dic/17	30/jun/18		0.500	Estudio						567,000	567,000		
								PIP_441 MEJORAMIENTO DE LA CARRETERA PUENTE CHUQUICARA - TAUCA - PALLASCA - SANTIAGO DE CHUCO - SHOREY / TAUCA - PORONGO - DV. SIHUAS																	
								Pte. Chuquicara - Tauca - Cabana - Pallasca - Stgo. De Chuco - Shorey / Tauca - Corongo - Dv. Sihuas / Santa - Chuquicara - Pte. Huarochiri																	
2468								0192862 MEJORAMIENTO DE LA CARRETERA SANTA - CHUQUICARA - TAUCA - PALLASCA - SANTIAGO DV CHUCO - SHOREY / TAUCA - BAMBAS - DV SIHUAS REGION ANCASH		440.000	Kilometro	01/dic/17	30/jun/18		0.800	Estudio									
								PIP_442 MEJORAMIENTO DE LA CARRETERA HUANCVELICA - LIRCAY - EMP. PE-35 (HUALLAPAMPA) Y EMP. PE-35 (LA MEJORADA) - ACOBAMBA - EMP. PE-35 (PTE. ALCOMACHAY)														831,362	831,362		
								HUANCVELICA - LIRCAY - EMP. PE-35 (HUALLAPAMPA) Y EMP. PE-35 (LA MEJORADA) - ACOBAMBA - EMP. PE-35 (PTE. ALCOMACHAY)														831,362	831,362		
0050	2472							0192857 MEJORAMIENTO DE LA CARRETERA HUANCVELICA - LIRCAY - EMP. PE-35 (HUALLAPAMPA) Y EMP. PE-35 (LA MEJORADA) - ACOBAMBA - EMP. PE 35 (PUENTE ALCOMACHAY) REGION HUANCVELICA		432.000	Kilometro	01/dic/17	30/jun/18		0.500	Estudio						831,362	831,362		
								PIP_451 MEJORAMIENTO DE LA CARRETERA MOLINOPAMPA - PTE HUAROCHIRI - PASACANCHA - ANDAYMAYO - POMABAMBA - PISCOBAMBA - SAN LUIS - EMP. PE-14B (HUARI)														935,421	935,421		

Anexo 4.4: Programación y Ejecución de Metas Físicas - UNIDAD GERENCIAL DE CONSERVACIÓN - Enero 2017

2210 GESTIÓN INFRAESTRUCTURA - FÍSICO										Meta Global				Meta Global Financiera	Meta		Avance de la Meta Física	Avance Total			Presupuesto S/.		
SECFUN	PFIS	PROG	INSTR	ACTIV	Tipo Adm./Tip. Interv. Grupo/ Tip. Interv./Infraestructura/Convenio/Actividad	SNIP	Metas Físicas	U. Med.	Inicio Ejecucion	Fin Ejecucion	N° Contrato	POI 2017	U. Med.	Ene	Logrado 2017 Ene - Ene	A Ene 2017	% A Ene 2017	PIA	PIM	Devengado Ene Ene			
					Molinopampa - Pte. Huarochiri - Pasacancha - Andaymayo - Pomabamba - Piscobamba - San Luis - Emp. PE-14B (Huari)													935,421	935,421				
0047	3014				0187275 MEJORAMIENTO DE LA CARRETERA MOLINOPAMPA - PTE. HUAROCHIRI - PASACANCHA - ANDAMAYO - POMABAMBA - PISCOBAMBA - SAN LUIS EMP PE 14B REGION ANCASH		353.000	Kilometro	01/jun/17	30/mar/18		0.500	Estudio					935,421	935,421				
					MANTENIMIENTO VIAL													1,016,982,981	1,016,982,981	62,299,725			
					Mantenimiento Rutinario Carreteras Pavimentadas													12,876,861	12,876,861				
					GI_121 MANTENIMIENTO RUTINARIO PAVIMENTADO													12,876,861	12,876,861				
					Av. Nestor Gambeta Región Callao.													819,857	819,857				
0414	2404				0182054 MANTENIMIENTO RUTINARIO AV. NESTOR GAMBETA REGION CALLAO		27.920	Kilometro	04/mar/16	31/dic/17		27.920	Kilometro					819,857	819,857				
					Casma - Huaraz													865,764	865,764				
0398	0178				0053682 MANTENIMIENTO RUTINARIO ASFALTADO - CASMA - HUARAZ		146.000	Kilometro	01/ene/16	31/dic/17		145.960	Kilometro					865,764	865,764				
					Emp. 1N (Pativilca) - Conococha - Huaraz - Caraz - Molinopampa y Emp. 3N - Chiquian - Aquia - Emp. 3N													2,000,000	2,000,000				
0419	3051				0195850 MANTENIMIENTO RUTINARIO RED VIAL NACIONAL PAVIMENTADA CARRETERA CONOCOCHA - HUARAZ - CARAZ - MOLINOPAMPA - Y EMP. PE-3N REGION ANCASH		333.018	Kilometro	02/ene/16	31/dic/17		333.000	Kilometro					2,000,000	2,000,000				
					EMP. PE-22B (PTE. RAITHER) - PTE. PAUCARTAMBO-VILLA RICA - PTO BERMUDEZ - VON HUMBOLT Y PTE. PAUCARTAMBO - OXAPAMPA													500,000	500,000				
0417	1873				0193859 MANTENIMIENTO RUTINARIO CARRETERA PTE. RAITHER - PAUCARTAMBO - VILLA RICA - PUERTO BERMUDEZ / PTO. PAUCARTAMBO - OXAPAMPA REGION JUNIN		190.000	Kilometro	01/jun/16	31/dic/17		190.000	Kilometro	189.500	189.500	189.500	99.737	500,000	500,000				
					Huanuco - La Unión - Huallanca - Desvio Antamina													326,013	326,013				
0405	2183				0161539 MANTENIMIENTO RUTINARIO CARRETERA HUANOUCO - LA UNION - HUALLANCA - DV. ANTAMINA REGION HUANOUCO			Kilometro	02/ene/16	31/dic/17			Kilometro					326,013	326,013				
					MATARANI - PUNTA DE BOMBÓN - ILO													481,725	481,725				
0409	1716				0165435 MANTENIMIENTO RUTINARIO CARRETERA PUNTA DE BOMBON - ILO Y EMP PE-1S ? VENTILLATA ? DV BUENOS AIRES ? EMP PE-1S D REGION AREQUIPA		145.000	Kilometro	01/ene/14	31/dic/17		108.110	Kilometro	108.110	108.110	108.110	74.559	481,725	481,725				
					PUNO - DESAGUADERO, LA RAYA - CALAPUJA E ILAVE - CHECCA REGION PUNO													520,615	520,615				
0415	2504				0183066 MANTENIMIENTO RUTINARIO CARRETERA PUNO - DESAGUADERO, LA RAYA - CALAPUJA E ILAVE - CHECCA REGION PUNO		291.650	Kilometro	02/feb/16	31/dic/17		291.650	Kilometro					520,615	520,615				
					Punta Pejerrey San Clemente Ayacucho																		
0597	1111				0208490 MANTENIMIENTO RUTINARIO RED VIAL NACIONAL PAVIMENTADA de CARRETERA PTA. PEJERREY - SAN CLEMENTE - PTE. CHOCLOCOCHA - AYACUCHO REGION ICA		169.000	Kilometro	01/ene/12	31/dic/16			Kilometro	365.010	365.010	365.010	215.982						
					RIO SECO - EL AHORCADO - SAYAN													435,850	435,850				
0403	2167				0159702 MANTENIMIENTO RUTINARIO CARRETERA RIO SECO - EL AHORCADO - SAYAN, REGION LIMA		43.000	Kilometro	02/ene/16	31/dic/17		24.600	Kilometro					435,850	435,850				
					TACNA - ILO													539,236	539,236				
0402	1824				0135167 MANTENIMIENTO RUTINARIO CARRETERA TACNA - ILO		138.570	Kilometro	02/ene/16	31/dic/17		138.570	Kilometro					539,236	539,236				
					TACNA - PALCA													356,467	356,467				
0401	1826				0135166 MANTENIMIENTO RUTINARIO CARRETERA TACNA - PALCA		55.400	Kilometro	02/ene/16	31/dic/17		43.600	Kilometro					356,467	356,467				
					TR DV. QUILCA - MATARANI (KM 00+000 A 89+147.62)																		
0594	1098				0195294 MANTENIMIENTO RUTINARIO RED VIAL NACIONAL PAVIMENTADA - CARRETERA DV. QUILCA - MATARANI (KM 00+000 - KM 89+147.62) REGION AREQUIPA		89.147	Kilometro	01/jul/16	31/dic/17			Kilometro										
					Tr. Cajabamba - Huamachuco - Ruta PE-3N - Dv. Callacayun - Dv. Otuzco													376,437	376,437				
0406	2283				0163275 MANTENIMIENTO RUTINARIO CARRETERA CAJABAMBA - HUAMACHUCO, RUTA PE-3N Y DV. CALLACUYAN - DV. OTUZCO, RUTA PE-10A REGION CAJAMARCA		122.240	Kilometro	02/feb/16	31/dic/17		111.800	Kilometro					376,437	376,437				
					Tr. Dv La Tina - La Tina - Surpampa - Chirinos - Cachaquito													287,031	287,031				
0407	2325				0165424 MANTENIMIENTO RUTINARIO CARRETERA DV LA TINA - LA TINA - SURPAMPA - CHIRINOS - CACHAQUITO REGION PIURA		14.340	Kilometro	01/ene/16	31/dic/17		14.340	Kilometro					287,031	287,031				

Anexo 4.4: Programación y Ejecución de Metas Físicas - UNIDAD GERENCIAL DE CONSERVACIÓN - Enero 2017

2210 GESTIÓN INFRAESTRUCTURA - FÍSICO										Meta Global				Meta Global Financiera	Meta		Avance de la Meta Física	Avance Total			Presupuesto S/.		
SECFUN	PFIS	PROG	ACT	PROY	Tipo Adm./Tip. Interv. Grupo/ Tip. Interv./Infraestructura/Convenio/Actividad	SNIP	Metas Físicas	U. Med.	Inicio Ejecucion	Fin Ejecucion	N° Contrato	POI 2017	U. Med.	Ene	Logrado 2017 Ene - Ene	A Ene 2017	% A Ene 2017	PIA	PIM	Devengado Ene Ene			
					TR. DV. SAJINOS - PAIMAS													439,229	439,229				
0416	3049				0187481 MANTENIMIENTO RUTINARIO CARRETERA DV. SAJINOS - PAIMAS REGION PIURA		27.500	Kilometro	01/ene/16	31/dic/17		27.500	Kilometro					439,229	439,229				
					Tr. Dv. Yanacocha - Hualgayoc													404,450	404,450				
0400	0944				0082097 MANTENIMIENTO RUTINARIO CARRETERA DV. YANACOCOA - HUALGAYOC		51.000	Kilometro	01/oct/12	31/dic/17		50.980	Kilometro					404,450	404,450				
					TR. EMP 3S COMAS. SATIPO-MAZAMARI-PUERTO OCOPIA-ATALAYA Y MAZAMARI-SAN MARTIN DE PANGOA-PUNTA DE CARRETERA																		
0588	2052				0195849 MANTENIMIENTO RUTINARIO RED VIAL NACIONAL PAVIMENTADA CARRETERA EMP. PE-3S COMAS - SATIPO - MAZAMARI / PUERTO OCOPIA - ATALAYA / SATIPO - MAZAMARI - PUERTO OCOPIA / MAZAMARI - SAN MARTIN DE PANGOA - PUNTA DE CARRETERA REGION JUNIN		472.800	Kilometro	01/jun/16	31/dic/17		472.800	Kilometro	431.370	431.370	431.370	91.237						
					TR. EMP PE 18A (DV. TINGO MARIA) - AUCAYACU - NUEVO PROGRESO - TOCACHE - JUANJUI - PICOTA - TARAPOTO																		
0645	2799				0212607 MANTENIMIENTO RUTINARIO CARRETERA PAVIMENTADA: DV. TINGO MARIA - AUCAYACU, NUEVO PROGRESO - TOCACHE - JUANJUI - PICOTA - TARAPOTO, RUTA NACIONAL PE-5N REGION HUANUCO		458.000	Kilometro	01/oct/16	31/dic/17			Kilometro										
					Tr. Emp. 3S (Izcuchaca) - Huancavelica - Plazapata - Castrovirreyna - Ticrapo - Pampano y Santa Ines-Pilpichaca - Rumichaca													1,000,000	1,000,000				
0418	3050				0194695 MANTENIMIENTO RUTINARIO CARRETERA EMP. PE-3S IZCUCACHACA - HUANCVELICA - PLAZAPATA - CASTRO VIRREYNA - TICRAPO - PAMPANO Y SANTA INES - PILPICHACA - RUMICHACA REGION HUANCVELICA		286.920	Kilometro	01/jun/16	31/dic/17		286.920	Kilometro					1,000,000	1,000,000				
					TR. EMP. PE-1N L (DV. TAMBOGRANDE) - TAMBOGRANDE - PLATILLOS - PACCHA - CHULUCANAS - MORROPÓN - PTE GALILEA													316,923	316,923				
0412	2506				0179950 MANTENIMIENTO RUTINARIO TAMBOGRANDE - CHULUCANAS - MORROPON - PACAIPAMPA - CURILCAS / EL CINCUENTA - CHULUCANAS / DV. PUENTE CARRASQUILLO - MORROPON REGION PIURA		79.000	Kilometro	02/feb/16	31/dic/17		79.000	Kilometro					316,923	316,923				
					Tr. Emp. PE-3S (Puno) - Vilque - Mañazo - Emp. PE-34A (Huataquita)													370,797	370,797				
0404	2170				0160582 MANTENIMIENTO RUTINARIO CARRETERA PUNO - VILQUE - MAÑAZO - HUATAQUITA REGION PUNO		56.110	Kilometro	02/feb/16	31/dic/17		56.110	Kilometro					370,797	370,797				
					Tr. Guadalupe- Ica- Palpa- Atico																		
0589	0261				0208766 MANTENIMIENTO RUTINARIO RED VIAL NACIONAL PAVIMENTADA CARRETERA GUADALUPE - ICA - PALPA - ATICO REGION ICA		408.000	Kilometro	01/oct/16	31/dic/17		379.780	Kilometro	400.000	400.000	400.000	98.039						
					Tr. Huancayo - Jauja - Tarma														448,550	448,550			
0408	2169				0165429 MANTENIMIENTO RUTINARIO CARRETERA HUANCAYO Y EMP PE 3S JAUJA TARMA REGION JUNIN		96.500	Kilometro	02/mar/16	31/dic/17		96.350	Kilometro					448,550	448,550				
					Tr. Huaura - Sayan														363,190	363,190			
0413	2403				0181495 Mantenimiento Rutinario Huaura - Sayan Region Lima		44.880	Kilometro	02/ene/16	31/dic/17		44.880	Kilometro					363,190	363,190				
					TR. IMATA - OSCOLLO - NEGROMAYO																		
0595	2798				0209710 MANTENIMIENTO RUTINARIO RED VIAL NACIONAL PAVIMENTADA CARRETERA IMATA - OSCOLLO - NEGROMAYO REGION AREQUIPA		67.725	Kilometro	01/oct/16	31/dic/17			Kilometro										
					Tr. JULIACA - LAMPA														442,874	442,874			
0411	2377				0172019 MANTENIMIENTO RUTINARIO CARRETERA JULIACA - LAMPA REGION PUNO		31.900	Kilometro	01/ene/16	31/dic/17		31.900	Kilometro					442,874	442,874				
					Tr. PIMENTEL - EMP PE-1N/ CHICLAYO - CHONGOYAPE - PTE CUMBIL - EMP PE-3N (COCHABAMBA) - CHOTA Y PTE CUMBIL - SANTA CRUZ - EMP 3N														1,166,711	1,166,711			
0410	2354				0167962 MANTENIMIENTO RUTINARIO CARRETERA PIMENTEL - EMP PE-1N/ CHICLAYO - CHONGOYAPE - PTE CUMBIL - EMP PE-3N (COCHABAMBA) - CHOTA Y PTE CUMBIL - SANTA CRUZ - EMP 3N		319.090	Kilometro	02/ene/16	31/dic/17		319.090	Kilometro					1,166,711	1,166,711				
					TR. PISCO PLAYA (DV. PISCO) - DV. PARACAS																		
0596	2322				0165434 MANTENIMIENTO RUTINARIO CARRETERA PISCO PLAYA - PARACAS REGION ICA		12.205	Kilometro	02/ene/16	31/dic/17		11.950	Kilometro										
					TR. SELVA ALEGRE-EMPALME RUTA N° PE-5N (LA CALZADA)																		
	2507				0091072 Mantenimiento Rutinario - Emp. Pe-5n (la Calzada)- Soritor- Selva Alegre		40.000	Kilometro	01/may/16	31/dic/17		27.390	Kilometro										
					Tr. SULLANA - EL ALAMOR														415,142	415,142			
0399	0859				0053692 MANTENIMIENTO RUTINARIO ASFALTADO - SULLANA - EL ALAMOR		68.000	Kilometro	02/ene/16	31/dic/17		66.210	Kilometro					415,142	415,142				
					VIA DE EVITAMIENTO DE CHICLAYO RUTA NACIONAL PE-1N KM 778+500 HASTA KM 797+500																		

Anexo 4.4: Programación y Ejecución de Metas Físicas - UNIDAD GERENCIAL DE CONSERVACIÓN - Enero 2017

2210 GESTIÓN INFRAESTRUCTURA - FÍSICO										Meta Global				Meta Global Financiera	Meta		Avance de la Meta Física	Avance Total			Presupuesto S/.		
SECFUN	PFIS	PROG	ACT	PROY	Tip. Adm./Tip. Interv. Grupo/ Tip. Interv./Infraestructura/Convenio/Actividad	SNIP	Metas Físicas	U. Med.	Inicio Ejecucion	Fin Ejecucion	N° Contrato	POI 2017	U. Med.	Ene	Logrado 2017 Ene - Ene	A Ene 2017	% A Ene 2017	PIA	PIM	Devengado Ene Ene			
0612	2809				0212284 MANTENIMIENTO RUTINARIO RED VIAL NACIONAL PAVIMENTADA DE LA VIA DE EVITAMIENTO DE CHICLAYO RUTA NACIONAL PE-1N KM 778+500 HASTA KM 797+500 REGION LAMBAYEQUE		20.000	Kilometro	01/feb/17	31/dic/17			Kilometro										
					Mantenimiento Rutinario Carreteras NO Pavimentadas													25,965,018	25,965,018				
					GI_122 MANTENIMIENTO RUTINARIO NO PAVIMENTADO													25,965,018	25,965,018				
					ACOS - HUAYLLAY Y RAMALES VARIANTE PASAMAYO - HUARAL..													1,166,767	1,166,767				
0421	1333				0054684 MANTENIMIENTO RUTINARIO CARRETERA ACOS - HUAYLLAY Y RAMALES VARIANTE PASAMAYO - HUARAL		80.970	Kilometro	01/ene/16	31/dic/17		80.970	Kilometro					1,166,767	1,166,767				
					Carretera Puente Corpac - Monzon - Carpa.													1,550,917	1,550,917				
0428	1740				0143803 MANTENIMIENTO RUTINARIO CARRETERA PUENTE CORPAC - MONZON - CARPA		133.600	Kilometro	01/ene/16	31/dic/17		133.600	Kilometro					1,550,917	1,550,917				
					CARRETERA SAN JUAN SAN JUNE - OMATE - PUQUINA REGION TACNA													1,571,081	1,571,081				
0439	3158				0189907 MANTENIMIENTO RUTINARIO CARRETERA SAN JUAN SAN JUNE - OMATE - PUQUINA REGION TACNA		118.000	Kilometro	01/ene/16	31/dic/17		118.000	Kilometro					1,571,081	1,571,081				
					Cascas - Contumazá													843,916	843,916				
0420	1126				0054680 MANTENIMIENTO RUTINARIO CARRETERA CASCAS - CONTUMAZA - CHILETE		78.000	Kilometro	02/ene/12	31/dic/17		38.040	Kilometro					843,916	843,916				
					Churin - Oyon - Yanahuanca - Ambo													1,567,342	1,567,342				
0426	1720				0124171 MANTENIMIENTO RUTINARIO CARRETERA CHURIN - OYON - YANAHUANCA - AMBO		180.260	Kilometro	15/oct/13	31/dic/17		180.260	Kilometro					1,567,342	1,567,342				
					DV BAJO KIMIKI-BOCA HUATZIRIQUI-CAPACHARI-BAJO MARITARINI-IMPITATO CASCADA-AOTI-NAPATI-CHONTAKIARI-PALOMAR-BUENOS AIRES-EMP PE 55 (DV.PUERTO OCOPA)																		
0590	2645				0207603 MANTENIMIENTO RUTINARIO RED VIAL NAC. NO PAVIMENTADA CARRETERA: DV BAJO KIMIKI-BOCA HUATZIRIQUI-CAPACHARI-BAJO MARITARINI-IMPITATO CASCADA-AOTI-NAPATI-CHONTAKIARI-PALOMAR-BUENOS AIRES-EMP PE 55 (DV.PUERTO OCOPA) RUTA PE-SS B (VARIANTE) REGION JUNIN		80.760	Kilometro	01/oct/16	31/dic/17			Kilometro										
					EMP PE - 3N(LA CIMA) - AZULMITA - ATOCSAYO - CONOCANCHA - DV CORPACANCHA - CHUPAS - CUEVA - CORICOCHA - EMP. PE-22 (CHINCHAN)																		
0592	2646				0207602 MANTENIMIENTO RUTINARIO RED VIAL NACIONAL NO PAVIMENTADA-CARRETERA EMP PE - 3N(LA CIMA) - AZULMITA - ATOCSAYO - CONOCANCHA - DV CORPACANCHA - CHUPAS - CUEVA - CORICOCHA - EMP. PE-22 (CHINCHAN), RUTA -3N G REGION JUNIN		113.500	Kilometro	01/oct/16	31/dic/17			Kilometro										
					Emp PE 1N- Pativilca- Cajatambo- Oyon													1,408,892	1,408,892				
0427	1812				0132472 MANTENIMIENTO RUTINARIO CARRETERA PATIVILCA - CAJATAMBO - OYON		213.000	Kilometro	02/ene/14	31/dic/17			Kilometro					1,408,892	1,408,892				
					Emp. LO-103 (Iquitos) – Bellavista – Mazan – Cruce del Río Napo – San Antonio del Estrecho – Río Putumayo																		
	3010				0191189 MANTENIMIENTO RUTINARIO CARRETERA EMP LO 103 (IQUITOS) - BELLAVISTA - MAZAN REGION SAN MARTIN		161.000	Kilometro	01/jun/16	31/dic/17		42.000	Kilometro										
					Emp. PE-12A - Pasacancha - Andamayo - Paloseco - Pomabamba - Piscobamba - Llumpa - Llacma - San Luis - Huamparan - Emp. PE-14B (Huari)													1,775,917	1,775,917				
0438	3009				0188243 MANTENIMIENTO RUTINARIO CARRETERA EMP PE - 12 - PASACANCHA - ANDAYMAYO - PALOSECO - POMABAMBA - PISCOBAMBA - LLUMPA - LLACMA - SAN LUIS - HUAMPARAN EMP PE-14B REGION ANCASH		250.000	Kilometro	01/jun/16	31/dic/17		250.000	Kilometro					1,775,917	1,775,917				
					Emp. PE-3S - Cotabambas - Chalhahuacho.													1,028,276	1,028,276				
0423	1356				0054686 MANTENIMIENTO RUTINARIO CARRETERA EMP. PE 3S - COTABAMBAS - CHALHUAHUACHO			Kilometro	01/ene/16	31/dic/17			Kilometro					1,028,276	1,028,276				
					Emp. PE-5N (Corral Quemado) - Cumba - Dv. Yamon - Lonya Grande - Campo Redondo - Ocalli - Providencia - Cohechan - Lonya Chico- Emp. Am - 108 (Dv. Luya)													1,741,393	1,741,393				
0436	2405				0181735 MANTENIMIENTO RUTINARIO EMP. PE-5N (CORRAL QUEMADO) - CUMBA - DV. YAMON - LONYA GRANDE - CAMPO REDONDO - OCALLI - PROVIDENCIA - COHECHAN - LONYA CHICO- EMP. AM - 108 (DV. LUYA) REGION AMAZONAS		319.000	Kilometro	01/ene/16	31/dic/17		319.000	Kilometro	319.000	319.000	319.000	100.000	1,741,393	1,741,393				
					Mala Calango La Capilla Buena Vista San Juan Tantarache													1,522,705	1,522,705				
0432	1361				0165431 MANTENIMIENTO RUTINARIO CARRETERA MALA CALANGO LA CAPILLA BUENA VISTA SAN JUAN TANTARACHE REGION LIMA		146.200	Kilometro	02/mar/16	31/dic/17		112.000	Kilometro					1,522,705	1,522,705				
					PUERTO OCOPA - SANTA CRUZ - C. N. POYENI													1,551,915	1,551,915				

Anexo 4.4: Programación y Ejecución de Metas Físicas - UNIDAD GERENCIAL DE CONSERVACIÓN - Enero 2017

2210 GESTIÓN INFRAESTRUCTURA - FÍSICO										Meta Global			Meta Global Financiera	Meta		Avance de la Meta Física			Avance Total			Presupuesto S/.		
SECFUN	PFIS	PRO	PRO	PRO	PRO	Tipo Adm./Tip. Interv. Grupo/ Tip. Interv./Infraestructura/Convenio/Actividad	SNIP	Metas Físicas	U. Med.	Inicio Ejecucion	Fin Ejecucion	N° Contrato	POI 2017	U. Med.	Ene	Logrado 2017 Ene - Ene	A Ene 2017	% A Ene 2017	PIA	PIM	Devengado Ene Ene			
0424	1339					0073752 MANTENIMIENTO RUTINARIO CARRETERA PUERTO OCOPA - SANTA CRUZ - C. N. POYENI		110.000	Kilometro	01/oct/12	31/dic/17		110.000	Kilometro					1,551,915	1,551,915				
						Santa María - Santa Teresa - Central Hidroeléctrica..													887,147	887,147				
0422	1134					0054685 MANTENIMIENTO RUTINARIO CARRETERA SANTA MARIA - SANTA TERESA - CENTRAL HIDROELECTRICA		50.000	Kilometro	02/ene/16	31/dic/17		33.200	Kilometro					887,147	887,147				
						TR. BATANES - MORROPÓN - PUENTE GALILEA - CHALACO - PACAIPAMPA - CURILCAS													1,440,915	1,440,915				
0437	2245					0187482 MANTENIMIENTO RUTINARIO CARRETERA BATANES - MORROPON - PUENTE GALLEGA - PACAIPAMPA EMP PE-3N CURILCAS REGION PIURA		115.730	Kilometro	02/feb/16	31/dic/17		111.400	Kilometro					1,440,915	1,440,915				
						Tr. Chiguata - Santa Lucia													1,151,035	1,151,035				
0431	1036					0161850 MANTENIMIENTO RUTINARIO CARRETERA CHIGUATA - SANTA LUCIA REGION AREQUIPA		204.000	Kilometro	02/ene/16	30/dic/17		193.900	Kilometro	193.900	193.900	193.900	95.049	1,151,035	1,151,035				
						Tr. Dv. Limbani - Abra - Aricoma - Curupata - Limbani - Phara													1,149,681	1,149,681				
0435	1872					0179836 MANTENIMIENTO RUTINARIO CARRETERA DV. LIMBANI - ABRA ARICOMA - CURUPATA - LIMBANI - PHARA REGION PUNO		51.300	Kilometro	01/mar/16	31/dic/17		51.300	Kilometro					1,149,681	1,149,681				
						TR. DV. PTO INCA - PTO INCA (PE-5NH) Y SAN JUAN DEL CODO -SANTA ROSA DE YANAYACU (PE-5NA)																		
	2330					0191551 MANTENIMIENTO RUTINARIO CARRETERA DV. PTO INCA - PTO INCA (PE-5NH) Y SAM JUAN DEL CODO -SANTA ROSA DE YANAYACU (PE-5NA) REGION HUANUCO		40.000	Kilometro	02/jun/16	31/dic/17		40.000	Kilometro										
						TR. EMP PE-32A (CAYARA) - ACCOMARCA													1,145,966	1,145,966				
0434	2505					0170793 MANTENIMIENTO RUTINARIO CARRETERA EMP PE-32 A (CAYARA) - ACCOMARCA REGION AYACUCHO		30.000	Kilometro	02/ene/16	31/dic/17		30.000	Kilometro					1,145,966	1,145,966				
						TR. EMP. PE-22B (SAN RAMON), VITOC - CONAC - LIBERTAD TINCO - MONOBAMBA - UCHUBAMBA - CURIMARCA - ABRA CURIMARCA - QUERO - MOLINOS -JULCAN - MASMA -EMP. PE -3S (ATAURA)																		
0591	2039					0207386 MANTENIMIENTO RUTINARIO RED VIAL NACIONAL NO PAVIMENTADA - CARRETERA EMP. PE-22B (SAN RAMON), VITOC - CONAC - LIBERTAD TINCO - MONOBAMBA - UCHUBAMBA - CURIMARCA - ABRA CURIMARCA - QUERO - MOLINOS -JULCAN - MASMA -EMP. PE -3S (ATAURA)		127.680	Kilometro	01/oct/16	31/dic/16			Kilometro										
						Tr. NIEPOS - BOLIVAR																		
	2355					0168911 MANTENIMIENTO RUTINARIO CARRETERA NIEPOS BOLIVAR REGION CAJAMARCA		59.860	Kilometro	01/jun/16	31/dic/17		11.327	Kilometro										
						TR. OYOTUN - BEBEDEROS - LA FLORIDA - NIEPOS													1,194,237	1,194,237				
0425	1711					0117421 MANTENIMIENTO RUTINARIO CARRETERA OYOTUN - BEBEDEROS - LA FLORIDA - NIEPOS		113.600	Kilometro	01/ene/16	31/dic/17		113.600	Kilometro					1,194,237	1,194,237				
						TR. PAIMAS - TONDOPA - ARREPIPE - AYABACA													1,045,084	1,045,084				
0433	2508					0165432 MANTENIMIENTO RUTINARIO CARRETERA PAIMAS - AYABACA - ESPINDOLA REGION PIURA		54.000	Kilometro	30/dic/15	31/dic/17		54.000	Kilometro					1,045,084	1,045,084				
						Tr. San Rafael - Alcas - Pozuzo													1,355,917	1,355,917				
0429	2185					0161540 MANTENIMIENTO RUTINARIO CARRETERA SAN RAFAEL - ALCAS - POZUZU REGION HUANUCO		132.000	Kilometro	02/ene/16	31/dic/17		132.000	Kilometro					1,355,917	1,355,917				
						Tr. Selva Alegre - Aguas Calientes - Galilea													865,915	865,915				
0430	2184					0161541 MANTENIMIENTO RUTINARIO CARRETERA SELVA ALEGRE - AGUAS CALIENTES - GALILEA REGION SAN MARTIN		12.610	Kilometro	01/jun/16	31/dic/17		12.610	Kilometro					865,915	865,915				
						Mantenimiento Periódico de Carreteras Pavimentadas													6,120,776	6,120,776				
						GI_130 MANTENIMIENTO PERIODICO													6,120,776	6,120,776				
						Kishuara - Puente Sahuinto																		
	2808					0207604 MANTENIMIENTO PERIODICO DE LA RED VIAL NACIONAL PAVIMENTADA - CARRETERA DESVIO KISHUARA - PUENTE SAHUINTO REGION AYACUCHO		76.000	Kilometro	01/dic/18	30/dic/19			Kilometro										
						Tr. Huánuco - Tingo María, sector Km. 12+800 a 25+306 y Km. 70+000 a 122+410													6,120,776	6,120,776				
0397	2402					0180867 MANTENIMIENTO PERIODICO HUANUCO - TINGO MARIA (KM 70+000 - KM 110+000) REGION HUANUCO		64.920	Kilometro	07/jun/16	28/oct/17	078-2016-MTC/20	34.920	Kilometro			12.510	19.270	6,120,776	6,120,776				

Anexo 4.4: Programación y Ejecución de Metas Físicas - UNIDAD GERENCIAL DE CONSERVACIÓN - Enero 2017

2210 GESTIÓN INFRAESTRUCTURA - FÍSICO										Meta Global				Meta Global Financiera	Meta		Avance de la Meta Física	Avance Total			Presupuesto S/.		
SECFUN	PFIS	PROG	INSTR	ACTIV	Tipo Adm./Tip. Interv. Grupo/ Tip. Interv./Infraestructura/Convenio/Actividad	SNIP	Metas Físicas	U. Med.	Inicio Ejecucion	Fin Ejecucion	N° Contrato	POI 2017	U. Med.	Ene	Logrado 2017 Ene - Ene	A Ene 2017	% A Ene 2017	PIA	PIM	Devengado Ene Ene			
					TR. LA RAYA - PUCARA																		
0556	0419				0186518 MANTENIMIENTO PERIODICO CARRETERA LA RAYA (KM 1148+000) - PUCARA (KM 1250+000) REGION PUNO		102.000	Kilometro	20/jul/16	18/sep/17	103-2016-MTC/20		Estudio										
					Por Niveles de Servicio													932,193,996	932,193,996	60,568,397			
					GI_140 CONSERVACIÓN POR NIVELES DE SERVICIOS													932,193,996	932,193,996	60,568,397			
					ANDAHUAYLAS (EMP. PE-3S) -PAMPACHIRI - NEGROMAYO (EMP. PE 30A)													14,101,740	14,101,740				
0350	1615				0111000 CONSERVACION DE CARRETERA ANDAHUAYLAS (EMPALME PE-3S)-PAMPACHIRI-NEGROMAYO (EMPALME PE-30A)		179.600	Kilometro	31/ago/16	28/dic/23	098-2016-MTC/20	179.600	Kilometro	179.600	179.600	179.600	100.000	14,101,740	14,101,740				
					Atico – Dv.Quilca -La Reparticion, Dv.Matarani-Pte.Montalvo y Dv.Ilo-Pte.Camiara																		
0622	1309				0053693 MANTENIMIENTO VIAL: ATICO - DV. QUILCA - LA REPARTICION - DV. MATARAMANI - PTE. MONTALVO - DV. ILO - PTE CAMIARA		457.820	Kilometro	03/dic/10	02/dic/15	171-2010-MTC/20		Kilometro										
					AV. NESTOR GAMBETA, REGIÓN CALLAO													30,000,000	30,000,000				
0383	2188				0182054 MANTENIMIENTO RUTINARIO AV. NESTOR GAMBETA REGION CALLAO													30,000,000	30,000,000				
0608	2188				0212189 CONSERVACION TÚNEL GAMBETTA Y TRAMO EMP. PE-1N (I.V. ZAPALLAL) - VENTANILLA - EMP. PE-20 (OV. 200 MILLAS) - AV. GAMBETTA - PUERTO CALLAO REGION CALLAO		27.000	Kilometro	01/oct/17	31/dic/17		27.000	Kilometro										
					AYACUCHO - ANDAHUAYLAS - PUENTE SAHUINTO													13,233,968	13,233,968	1,876,468			
0326	1859				0053694 MANTENIMIENTO VIAL: AYACUCHO - ANDAHUAYLAS - PUENTE SAHUINTO		421.300	Kilometro	16/dic/08	31/dic/17	004-2015-MTC/20	452.500	Kilometro	421.180	421.180	421.180	99.972	13,233,968	13,233,968	1,876,468			
					AYACUCHO - TAMBILLO - OCROS - Emp.PE-32 A (chalco) Y PAMPA CANGALLO - CARAPO - HUANCASANCOS - LLAUTA - PALPA													8,064,400	8,064,400	683,976			
0341	1365				0083924 CONSERVACION CARRETERA AYACUCHO - TAMBILLO - EMP. PE-3S (OCROS) Y EMP.PE-32 A (CHALCO) - PAMPA CANGALLO - CARAPO -HUANCA SANCOS-LLAUTA-PALPA.		341.000	Kilometro	01/ene/12	07/mar/18	015-2013-MTC/20	328.860	Kilometro	328.860	328.860	328.860	96.440	8,064,400	8,064,400	683,976			
					CAJAMARCA - CELENDIN - BALSAS - CHACHAPOYAS Y DV. CHACHAPOYAS - PEDRO RUIZ													7,039,666	7,039,666	914,403			
0338	1332				0055291 CONSERVACION CARRETERA CAJAMARCA - CELENDIN - BALSAS - CHACHAPOYAS Y DV. CHACHAPOYAS - PEDRO RUIZ		367.000	Kilometro	14/may/12	20/jun/17	033-2012-MTC/20	362.802	Kilometro	362.800	362.800	362.800	98.856	7,039,666	7,039,666	914,403			
					Cañete - Lunahuana - Dv. Yauyos - Ronchas - Chupaca - Huancayo - Dv. Pampas..													35,334,187	35,334,187	906,841			
0351	1616				0111001 CONSERVACION DE CARRETERA CAÑETE - LUNAHUANA - DV. YAUYOS - RONCHAS - CHUPACA-HUANCAYO-DV, PAMPAS		343.910	Kilometro	08/oct/15	06/oct/20	093-2015-MTC/20	349.910	Kilometro	343.910	343.910	343.910	100.000	35,334,187	35,334,187	906,841			
					CARRETERA EMP PE 18A (DV. TINGO MARIA) - AUCAYACU - NUEVO PROGRESO - TOCACHE - JUANJUI - PICOTA - TARAPOTO																		
	1867				0055854 Conservacion Carretera Emp PE 18A (Dv. Tingo Maria) - Aucayacu - Nuevo Progreso - Tocache - Juanjui - Picota - Tarapoto		458.690	Kilometro	10/feb/18	30/dic/20			Kilometro										
0623	0318				0055854 CONSERVACION CARRETERA EMP PE 18A (DV. TINGO MARIA) - AUCAYACU - NUEVO PROGRESO - TOCACHE - JUANJUI - PICOTA - TARAPOTO		458.000	Kilometro	01/abr/10	17/nov/16	073-2015-MTC/20		Kilometro										
					CARRETERA EMP. PE 04-B (HUALAPAMPA) - SONDOR - HUANCABAMBA - PACAIPAMPA - SOCCHABAMBA - PUESTO VADO GRANDE / SONDOR - TABACONAS - Emp. PE 5N (AMBATO) HUANCABAMBA - CANCHAQUE Y SOCCHABAMBA - AYABACA													17,312,067	17,312,067	1,237,996			
0339	1358				0064442 CONSERVACION CARRETERA EMP PE 04-B (HUALAPAMPA) - SONDOR - HUANCABAMBA - PACAIPAMPA - SOCCHABAMBA - PUESTO VADO GRANDE / SONDOR - TABACONAS - EMP. PE 5N (AMBATO) / HUANCABAMBA - CANCHAQUE Y SOCCHABAMBA - AYABACA		610.000	Kilometro	05/oct/12	28/mar/17	069-2012-MTC/20	208.300	Kilometro	380.550	380.550	380.550	62.385	17,312,067	17,312,067	1,237,996			
					CARRETERA EMP. PE 3S (ABRA TOCTO) - QUEROBAMBA - PUQUIO													6,697,645	6,697,645	783,654			
0337	0853				0055289 CONSERVACION CARRETERA EMP. PE 3S (ABRA TOCTO) - QUEROBAMBA - PUQUIO		372.000	Kilometro	06/oct/12	05/oct/17	070-2012-MTC/20	314.940	Kilometro	341.230	341.230	341.230	91.728	6,697,645	6,697,645	783,654			
					Carretera Emp. PE-04B - Sondor - Dv. Huancabamba - Socchabamba - Vado Grande..													26,616,633	26,616,633	792,084			
0379	2060				0132561 CONSERVACION DE LA CARRETERA EMP. PE-04B - SONDOR - SOCCHABAMBA - VADO GRANDE		362.370	Kilometro	29/dic/15	06/dic/22	161-2015-MTC/20	362.370	Kilometro	362.370	362.370	362.370	100.000	26,616,633	26,616,633	792,084			

Anexo 4.4: Programación y Ejecución de Metas Físicas - UNIDAD GERENCIAL DE CONSERVACIÓN - Enero 2017

2210 GESTIÓN INFRAESTRUCTURA - FÍSICO				Meta Global					Meta Global Financiera	Meta		Avance de la Meta Física	Avance Total			Presupuesto S/.				
SECFUN	PFIS	PROG	ACT	Tipo Adm./Tip. Interv. Grupo/ Tip. Interv./Infraestructura/Convenio/Actividad	SNIP	Metas Físicas	U. Med.	Inicio Ejecucion	Fin Ejecucion	N° Contrato	POI 2017	U. Med.	Ene	Logrado 2017 Ene - Ene	A Ene 2017	% A Ene 2017	PIA	PIM	Devengado Ene Ene	
				CARRETERA HUANCAYO - IMPERIAL - IZCUCHACA - AYACUCHO E IMPERIAL - PAMPAS - MAYOCC													27,096,789	27,096,789	983,777	
0336	1319			0055287 CONSERVACION CARRETERA HUANCAYO - IMPERIAL - IZCUCHACA - AYACUCHO E IMPERIAL - PAMPAS - MAYOCC		430.000	Kilometro	06/oct/12	05/oct/17	035-2012-MTC/20	390.020	Kilometro	350.800	350.800	350.800	81.581	27,096,789	27,096,789	983,777	
				CARRETERA SANTA - YURACMARCA - SIHUAS - HUACRACHUCO - SAN PEDRO DE CHONTA - UCHIZA - EMP. PE-5N Y PUENTE HUAROCHIRÍ - HUALLANCA - M													20,252,483	20,252,483	1,317,472	
0335	1336			0055284 CONSERVACION CARRETERA SANTA - YURACMARCA - SIHUAS - HUACRACHUCO - SAN PEDRO DE CHONTA - UCHIZA - EMP. PE-5N Y PUENTE HUAROCHIRI - HUALLANCA - MOLINOPAMPA		536.000	Kilometro	21/jun/12	20/jun/17	034-2012-MTC/20	536.000	Kilometro	499.528	499.528	499.528	93.196	20,252,483	20,252,483	1,317,472	
				Casma-Huaraz-Huari-Huacaybamba-Jircan-Tingo María-Monzon-Emp.PE-18A (Tingo María)													51,482,375	51,482,375	39,410,274	
0352	1653			0111002 Conservacion de Carretera Casma-huaraz-huari-huacaybamba-jircan-tingo Maria-monzon-Emp.PE-18A (tingo Maria)		561.492	Kilometro	10/abr/17	04/sep/22	002-2017-MTC/20	561.492	Kilometro					51,482,375	51,482,375	39,410,274	
				CHACHAPOYAS - MOLINOPAMPA - RODRIGUEZ DE MENDOZA - PUNTA DE CARRETERA													2,101,700	2,101,700	554,906	
0327	0320			0053696 MANTENIMIENTO VIAL: CHACHAPOYAS - MOLINOPAMPA - RODRIGUEZ DE MENDOZA - PUNTA DE CARRETERA		129.720	Kilometro	02/jul/10	13/jul/17	094-2010-MTC/20	132.650	Kilometro	129.720	129.720	129.720	100.000	2,101,700	2,101,700	554,906	
				CUSCO PISAC, URCOS - LA RAYA, URUBAMBA CHINCHEROS CACHIMAYO Y YAURI - SAN GENARO - SICUANI Y HUACARPAY - HUAMBUTIO - PISAC													27,138,342	27,138,342		
0328	1310			0053698 MANTENIMIENTO VIAL: CUSCO PISAC, URCOS - LA RAYA, URUBAMBA CHINCHEROS CACHIMAYO Y YAURI - SAN GENARO - SICUANI Y HUACARPAY - HUAMBUTIO - PISAC - OLLANTAYTAMBO - ALFAMAYO		515.880	Kilometro	01/jul/10	17/feb/17	027-2016-MTC/20	517.555	Kilometro	509.771	509.771	509.771	98.816	27,138,342	27,138,342		
				Cutervo - Sócata - San Andrés - Santo Tomas - Pimpingos - Cuyca - EMP PE 5N													32,398,078	32,398,078	359,666	
0376	1703			0132478 CONSERVACION DE LA CARRETERA CUTERVO - SOCOTA - SAN ANDRES - SANTO TOMAS - PIMPINGOS - CUYCA		137.793	Kilometro	28/ene/16	27/ene/24	155-2015-MTC/20	137.793	Kilometro	137.794	137.794	137.794	100.001	32,398,078	32,398,078	359,666	
				DV HUMAJALSO - DESAGUADERO Y TACNA-TARATA-CAPAZO-MAZOCRUZ													42,820,291	42,820,291	749,114	
0353	1617			0111003 CONSERVACION DE CARRETERA DV HUMAJALSO - DESAGUADERO Y TACNA-TARATA-CAPAZO-MAZOCRUZ		421.250	Kilometro	01/feb/16	18/feb/21	0002-2016-MTC/20	421.250	Kilometro	421.250	421.250	421.250	100.000	42,820,291	42,820,291	749,114	
				Dv. BAYOVAR - BAPPO - SECHURA - PIURA - Dv. BAYOVAR													11,379,128	11,379,128	463,041	
0345	1314			0091077 MANTENIMIENTO VIAL: DV. BAYOVAR BAPPO-PIURA-SECHURA -DV. BAYOVAR		253.000	Kilometro	01/mar/10	02/may/17	037-2010-MTC/20	157.500	Kilometro	157.157	157.157	157.157	62.117	11,379,128	11,379,128	463,041	
				Dv. Cerro de Pasco - Tingo María - Emp. 5N (Pte. Pumahuasi)													17,920,382	17,920,382		
0380	1778			0135454 MANTENIMIENTO VIAL: CARRETERA CENTRAL DV. CERRO PASCO - TINGO MARIA Y EMP. 5N (PUENTE PUMAHUASI)		249.000	Kilometro	20/ene/14	03/abr/17	034-2014-MTC/20	249.000	Kilometro	261.330	261.330	261.330	104.952	17,920,382	17,920,382		
				Dv. Cerro de Pasco - Tingo María - Emp. Puente Pumahuasi / San Rafael - Pozuzo													1,900,000	1,900,000		
0386	2485			0191447 CONSERVACION DE LA CARRETERA CENTRAL DV. CERRO PASCO - TINGO MARIA Y EMP. 5N (PUENTE PUMAHUASI) - SAN RAFAEL POZUZO REGION HUANUCO		380.097	Kilometro	01/feb/18	06/ene/23			Kilometro					1,900,000	1,900,000		
				Dv. LAS VEGAS - TARMA - LA MERCED - SATIPO.													7,469,996	7,469,996	720,716	
0329	1083			0053701 MANTENIMIENTO VIAL: DV. LAS VEGAS - TARMA - LA MERCED - SATIPO		230.400	Kilometro	01/abr/10	15/jun/17	124-2015-MTC/20	229.810	Kilometro	229.810	229.810	229.810	99.744	7,469,996	7,469,996	720,716	
				Dv. Quilca - Matarani - Ilo - Tacna; Pte. Camiara - Tacna - La Concordia; Tacna - Palca; Emp. PE-15 - Dv. Buenos Aires - Emp. PE-15D																
	1471			0191450 CONSERVACION DE LA CARRETERA ATICO - DV. QUILCA - DV. MATARANI - ILO / EMP. PE-15 - DV. BUENOS AIRES - EMP. PE-15D REGION AREQUIPA		258.055	Kilometro	10/feb/18	30/dic/20			Kilometro						1,819,515	1,819,515	
				Dv. San Juan de Marcona - Ático - Dv. Quilca													1,819,515	1,819,515		
0387	2004			0191452 CONSERVACION DE LA CARRETERA DV. SAN JUAN DE MARCONA - ATICO - DV. QUILCA REGION AREQUIPA		363.900	Kilometro	10/ene/18	20/dic/22			Kilometro					1,819,515	1,819,515		
				Emp PE-1S (Chincha) - Armas - Plazapata y Puente Los Maestros - Los Molinos - Huaytara													26,455,355	26,455,355	736,969	
0347	1378			0096396 CONSERVACION CARRETERA EMP PE-1S (CHINCHA) - ARMAS - PLAZAPATA Y PUENTE LOS MAESTROS - LOS MOLINOS - HUAYTARA		321.000	Kilometro	15/ene/15	14/ene/20	143-2014-MTC/20	321.000	Kilometro	309.447	309.447	309.447	96.401	26,455,355	26,455,355	736,969	
				Emp PE-3NG (la Cima) - Conocancha - Emp PE-22 (Chinchan) - Emp PE-20A (Abra La Viuda) - Marcapomacocha - Emp PE-3NG (Chupa) - Emp PE-20A - Sta. Bárbara de Carhuacayan - Conocancha																

Anexo 4.4: Programación y Ejecución de Metas Físicas - UNIDAD GERENCIAL DE CONSERVACIÓN - Enero 2017

2210 GESTIÓN INFRAESTRUCTURA - FÍSICO										Meta Global				Meta Global Financiera	Meta		Avance de la Meta Física			Avance Total			Presupuesto S/.		
SECFUN	PFIS	PROG	ACT	PROY	TIPO ADM./TIP. INTERV. GRUPO/ TIP. INTERV./INFRAESTRUCTURA/CONVENIO/ACTIVIDAD	SNIP	Metas Físicas	U. Med.	Inicio Ejecucion	Fin Ejecucion	N° Contrato	POI 2017	U. Med.	Ene	Logrado 2017 Ene - Ene	A Ene 2017	% A Ene 2017	PIA	PIM	Devengado Ene Ene					
0624	2308				0212423 CONSERVACION DE CARRETERA EMP. PE-3N (LA CIMA) - CONOCANCHA - EMP. PE-22 (CHINCHAN) REGION JUNIN		112.000	Kilometro	15/ene/18	30/dic/22			Kilometro												
					Emp PE-3S (Huayllapampa.) - La Quinua - San Francisco - Pto. Ene - Tzomaveni - Cubantia y Ramal Pte. Alto Anapati - Boca Sonoro - Punta Carretera														32,958,651	32,958,651					
0378	1659				0132480 CONSERVACION DE LA CARRETERA EMP. PE-3S (HUAYLLAPAMPA)-LA QUINUA-SAN FRANCISCO-PUERTO ENE-TZOMAVENI-CUBANTIA Y RAMAL PUENTE ALTO ANAPATI-BOCA SONORO-PUNTA DE CARRETERA		475.100	Kilometro	14/mar/16	13/mar/21	024-2016-MTC/20	475.100	Kilometro	475.100	475.100	475.100	100.000	32,958,651	32,958,651						
					EMP. 1N - CONOCOCHA - HUARAZ - CARAZ - MOLINOPAMPA Y EMP 3N - CHIQUIAN - AQUIA - EMP 3N														24,177,344	24,177,344					
0330	1868				0053702 MANTENIMIENTO VIAL: EMP. 1N - CONOCOCHA - HUARAZ - CARAZ - MOLINOPAMPA Y EMP 3N - CHIQUIAN - AQUIA - EMP 3N		332.000	Kilometro	07/feb/18	02/jul/23			Kilometro						24,177,344	24,177,344					
					Emp. 1N (Dv. Bayovar) - Bappo - Sechura - Piura; Dv. Lambayeque - Olmos; Sullana - Variante Internacional; Sullana - Macara; Sullana - Alamor														1,117,550	1,117,550					
0389	0331				0191990 CONSERVACION DE LA CARRETERA EMP. PE-1N (EL CRUCE) - BAPPO / DV. BAYOVAR - PIURA / SULLANA - EL ALAMOR REGION PIURA		448.170	Kilometro	15/ene/18	30/dic/22			Kilometro						1,117,550	1,117,550					
					Emp. 34B (Rosario) - Carlos Gutiérrez - Crucero Quiscupuncu - Baltimore - Ananea - Cojata - Vilque Chico - Emp. PE-34I (Coasia)														11,696,669	11,696,669					
0382	1647				0139718 CONSERVACION DE LA CARRETERA EMP. PE-34B (ROSARIO) - CARLOS GUTIERREZ - CRUCERO - QUISCUPUNCO - BALTIMORE - ANANEA - COJATA - VILQUE CHICO - EMP. PE-34I (COASIA)		209.220	Kilometro	13/nov/15	11/nov/23	120-2015-MTC/20	209.220	Kilometro	209.220	209.220	209.220	100.000	11,696,669	11,696,669						
					Emp. AR-105 (Acoy) - Andamayo - Viraco - Dv. Machahuay - Andagua - Ayo - Huambo-Cabanaconde - Chivay - Vizcachane - Emp. PE-34A (Dv. Vizcachane)														25,034,980	25,034,980					
0375	1650				0118973 CONSERVACION CARRETERA EMP. AR-105 (ACOY)-ANDAMAYO-VIRACO-DV. MACHAHUAY-ANDAGUA-AYO-HUAMBO-CABANACONDE-CHIVAY-VIZCACHANE-EMP. PE-34A (DV. VIZCACHANE)		389.810	Kilometro	25/ene/16	27/dic/20	163-2015-MTC/20	389.810	Kilometro	389.806	389.806	389.806	99.999	25,034,980	25,034,980						
					Emp. PE 3N (Laguna Sausacocho) - Puente Pallar - Chagual - Tayabamba - Puente Huacrachuco y Los Ramales Puente Pallar - Calemar y Tayabamba - Quiches - Emp. PE-12A (Dv. Sihuas)														44,025,449	44,025,449	746,384				
0355	1644				0111005 CONSERVACION DE CARRETERA EMP. PE 3N (LAGUNA SAUSACOCHA) - PUENTE PALLAR - CHAGUAL - TAYABAMBA - PUENTE HUACRACHUCO Y LOS RAMALES PUENTE PALLAR CALEMAR Y TAYABAMBA QUICHES - EMP. PE-12A (DV. SIHUAS)		615.440	Kilometro	20/ene/16	18/ene/21	164-2015-MTC/20	615.440	Kilometro	615.440	615.440	615.440	100.000	44,025,449	44,025,449	746,384					
					EMP. PE-18A (PUENTE RANCHO)-PANAQ-CHAGLLA-POZUZO-OXAPAMPA Y EMPALME PE-18B - RÍO CODO-CODO DEL POZUZO-EMP. PE-5N (PUERTO INCA.)														17,176,875	17,176,875	756,690				
0356	1618				0111006 CONSERVACION DE CARRETERA EMP. PE-18A (PUENTE RANCHO)-PANAQ-CHAGLLA-POZUZO-OXAPAMPA Y EMPALME PE-18B - RIO CODO-CODO DEL POZUZO-EMP. PE-5N (PUERTO INCA)		378.420	Kilometro	22/oct/15	22/oct/20	101-2015-MTC/20	378.420	Kilometro	378.420	378.420	378.420	100.000	17,176,875	17,176,875	756,690					
					EMP. PE-1N - PAMPLONA - SAN JOSE - CAJATAMBO - EMP. PE-18														18,526,890	18,526,890					
0354	1662				0111004 CONSERVACION DE CARRETERA EMP. PE 1N - PAMPLONA - SAN JOSE - CAJATAMBO - EMP. PE - 18		214.000	Kilometro	02/dic/16	01/ene/20	120-2016-MTC/20	214.000	Kilometro	206.700	206.700	206.700	96.589	18,526,890	18,526,890						
					Emp. PE-1S - Pte. Clarita - Emp. PE-24 (San Vicente de Cañete)/ Emp. PE-1SE - Emp. PE-1S F/ Emp. PE-1S - Emp. PE-1S G / Pisco Playa - Dv. Paracas / Emp. PE-1S (I.V. Pisco) - Emp PE-28A / Punta Pejerrey - Emp. PE 1S - Desvio Paracas / Guadalupe - Nasca														1,287,700	1,287,700					
0384	2003				0191445 CONSERVACION DE LA CARRETERA EMP. PE-1SE - EMP. PE-1S F/ EMP. PE-1S - EMP. PE-1S G / PISCO PLAYA - DV. PARACAS / EMP. PE-1S (I.V. PISCO) - EMP PE-28A / PUNTA PEJERREY - EMP. PE 1S - DESVIO PARACAS / GUADALUPE - NASCA REGION ICA		257.540	Kilometro	15/ene/18	30/dic/22			Kilometro						1,287,700	1,287,700					
					Emp. PE-1S (Dv. Aplao) - Corire - Aplao - Chuquibamba - Arma - Cotahuasi - Charcana - Accopampa - Dv. Sayla - Pampachacra - Ushua - Oyolo - Dv. Sequello - Marcabamba - Emp. PE-32C (Pausa) - Marán														33,857,631	33,857,631	100,058				
0374	1665				0118972 CONSERVACION CARRETERA EMP. PE-1S (DV. APLAO)-CORIRE-APLAO-CHUQUIBAMBA-ARMA-COTAHUASI-CHARCANA-ACCOPAMPA-DV.SAYLA-PAMPACHACRA-USHUA-OYOLO-DV. SEQUELLO-MARCABAMBA-EMP-PE-32C (PAUSA) -MARAN		464.460	Kilometro	10/dic/15	09/dic/20	126-2015-MTC-20	464.460	Kilometro	464.460	464.460	464.460	100.000	33,857,631	33,857,631	100,058					
					Emp. PE-22A (Pte. Reither) - Puente Paucartambo - Villa Rica - Puerto Bermudez - Von Humbolt / Puente Paucartambo - Oxapampa / Pto. Inca - Emp. PE-5N / Emp. PE-5N (Sta. Rosa de Yanayacu) - Emp. PE-5NA (San Juan de Codo)													2,042,630	2,042,630						
0390	1870				0191991 CONSERVACION DE LA CARRETERA EMP. PE-22A (PTE. REITHER) - PTE. PAUCARTAMBO - VILLARICA - PUERTO BERMUDEZ - VON HUMBOLT/PTE. PAUCARTAMBO - OXAPAMPA/PTO. INCA - EMP. PE-5N/EMP. PE-5N (STA. ROSA DE YANAYACU) - EMP. PE-5NA (SAN JUAN DE CODO) REGION PASCO		408.530	Kilometro	15/ene/18	30/dic/22			Kilometro						2,042,630	2,042,630					

Anexo 4.4: Programación y Ejecución de Metas Físicas - UNIDAD GERENCIAL DE CONSERVACIÓN - Enero 2017

2210 GESTIÓN INFRAESTRUCTURA - FÍSICO										Meta Global				Meta Global Financiera	Meta		Avance de la Meta Física			Avance Total			Presupuesto S/.		
SECFUN	PFIS	PROG	INSTR	ACTIV	Tip. Adm./Tip. Interv. Grupo/ Tip. Interv./Infraestructura/Convenio/Actividad	SNIP	Metas Físicas	U. Med.	Inicio Ejecucion	Fin Ejecucion	N° Contrato	POI 2017	U. Med.	Ene	Logrado 2017 Ene - Ene	A Ene 2017	% A Ene 2017	PIA	PIM	Devengado Ene Ene					
					Emp. PE-36 (Ilo) -Emp. PE-15 (Dv. Costanera) / Emp. PE-1 S (Tacna) - Pachia - Palca - Alto Perú - Rosaspata - Ancomarca - Frontera con Bolivia (Tripartito) / Emp. PE-40 (Rosaspata) - Pocuyo - Collpa - Frontera con Bolivia.													1,670,000	1,670,000						
0391	2002				0191993 CONSERVACION DE LA CARRETERA EMP. PE-36 (ILO) -EMP. PE-15 (DV. COSTANERA)/EMP. PE-1 S (TACNA) - PACHIA - PALCA - ALTO PERU - ROSASPATA - ANCOMARCA - FRONTERA CON BOLIVIA/EMP. PE-40 (ROSASPATA) - POCUYO - COLLPA - FRONTERA CON BOLIVA REGION TACNA		334.420	Kilometro	15/ene/18	30/dic/22			Kilometro					1,670,000	1,670,000						
					Emp. PE-3S (Dv. Abancay) - Chuquibambilla - Dv. Chalhualhuacho - Santo Tomás - Velille - Yauri - Hector Tejada - Emp. PE-3S (Ayaviri).													44,499,218	44,499,218	1,436,066					
0381	2062				0139717 CONSERVACION DE LA CARRETERA EMP. PE-3S (DV. ABANCAY) - CHUQUIBAMBILLA - DV. CHALHUALHUACHO - SANTO TOMAS - VEILLE - YAURI - HECTOR TEJADA - EMP. PE-3S (AYAVIRI)		569.350	Kilometro	08/feb/16	07/feb/21	008-2016-MTC/20	569.350	Kilometro	569.350	569.350	569.350	100.000	44,499,218	44,499,218	1,436,066					
					Emp. Pe-3s (Mollepuquio) - Chinchaypujio - Cotabambas - Tambobamba - Challhuahuacho													17,223,858	17,223,858						
0344	1619				0083935 CONSERVACION DE CARRETERA EMP. PE-3S (MOLLEPUQUIO)- CHINCHAYPUJIO-COTABAMBAS-TAMBOBAMBA-CHALHUALHUACHO		209.020	Kilometro	16/feb/16	18/feb/24	022-2016-MTC/20	209.020	Kilometro	209.020	209.020	209.020	100.000	17,223,858	17,223,858						
					Emp. PE-5N (El Reposo) - Puente Nieva-Saramirza /Puente Wawico - Urakusa - Santa María de Nieva - Saramirza / Juan Velasco Alvarado - Emp. PE-5NC (Nuevo Seasmí)													20,529,750	20,529,750	1,162,078					
0348	1380				0096397 CONSERVACION CARRETERA EMP. PE-5N (EL REPOSO) - PUENTE NIEVA-SARAMIRZA /PUENTE WAWICO - URAKUSA - SANTA MARIA DE NIEVA - SARAMIRIZA / JUAN VELASCO ALVARADO - EMP. PE-5NC (NUEVO SEASMI)		378.000	Kilometro	01/jul/13	30/jul/18	070-2013-MTC/20	379.380	Kilometro	380.020	380.020	380.020	100.534	20,529,750	20,529,750	1,162,078					
					Huancavelica - Lircay - Emp. PE-3S (Huallapampa) y Emp PE 3S (La Mejorada) - Acobamba - Emp. PE 3S (Puente Alcomachay)													12,344,185	12,344,185						
0346	1379				0096395 CONSERVACION CARRETERA HUANCANELICA - LIRCAY - EMP. PE-3S (HUALLAPAMPA) Y EMP PE 3S (LA MEJORADA) - ACOBAMBA - EMP. PE 3S (PUENTE ALCOMACHAY)		343.000	Kilometro	13/ago/13	12/ago/18	066-2013-MTC/20	343.000	Kilometro	271.015	271.015	271.015	79.013	12,344,185	12,344,185						
					HUANUCO - LA UNIÓN - HUALLANCA - DV. ANTAMINA / EMP. PE-3N (PTE. TINGO) - NUEVAS FLORES - LLATA - EMP. AN-111 (ANTAMINA)													17,144,750	17,144,750						
0331	1871				0053704 MANTENIMIENTO VIAL: HUANUCO - LA UNION - HUALLANCA - DV ANTAMINA		240.400	Kilometro	09/mar/16	08/mar/19	040-2016-MTC/20	240.400	Kilometro	240.400	240.400	240.400	100.000	17,144,750	17,144,750						
					Huaura - Sayán - Oyón - Ambo y Rio Seco - Sayán													1,600,000	1,600,000						
0392	2005				0191994 CONSERVACION DE LA CARRETERA HUAURA - SAYAN - CHURIN - AMBO / SAYAN - RIO SECO REGION LIMA		326.640	Kilometro	15/ene/18	30/dic/22			Kilometro					1,600,000	1,600,000						
					JULIACA-PUTINA-ORIENTAL-SANDIA-SAN IGNACIO-PUNTA DE CARRETERA Y DV. PUTINA-MOHO-CONIMA-MILILAYA-FRONTERA CON BOLIVIA Y DV. MILILAYA-TILALI-FRONTERA CON BOLIVIA													54,145,359	54,145,359	790,093					
0377	1774				0132479 CONSERVACION DE LA CARRETERA JULIACA-PUTINA-ORIENTAL-SANDIA-SAN IGNACIO-PUNTA DE CARRETERA Y DV. PUTINA-MOHO-CONIMA-MILILAYA-FRONTERA CON BOLIVIA Y DV.		438.140	Kilometro	16/jun/16	25/jun/21	066-2016-MTC/20	438.140	Kilometro	438.135	438.135	438.135	99.999	54,145,359	54,145,359	790,093					
					Lima-Canta-Huayllay-Dv. Cochamarca- Emp. PE 3N													10,827,733	10,827,733	68,588					
0342	1334				0083931 CONSERVACION CARRETERA LIMA - CANTA - EMP 3N		207.000	Kilometro	30/sep/14	29/sep/22	057-2014-MTC/20	205.338	Kilometro	29.126	29.126	29.126	14.071	10,827,733	10,827,733	68,588					
					PIMENTEL - EMP PE-1N/ CHICLAYO - CHONGOYAPE - PTE CUMBIL - EMP PE-3N (COCHABAMBA) - CHOTA - HUALGAYOC Y EMP 3N- SANTA CRUZ - PTE CUMBIL													1,455,000	1,455,000						
0388	1874				0191453 CONSERVACION DE LA CARRETERA PIMENTEL - CHICLAYO - CHONGOYAPE - LLAMA - COCHABAMBA / PUENTE CUMBIL - SANTA CRUZ - EMP. PE-3N REGION LAMBAYEQUE		291.000	Kilometro	15/ene/18	30/dic/22			Kilometro					1,455,000	1,455,000						
					Puente Chuquicara - Cabana - Pallasca - Santiago de Chuco - Shorey y Tauca - Bambas - Dv. Sihuas													11,869,599	11,869,599	707,667					
0349	0964				0096538 CONSERVACION CARRETERA PUENTE CHUQUICARA - CABANA - PALLASCA - SANTIAGO DE CHUCO - SHOREY Y TAUCA - BAMBAS - DV. SIHUAS		408.000	Kilometro	21/jun/13	20/jun/18	049-2013-MTC/20	397.650	Kilometro	397.650	397.650	397.650	97.463	11,869,599	11,869,599	707,667					
					PUENTE PUMAHUASI - PUENTE CHINO - AGUAYTIA - SAN ALEJANDRO - NESHUA - PUCALLPA.													26,959,385	26,959,385						
0332	0798				0053709 MANTENIMIENTO VIAL: PUMAHUASI - PUCALLPA		234.493	Kilometro	13/mar/14	30/jun/19	014-2014-MTC/20	234.493	Kilometro	235.332	235.332	235.332	100.358	26,959,385	26,959,385						
					PUNO - DESAGUADERO Y CALAPUJA - LA RAYA E ILAVE - MAZOCRUZ													22,050,000	22,050,000						
0333	0332				0053710 Mantenimiento Vial: Puno - Desaguadero Y Calapuja - La Raya E Ilave - Mazocruz		367.500	Kilometro	15/ene/18	30/dic/22			Kilometro					22,050,000	22,050,000						

Anexo 4.4: Programación y Ejecución de Metas Físicas - UNIDAD GERENCIAL DE CONSERVACIÓN - Enero 2017

2210 GESTIÓN INFRAESTRUCTURA - FÍSICO										Meta Global			Meta Global Financiera	Meta	Avance de la Meta Física	Avance Total			Presupuesto S/.		
SECFUN	PFIS	PROG	ACT	PROY	Tipo Adm./Tip. Interv. Grupo/ Tip. Interv./Infraestructura/Convenio/Actividad	SNIP	Metas Físicas	U. Med.	Inicio Ejecución	Fin Ejecución	N° Contrato	POI 2017	U. Med.	Ene	Logrado 2017 Ene - Ene	A Ene 2017	% A Ene 2017	PIA	PIM	Devengado Ene	
					PUQUIO - CORA CORA - EMP. PE 1S (CHALA)/CORA - CORA -YAUCA - EMP PE 1S/ EMP. 32 (ULLACCASA) - PAUSA													15,959,637	15,959,637		
0343	0854				0083933 CONSERVACION CARRETERA PUQUIO - CORACORA - EMP. PE 1S (CHALA); CORACORA - YAUCA - EMP PE - 1S Y EMP. PE - 32C (ULLACCASA) - PAUSA		526.000	Kilometro	01/oct/12	02/oct/17	071-2012-MTC/20	502.780	Kilometro	502.780	502.780	502.780	95.586	15,959,637	15,959,637		
					ROSARIO - SILVIA - CANAYRE Y SAN FRANCISCO - SANTA ROSA - SAN MIGUEL - TAMBO													17,935,909	17,935,909	1,288,724	
0340	1359				0071207 CONSERVACION CARRETERA ROSARIO - SIVIA - CANAYRE Y SAN FRANCISCO - SANTA ROSA - SAN MIGUEL - TAMBO		324.000	Kilometro	01/nov/12	16/ene/18	130-2012-MTC/20	301.262	Kilometro	312.262	312.262	312.262	96.377	17,935,909	17,935,909	1,288,724	
					SULLANA-DV.TALARA-MANCORA-OVALO ZARUMILLA- NUEVO PUENTE INTERNACIONAL (LA PAZ) / OVALO ZARUMILLA- LIMITE INTERNACIONAL (AGUAS VERDES)													1,418,740	1,418,740		
0385	3052				0191446 CONSERVACION DE LA CARRETERA SULLANA-DV.TALARA-MANCORA-OVALO ZARUMILLA- NUEVO PUENTE INTERNACIONAL (LA PAZ) / OVALO ZARUMILLA- LIMITE INTERNACIONAL (AGUAS VERDES)		283.750	Kilometro	15/ene/18	30/dic/22			Kilometro					1,418,740	1,418,740		
					VARIANTE INTERNACIONAL LADO PERÚ DEL EJE VIAL N° 1, Dv. PAITA - MANCORA - AGUAS VERDES Y SULLANA - MACARA													14,023,764	14,023,764	1,020,691	
0334	0483				0054054 VARIANTE INTERNACIONAL LADO PERU DEL EJE VIAL N° 1, DV. PAITA - MANCORA - AGUAS VERDES Y SULLANA - MACARA		437.600	Kilometro	16/abr/10	26/feb/17	080-2015-MTC/20	401.080	Kilometro	429.525	429.525	429.525	98.155	14,023,764	14,023,764	1,020,691	
					Emergencias													9,277,655	9,277,655		
					GI_200 OPERACIONES													9,277,655	9,277,655		
					SECTOR YANANGO																
0577	0715				0053289 ATENCION EMERGENCIA EN SECTOR YANANGO, CARRETERA LAS VEGAS - TARMA LA MERCED		5.000	Intervención	02/ene/16	31/dic/17			Intervención			59.860	1,197.200				
					UNIDAD ZONAL CUSCO													487,117	487,117		
0445	0595				0053276 ATENCION DE EMERGENCIA EN EL DEPARTAMENTO DE CUSCO		210.000	Intervención	02/ene/16	31/dic/17			Intervención			210.000	100.000	487,117	487,117		
					UNIDAD ZONAL AMAZONAS													399,667	399,667		
0440	0589				0053271 ATENCION DE EMERGENCIA EN EL DEPARTAMENTO DE AMAZONAS		12.000	Intervención	02/ene/16	31/dic/17			Intervención		45.000	375.000		399,667	399,667		
					UNIDAD ZONAL ANCASH													487,117	487,117		
0441	0590				0053272 ATENCION DE EMERGENCIA EN EL DEPARTAMENTO DE ANCASH		150.000	Intervención	02/ene/16	31/dic/17			Intervención		136.000	90.667		487,117	487,117		
					UNIDAD ZONAL APURIMAC													520,736	520,736		
0455	0591				0074511 ATENCION DE EMERGENCIA VIAL EN EL DEPARTAMENTO DE APURIMAC		10.000	Intervención	02/ene/16	31/dic/17			Intervención			1.000	10.000	520,736	520,736		
					UNIDAD ZONAL AREQUIPA													487,117	487,117		
0442	0592				0053273 ATENCION DE EMERGENCIA EN EL DEPARTAMENTO DE AREQUIPA		15.000	Intervención	02/ene/16	31/dic/17			Intervención		4.000	26.667		487,117	487,117		
					UNIDAD ZONAL AYACUCHO													538,088	538,088		
0443	0593				0053274 ATENCION DE EMERGENCIA EN EL DEPARTAMENTO DE AYACUCHO		10.000	Intervención	02/ene/16	31/dic/17			Intervención		51.000	510.000		538,088	538,088		
					UNIDAD ZONAL CAJAMARCA													487,117	487,117		
0444	0594				0053275 ATENCION DE EMERGENCIA EN EL DEPARTAMENTO DE CAJAMARCA		20.000	Intervención	02/ene/16	31/dic/17			Intervención		264.000	1,320.000		487,117	487,117		
					UNIDAD ZONAL HUANCVELICA													487,117	487,117		
0446	1150				0053277 ATENCION DE EMERGENCIA EN EL DEPARTAMENTO DE HUANCVELICA		75.000	Intervención	02/ene/16	31/dic/17			Intervención		57.000	76.000		487,117	487,117		
					UNIDAD ZONAL HUANUCO													515,117	515,117		
0447	0596				0053278 ATENCION DE EMERGENCIA EN EL DEPARTAMENTO DE HUANUCO		20.000	Intervención	02/ene/16	31/dic/17			Intervención		499.000	2,495.000		515,117	515,117		
					UNIDAD ZONAL JUNIN													1,203,801	1,203,801		
0448	0598				0053279 ATENCION DE EMERGENCIA EN EL DEPARTAMENTO DE JUNIN		30.000	Intervención	02/ene/16	31/dic/17			Intervención		214.000	713.333		1,203,801	1,203,801		

Anexo 4.4: Programación y Ejecución de Metas Físicas - UNIDAD GERENCIAL DE CONSERVACIÓN - Enero 2017

2210 GESTIÓN INFRAESTRUCTURA - FÍSICO										Meta Global Financiera	Meta	Avance de la Meta Física	Avance Total			Presupuesto S/.			
SECFUN	PFIS	U. Org.	U. Func.	Tipo Adm./Tip. Interv. Grupo/ Tip. Interv./Infraestructura/Convenio/Actividad	SNIP	Metas Físicas	U. Med.	Inicio Ejecución	Fin Ejecución	N° Contrato	POI 2017	U. Med.	Ene	Logrado 2017 Ene - Ene	A Ene 2017	% A Ene 2017	PIA	PIM	Devengado Ene Ene
				UNIDAD ZONAL LA LIBERTAD													517,436	517,436	
0449	0599			0053280 ATENCION DE EMERGENCIA EN EL DEPARTAMENTO DE LA LIBERTAD		10.000	Intervención	02/ene/16	31/dic/17			Intervención			47.000	470.000	517,436	517,436	
				UNIDAD ZONAL LIMA													539,436	539,436	
0450	0601			0053281 ATENCION DE EMERGENCIA EN EL DEPARTAMENTO DE LIMA		10.000	Intervención	02/ene/16	31/dic/17			Intervención			111.000	1,110.000	539,436	539,436	
				UNIDAD ZONAL PASCO													517,436	517,436	
0454	1151			0074510 ATENCION DE EMERGENCIA VIAL EN EL DEPARTAMENTO DE PASCO		6.000	Intervención	02/ene/16	31/dic/17			Intervención			36.000	600.000	517,436	517,436	
				UNIDAD ZONAL PIURA													517,436	517,436	
0451	0602			0053282 ATENCION DE EMERGENCIA EN EL DEPARTAMENTO DE PIURA		6.000	Intervención	02/ene/16	31/dic/17			Intervención			55.000	916.667	517,436	517,436	
				UNIDAD ZONAL PUNO													517,436	517,436	
0452	0603			0053283 ATENCION DE EMERGENCIA EN EL DEPARTAMENTO DE PUNO		60.000	Intervención	02/ene/16	31/dic/17			Intervención			14.000	23.333	517,436	517,436	
				UNIDAD ZONAL SAN MARTIN													499,755	499,755	
0453	0604			0053284 ATENCION DE EMERGENCIA EN EL DEPARTAMENTO DE SAN MARTIN		10.000	Intervención	02/ene/16	31/dic/17			Intervención			95.000	950.000	499,755	499,755	
				UNIDAD ZONAL TACNA													555,726	555,726	
0456	1153			0101808 ATENCION DE EMERGENCIAS EN EL DEPARTAMENTO DE TACNA		14.000	Intervención	02/ene/16	31/dic/17			Intervención			6.000	42.857	555,726	555,726	
				Operación Zonales													30,548,675	30,548,675	1,731,328
				GI_200 OPERACIONES													30,548,675	30,548,675	1,731,328
				UNIDAD ZONAL AMAZONAS													1,828,731	1,828,731	105,610
0357	0615			0115426 SUPERVISION DEL MANTENIMIENTO DE LA RED VIAL NACIONAL - AMAZONAS		12.000	Informe	02/ene/16	31/dic/21		1.000	Informe	1.000	1.000	1.000	8.333	1,828,731	1,828,731	105,610
				UNIDAD ZONAL ANCASH													2,076,367	2,076,367	125,860
0358	0616			0115427 SUPERVISION DEL MANTENIMIENTO DE LA RED VIAL NACIONAL - ANCASH		12.000	Informe	02/ene/16	31/dic/21		1.000	Informe	1.000	1.000	1.000	8.333	2,076,367	2,076,367	125,860
				UNIDAD ZONAL AREQUIPA													1,981,716	1,981,716	123,589
0359	0617			0115428 SUPERVISION DEL MANTENIMIENTO DE LA RED VIAL NACIONAL - AREQUIPA		12.000	Informe	02/ene/16	31/dic/21		1.000	Informe	1.000	1.000	1.000	8.333	1,981,716	1,981,716	123,589
				UNIDAD ZONAL AYACUCHO													1,797,150	1,797,150	79,549
0360	0618			0115429 SUPERVISION DEL MANTENIMIENTO DE LA RED VIAL NACIONAL - AYACUCHO		12.000	Informe	02/ene/16	31/dic/21		1.000	Informe	1.000	1.000	1.000	8.333	1,797,150	1,797,150	79,549
				UNIDAD ZONAL CAJAMARCA													1,885,822	1,885,822	123,500
0361	0619			0115430 SUPERVISION DEL MANTENIMIENTO DE LA RED VIAL NACIONAL - CAJAMARCA		12.000	Informe	02/ene/16	31/dic/21		1.000	Informe	1.000	1.000	1.000	8.333	1,885,822	1,885,822	123,500
				UNIDAD ZONAL CUSCO - APURIMAC													2,323,039	2,323,039	124,279
0362	0620			0115431 SUPERVISION DEL MANTENIMIENTO DE LA RED VIAL NACIONAL - CUSCO - APURIMAC		12.000	Informe	02/ene/16	31/dic/21		1.000	Informe	1.000	1.000	1.000	8.333	2,323,039	2,323,039	124,279
				UNIDAD ZONAL HUANCAMELICA													1,549,222	1,549,222	72,238
0363	0621			0115432 SUPERVISION DEL MANTENIMIENTO DE LA RED VIAL NACIONAL - HUANCAMELICA		12.000	Informe	02/ene/16	31/dic/21		1.000	Informe	1.000	1.000	1.000	8.333	1,549,222	1,549,222	72,238
				UNIDAD ZONAL HUANUCO - UCAYALI													2,261,450	2,261,450	157,134
0364	0622			0115433 SUPERVISION DEL MANTENIMIENTO DE LA RED VIAL NACIONAL - HUANUCO - UCAYALI		12.000	Informe	02/ene/16	31/dic/21		1.000	Informe	1.000	1.000	1.000	8.333	2,261,450	2,261,450	157,134
				UNIDAD ZONAL ICA													1,568,050	1,568,050	94,747
0365	0623			0115434 SUPERVISION DEL MANTENIMIENTO DE LA RED VIAL NACIONAL - ICA		12.000	Informe	02/ene/16	31/dic/21		1.000	Informe	1.000	1.000	1.000	8.333	1,568,050	1,568,050	94,747
				UNIDAD ZONAL JUNIN - PASCO													1,754,307	1,754,307	91,247
0366	0624			0115435 SUPERVISION DEL MANTENIMIENTO DE LA RED VIAL NACIONAL - JUNIN - PASCO		12.000	Informe	02/ene/16	31/dic/21		1.000	Informe	1.000	1.000	1.000	8.333	1,754,307	1,754,307	91,247

Anexo 4.4: Programación y Ejecución de Metas Físicas - UNIDAD GERENCIAL DE CONSERVACIÓN - Enero 2017

2210 GESTIÓN INFRAESTRUCTURA - FÍSICO					Meta Global				Meta Global Financiera	Meta		Avance de la Meta Física	Avance Total			Presupuesto S/.			
SECFUN	PFIS	U. Org.	U. Func.	Tipo Adm./Tip. Interv. Grupo/ Tip. Interv./Infraestructura/Convenio/Actividad	SNIP	Metas Físicas	U. Med.	Inicio Ejecución	Fin Ejecución	N° Contrato	POI 2017	U. Med.	Ene	Logrado 2017 Ene - Ene	A Ene 2017	% A Ene 2017	PIA	PIM	Devengado Ene Ene
				UNIDAD ZONAL LA LIBERTAD													1,401,542	1,401,542	100,459
0367	0625			0115436 SUPERVISION DEL MANTENIMIENTO DE LA RED VIAL NACIONAL - LA LIBERTAD		12.000	Informe	02/ene/16	31/dic/21		1.000	Informe	1.000	1.000	1.000	8.333	1,401,542	1,401,542	100,459
				UNIDAD ZONAL LAMBAYEQUE													1,383,256	1,383,256	73,430
0368	0626			0115437 SUPERVISION DEL MANTENIMIENTO DE LA RED VIAL NACIONAL - LAMBAYEQUE		12.000	Informe	02/ene/16	31/dic/21		1.000	Informe	1.000	1.000	1.000	8.333	1,383,256	1,383,256	73,430
				UNIDAD ZONAL LIMA													2,152,355	2,152,355	91,760
0369	0627			0115438 SUPERVISION DEL MANTENIMIENTO DE LA RED VIAL NACIONAL - LIMA		12.000	Informe	02/ene/16	31/dic/21		1.000	Informe	1.000	1.000	1.000	8.333	2,152,355	2,152,355	91,760
				UNIDAD ZONAL PIURA - TUMBES													2,000,275	2,000,275	137,692
0370	0628			0115439 SUPERVISION DEL MANTENIMIENTO DE LA RED VIAL NACIONAL - PIURA - TUMBES		12.000	Informe	02/ene/16	31/dic/21		1.000	Informe	1.000	1.000	1.000	8.333	2,000,275	2,000,275	137,692
				UNIDAD ZONAL PUNO													2,046,862	2,046,862	116,070
0371	0629			0115440 SUPERVISION DEL MANTENIMIENTO DE LA RED VIAL NACIONAL - PUNO		12.000	Informe	02/ene/16	31/dic/21		1.000	Informe	1.000	1.000	1.000	8.333	2,046,862	2,046,862	116,070
				UNIDAD ZONAL SAN MARTIN													1,095,261	1,095,261	55,762
0372	0630			0115441 SUPERVISION DEL MANTENIMIENTO DE LA RED VIAL NACIONAL - SAN MARTIN		12.000	Informe	02/ene/16	31/dic/21		1.000	Informe	1.000	1.000	1.000	8.333	1,095,261	1,095,261	55,762
				UNIDAD ZONAL TACNA - MOQUEGUA													1,443,270	1,443,270	58,401
0373	0631			0115442 SUPERVISION DEL MANTENIMIENTO DE LA RED VIAL NACIONAL - TACNA - MOQUEGUA		12.000	Informe	02/ene/16	31/dic/21		1.000	Informe	1.000	1.000	1.000	8.333	1,443,270	1,443,270	58,401
				Puentes															
				GI_132 MANTENIMIENTO PUENTES															
				MANTENIMIENTO DE PUENTES															
0600	2810			0046435 MANTENIMIENTO DE PUENTES		1.000	Puente	01/feb/17	30/dic/17			Puente							
				TOTALES (213)													1,723,950,725	1,723,950,725	63,215,126

Anexo 4.5: Programación y Ejecución de Metas Físicas - UNIDAD GERENCIAL DE OPERACIONES - Enero 2017

2210 GESTIÓN INFRAESTRUCTURA - FÍSICO								Meta		Avance de la Meta Física	Avance Total			Presupuesto S/.				
SECFUN	PFIS	PROG	ACTIV	PROY	Tipo Adm./Tip. Interv. Grupo/ Tip. Interv./Infraestructura/Convenio/Actividad	Metas Físicas	U. Med.	Inicio Ejecucion	Fin Ejecucion	POI 2017	U. Med.	Ene	Logrado 2017 Ene - Ene	A Ene 2017	% A Ene 2017	PIA	PIM	Devengado Ene Ene
					RVN No Concesionada											22,858,222	22,858,222	661,605
					MANTENIMIENTO VIAL											22,858,222	22,858,222	661,605
					Operación de Peajes											22,858,222	22,858,222	661,605
					GI_200 OPERACIONES											22,858,222	22,858,222	661,605
					UNIDAD DE PEAJE SHAPAJA											649,303	649,303	
0503	1958				0193679 UNIDAD DE PEAJE SHAPAJA	1,254,223.000	Vehículo controlado	01/abr/17	31/dic/25	126,397.000	Vehículo controlado					649,303	649,303	
					UNIDAD DE PEAJE AGUAS CALIENTES											815,761	815,761	25,759
0478	0335				0054005 UNIDAD DE PEAJE AGUAS CALIENTES	3,327,727.000	Vehículo controlado	02/ene/16	31/dic/25	215,640.000	Vehículo controlado	21,237.000	21,237.000	1,192,385.000	0.638	815,761	815,761	25,759
					UNIDAD DE PEAJE AGUAYTIA											438,950	438,950	
0501	1329				0105639 UNIDAD DE PEAJE AGUAYTIA	2,671,827.000	Vehículo controlado	01/mar/19	31/dic/25		Vehículo controlado					438,950	438,950	
					Unidad de Peaje Ambo											829,729	829,729	41,971
0479	0336				0054006 UNIDAD DE PEAJE AMBO	4,519,823.000	Vehículo controlado	01/jun/16	31/dic/25	320,000.000	Vehículo controlado	44,018.000	44,018.000	1,319,365.000	0.974	829,729	829,729	41,971
					Unidad de Peaje Atico											775,468	775,468	28,022
0480	0337				0054007 UNIDAD DE PEAJE ATICO	5,354,438.000	Vehículo controlado	02/ene/16	31/dic/25	328,242.000	Vehículo controlado	29,930.000	29,930.000	2,041,710.000	0.559	775,468	775,468	28,022
					Unidad de Peaje Ayaviri											710,861	710,861	23,102
0481	0338				0054008 UNIDAD DE PEAJE AYAVIRI	4,586,539.000	Vehículo controlado	02/ene/16	31/dic/25	292,766.000	Vehículo controlado	28,964.000	28,964.000	1,634,103.000	0.632	710,861	710,861	23,102
					Unidad de Peaje Cancas											1,274,054	1,274,054	31,228
0485	0340				0054014 UNIDAD DE PEAJE DE CANCAS	5,119,964.000	Vehículo controlado	02/ene/16	31/dic/25	314,404.000	Vehículo controlado	29,999.000	29,999.000	1,948,205.000	0.586	1,274,054	1,274,054	31,228
					Unidad de Peaje Catac											850,927	850,927	36,934
0486	0342				0054015 UNIDAD DE PEAJE DE CATAC	3,436,361.000	Vehículo controlado	02/ene/16	31/dic/25	224,757.000	Vehículo controlado	18,551.000	18,551.000	1,166,075.000	0.540	850,927	850,927	36,934
					Unidad de Peaje Chacapampa											2,174,628	2,174,628	22,944
0502	2066				0143997 UNIDAD DE PEAJE CHACAPAMPA	4,701,762.000	Vehículo controlado	02/ene/16	31/dic/25	378,541.000	Vehículo controlado	28,411.000	28,411.000	875,301.000	0.604	2,174,628	2,174,628	22,944
					UNIDAD DE PEAJE CHALLHUAPUQUIO.											734,224	734,224	28,421
0482	0343				0054010 UNIDAD DE PEAJE CHALLHUAPUQUIO	6,294,460.000	Vehículo controlado	02/ene/16	31/dic/25	399,017.000	Vehículo controlado	34,310.000	34,310.000	2,265,322.000	0.545	734,224	734,224	28,421
					UNIDAD DE PEAJE CHULLQUI											439,749	439,749	5,421
0483	0344				0054011 UNIDAD DE PEAJE CHULLQUI	1,264,774.000	Vehículo controlado	01/ene/15	31/dic/25		Vehículo controlado			1,264,774.000		439,749	439,749	5,421
					UNIDAD DE PEAJE CUCULI											936,314	936,314	36,226
0484	0347				0054013 UNIDAD DE PEAJE CUCULI	3,698,665.000	Vehículo controlado	02/ene/16	31/dic/25	231,691.000	Vehículo controlado	21,241.000	21,241.000	1,360,478.000	0.574	936,314	936,314	36,226
					Unidad de Peaje Dv. Talara											1,553,824	1,553,824	25,786
0487	0348				0054016 UNIDAD DE PEAJE DV. TALARA	8,369,295.000	Vehículo controlado	02/ene/16	31/dic/25	528,944.000	Vehículo controlado	50,820.000	50,820.000	3,222,974.000	0.607	1,553,824	1,553,824	25,786
					Unidad de Peaje Ilave											819,505	819,505	32,400
0488	0351				0054019 UNIDAD DE PEAJE ILAVE	5,908,404.000	Vehículo controlado	02/ene/16	31/dic/25	376,938.000	Vehículo controlado	28,558.000	28,558.000	2,265,433.000	0.483	819,505	819,505	32,400
					UNIDAD DE PEAJE LUNAHUANA											978,264	978,264	25,281
0489	0352				0054021 UNIDAD DE PEAJE LUNAHUANA	4,838,818.000	Vehículo controlado	02/ene/16	31/dic/25	307,251.000	Vehículo controlado	24,456.000	24,456.000	1,734,338.000	0.505	978,264	978,264	25,281
					Unidad de Peaje Nazca											1,498,545	1,498,545	45,265
0490	0355				0054024 UNIDAD DE PEAJE NAZCA	11,201,664.000	Vehículo controlado	02/ene/16	31/dic/25	696,019.000	Vehículo controlado	58,722.000	58,722.000	4,342,048.000	0.524	1,498,545	1,498,545	45,265
					Unidad de Peaje Pacra											669,690	669,690	25,417
0491	0357				0054025 UNIDAD DE PEAJE PACRA	3,331,467.000	Vehículo controlado	02/ene/16	31/dic/25	212,760.000	Vehículo controlado	17,612.000	17,612.000	1,182,391.000	0.529	669,690	669,690	25,417
					Unidad de Peaje Pozo Redondo											620,911	620,911	25,447
0492	0358				0054026 UNIDAD DE PEAJE POZO REDONDO	3,115,043.000	Vehículo controlado	02/ene/16	31/dic/25	191,577.000	Vehículo controlado	22,374.000	22,374.000	1,186,474.000	0.718	620,911	620,911	25,447

Anexo 4.5: Programación y Ejecución de Metas Físicas - UNIDAD GERENCIAL DE OPERACIONES - Enero 2017

2210 GESTIÓN INFRAESTRUCTURA - FÍSICO								Meta		Avance de la Meta Física	Avance Total			Presupuesto S/.				
SECFUN	PFIS	PROG	ACT	PROY	Tipo Adm./Tip. Interv. Grupo/ Tip. Interv./Infraestructura/Convenio/Actividad	Metas Físicas	U. Med.	Inicio Ejecucion	Fin Ejecucion	POI 2017	U. Med.	Ene	Logrado 2017 Ene - Ene	A Ene 2017	% A Ene 2017	PIA	PIM	Devengado Ene Ene
					UNIDAD DE PEAJE PUNTA PERDIDA											744,670	744,670	27,072
0493	0359				0054027 UNIDAD DE PEAJE PUNTA PERDIDA	773,925.000	Vehículo controlado	02/ene/16	31/dic/25	44,780.000	Vehículo controlado	4,304.000	4,304.000	322,187.000	0.556	744,670	744,670	27,072
					UNIDAD DE PEAJE RUMICHACA											616,597	616,597	25,975
0494	0361				0054028 UNIDAD DE PEAJE RUMICHACA	2,470,698.000	Vehículo controlado	02/ene/16	31/dic/25	160,354.000	Vehículo controlado	13,188.000	13,188.000	850,937.000	0.534	616,597	616,597	25,975
					UNIDAD DE PEAJE SAYLLA											722,390	722,390	28,332
0495	0362				0054029 UNIDAD DE PEAJE SAYLLA	6,381,394.000	Vehículo controlado	02/ene/16	31/dic/25	400,710.000	Vehículo controlado	39,482.000	39,482.000	2,340,256.000	0.619	722,390	722,390	28,332
					UNIDAD DE PEAJE SICUYANI											691,391	691,391	25,833
0496	0363				0054030 UNIDAD DE PEAJE SICUYANI	1,186,250.000	Vehículo controlado	02/ene/16	31/dic/25	73,742.000	Vehículo controlado	5,171.000	5,171.000	440,506.000	0.436	691,391	691,391	25,833
					Unidad de Peaje Socos											705,985	705,985	27,283
0497	0364				0054031 UNIDAD DE PEAJE SOCOS	3,682,439.000	Vehículo controlado	02/ene/16	31/dic/25	234,845.000	Vehículo controlado	19,729.000	19,729.000	1,310,629.000	0.536	705,985	705,985	27,283
					UNIDAD DE PEAJE TAMBOGRANDE											1,012,336	1,012,336	28,553
0498	0365				0054032 UNIDAD DE PEAJE TAMBOGRANDE	5,543,212.000	Vehículo controlado	02/ene/16	31/dic/25	360,601.000	Vehículo controlado	33,215.000	33,215.000	2,236,514.000	0.599	1,012,336	1,012,336	28,553
					Unidad de Peaje Tunan											932,489	932,489	19,105
0499	0367				0054034 UNIDAD DE PEAJE TUNAN	4,764,251.000	Vehículo controlado	02/ene/16	31/dic/25	294,991.000	Vehículo controlado	24,266.000	24,266.000	1,784,456.000	0.509	932,489	932,489	19,105
					Unidad de Peaje Yauca											661,657	661,657	19,829
0500	0368				0054035 UNIDAD DE PEAJE YAUCA	5,688,657.000	Vehículo controlado	02/ene/16	31/dic/25	360,315.000	Vehículo controlado	32,416.000	32,416.000	2,234,209.000	0.570	661,657	661,657	19,829
					Operación Derecho de Vía													
					GI_200 OPERACIONES													
					Uso de Infraestructura													
2120					Autorizaciones para la Circulación de Vehiculos Especiales y/o el Transporte de Mercancías Especiales	735,764.000	Autorización	02/ene/16	31/dic/25	100,716.000	Autorización	7,230.000	7,230.000	195,279.000	26.541			
2123					Autorizaciones Tarifa Diferenciada	1,244.000	Resol. Notificada	02/ene/16	31/dic/25	151.000	Resol. Notificada	9.000	9.000	472.000	37.942			
2121					Otorgamiento de Autorizaciones para la Circulación de Combinaciones Vehiculares Especiales - CVE	1,246.000	Resol. Notificada	02/ene/16	31/dic/25	173.000	Resol. Notificada	5.000	5.000	342.000	27.448			
2122					Otorgamiento de Bonificaciones para los Vehículos con Suspensión Neumática y/o Neumaticos Extra Anchos	62,778.000	Resol. Notificada	02/ene/16	31/dic/25	7,899.000	Resol. Notificada	667.000	667.000	20,505.000	32.663			
					TOTALES (30)											22,858,222	22,858,222	661,605

Anexo 4.6: Programación y Ejecución de Meta Física - UNIDAD GERENCIAL DE PUENTES E INTERVENCIONES ESPECIALES - Enero 2017

2210 GESTIÓN INFRAESTRUCTURA - FÍSICO					Meta Global					Meta Global Financiera		Meta		Avance de la Meta Física	Avance Total			Presupuesto S/.								
SECFUN	PFIS	PROY	ACTIV	FECHA	Tipo Interv./Infraestructura/Convenio/Actividad	Adm./Tip. Interv./Convenio/Actividad	Grupo/Tip.	SNIP	Metas Físicas	U. Med.	Inicio Ejecucion	Fin Ejecucion	N° Contrato	Logrado 2016	POI 2017	U. Med.	Ene	Logrado 2017 Ene - Ene	A Ene 2017	% A Ene 2017	PIA	PIM	Devengado Ene Ene			
					RVN No Concesionada																		333,772,711	333,772,711	2,690,326	
					OBRAS REHABILITACIÓN, MEJORAMIENTO Y CONSTRUCCIÓN																			328,819,911	328,819,911	2,662,852
					Rehabilitación, mejoramiento y construcción																			328,819,911	328,819,911	2,662,852
					2022221 REHABILITACIÓN Y MEJORAMIENTO DE LA CARRETERA OLLANTAYTAMBO – QUILLABAMBA																			19,634,981	19,634,981	
					PUENTE MARANURA																			19,634,981	19,634,981	
0080	1864				0110239 CONSTRUCCION DEL PUENTE MARANURA Y ACCESOS			6655	220.000	Metro	01/abr/17	20/jun/19	006-2017-MTC/20		150.003	Metro							18,286,236	18,286,236		
0081	2075				0110240 SUPERVISION DE LA CONSTRUCCION DEL PUENTE MARANURA Y ACCESOS			6655	150.000	Metro	01/abr/17	19/oct/19	008-2017-MTC/20		1.000	Supervisión							1,348,745	1,348,745		
					2045032 CONSTRUCCION DEL PUENTE PUELLAS Y ACCESOS																					
					PUENTE PUELLAS Y ACCESOS																					
	0175				55692 Estudio Definitivo Pte. Puellas Y Accesos			47997	40.000	Metro	27/nov/09	11/jun/12	123-2009-MTC/20			Estudio			1.000	100.000						
					2089761 REHABILITACION Y MEJORAMIENTO DE LA CARRETERA IMPERIAL-MAYOCC-AYACUCHO TRAMO MAYOCC-HUANTA																			19,356,605	19,356,605	
					PUENTE ALLCCOMACHAY Y ACCESOS																			15,409,869	15,409,869	
0165	1675				0112042 CONSTRUCCION DEL PUENTE ALLCOMACHAY			70107	150.000	Metro	10/abr/17	29/may/19	150-2016-MTC/20		70.004	Metro							14,281,699	14,281,699		
0167	1676				0115409 SUPERVISION DE LA CONSTRUCCION DEL PUENTE ALLCCOMACHAY			70107	150.000	Metro	10/abr/17	25/jul/19			1.000	Supervisión							1,128,170	1,128,170		
					PUENTE PUCAYACU																			3,946,736	3,946,736	
	1715				0206157 CONSTRUCCION DEL PUENTE PUCAYACU REGION HUANCVELICA			70107	50.000	Metro	22/ago/16	26/sep/17			1.000	Estudio										
0166	3047				0187273 CONSTRUCCION DEL PUENTE PUCAYACU REGION AYACUCHO			70107	50.000	Metro	23/feb/18	28/jun/19				Metro							3,723,335	3,723,335		
0168	3048				0187274 SUPERVISION CONSTRUCCION DEL PUENTE PUCAYACU REGION AYACUCHO			70107	50.000	Metro	23/feb/18	15/nov/19				Supervisión							223,401	223,401		
					2094971 REHABILITACION DEL EJE VIAL N 01 PIURA - GUAYAQUIL, PERU - ECUADOR, 21 INTERVENCIONES SECTOR PERU																			17,683,658	17,683,658	999,863
					14 Puentes en el Corredor Vial Nacional Ruta: 1N: Sullana - Aguas Verdes (km. 1043+000 Al Km. 1147+750) Región Piura																			7,324,139	7,324,139	
0177	2280				0162312 REEMPLAZO DE 14 PUENTES EN EL CORREDOR VIAL NACIONAL RUTA: 1N: SULLANA - AGUAS VERDES (KM. 1043+000 AL KM. 1147+750) REGION PIURA			32006	973.300	Metro	01/abr/17	25/jun/18				Estudio							7,324,139	7,324,139		
0628	2287				0211071 SUPERVISION DEL REEMPLAZO DE 14 PUENTES EN EL CORREDOR VIAL NACIONAL RUTA: 1N: SULLANA - AGUAS VERDES (KM. 1043+000 AL KM. 1147+750) REGION PIURA			32006	973.300	Metro	25/jul/18	17/dic/19				Supervisión										
					PONTON DEL KM. 1217+000 y Accesos																			3,603,748	3,603,748	134,350
0174	0484				0063486 CONSTRUCCION DEL PONTON DEL KM. 1217+000 Y ACCESOS			32006	112.000	Metro	20/ago/16	11/feb/18	064-2016-MTC/20	5.953	66.000	Metro	4.759	4.759	10.712	16.230			3,169,454	3,169,454	65,532	
0178	0485				0063485 SUPERVISION DEL PONTON DEL KM. 1217+000 Y ACCESOS			32006	112.000	Metro	20/ago/16	02/abr/18	101-2016-MTC/20		1.000	Supervisión							434,294	434,294	68,818	
					PUENTE ABEJAL																			4,194,143	4,194,143	381,404
0175	1244				0063488 CONSTRUCCION DEL PUENTE ABEJAL Y ACCESOS			32006	50.000	Metro	20/ago/16	17/ago/17	063-2016-MTC/20	7.595	40.000	Metro	2.875	2.875	10.470	20.940			3,719,158	3,719,158	319,030	
0179	1245				0063487 SUPERVISION PUENTE ABEJAL Y ACCESOS			32006	50.000	Metro	20/ago/16	16/oct/17	100-2016-MTC/20		1.000	Supervisión							474,985	474,985	62,374	
					PUENTE HEROES DEL CENEPÁ																			2,561,628	2,561,628	484,109
0176	1207				0063490 CONSTRUCCION DEL PUENTE HEROES DEL CENEPÁ Y ACCESOS			32006	72.000	Metro	20/ago/16	24/may/18	064-2016-MTC/20	7.193	42.000	Metro	5.126	5.126	12.319	17.110			2,239,794	2,239,794	436,539	
0180	1208				0063489 SUPERVISION PUENTE HEROES DEL CENEPÁ Y ACCESOS			32006	72.000	Metro	20/ago/16	23/jul/18	099-2016-MTC/20		1.000	Supervisión							321,834	321,834	47,571	
					2109832 CONSTRUCCION DEL PUENTE SANTA MARIA DE NIEVA Y ACCESOS																			11,809,820	11,809,820	79,939
					PUENTE SANTA MARIA DE NIEVA Y ACCESOS																			11,809,820	11,809,820	79,939
					CONVENIO 0018-2010-MTC/20																			10,462,669	10,462,669	
0181	1187				0056477 CONSTRUCCION DEL PUENTE SANTA MARIA DE NIEVA			104063	150.000	Metro	29/abr/16	18/jun/18	108-2015-MTC/20	38.220	70.000	Metro	23.010	23.010	61.230	40.820			10,462,669	10,462,669		

Anexo 4.6: Programación y Ejecución de Meta Física - UNIDAD GERENCIAL DE PUENTES E INTERVENCIONES ESPECIALES - Enero 2017

2210 GESTIÓN INFRAESTRUCTURA - FÍSICO					Meta Global					Meta Global Financiera		Meta		Avance de la Meta Física	Avance Total			Presupuesto S/.						
SECFUN	PFIS	PROG	INSTR	ACTIV	Tipo Interv./Infraestructura/Convenio/Actividad	Adm./Tip. Interv.	Grupo/Tip.	SNIP	Metas Físicas	U. Med.	Inicio Ejecucion	Fin Ejecucion	N° Contrato	Logrado 2016	POI 2017	U. Med.	Enne	Logrado 2017 Ene - Ene	A Ene 2017	% A Ene 2017	PIA	PIM	Devengado Ene Ene	
0182	1188				0063506 SUPERVISION CONSTRUCCION DEL PUENTE SANTA MARIA DE NIEVA			104063	150.000	Metro	29/abr/16	17/ago/18	168-2015-MTC/20		1.000	Supervisión					1,347,151	1,347,151	79,939	
					2112863 CONSTRUCCION DEL PUENTE CHACANTO Y ACCESOS																12,082,532	12,082,532	1,258,469	
					PUENTE CHACANTO Y ACCESOS																12,082,532	12,082,532	1,258,469	
0197	1197				0063480 CONSTRUCCION DEL PUENTE CHACANTO Y ACCESOS			124770	100.000	Metro	28/jun/15	18/mar/18	058-2016-MTC/20	45.910	64.000	Metro	13.120	13.120	59.030	59.030	11,447,172	11,447,172	1,258,469	
0198	1198				0063479 SUPERVISION PUENTE CHACANTO Y ACCESOS			124770	100.000	Metro	13/may/16	22/may/18	070-2016-MTC/20		1.000	Supervisión					635,360	635,360		
					2115627 CONSTRUCCION DEL PUENTE MALCAS Y ACCESOS																4,052,735	4,052,735		
					PUENTE MALCAS Y ACCESOS																4,052,735	4,052,735		
0200	1201				0052658 PUENTE MALCAS			74478	40.000	Metro	28/may/17	29/ago/18			35.000	Metro					3,667,735	3,667,735		
0201	1202				0141961 SUPERVISION DE LA CONSTRUCCION DEL PUENTE MALCAS			74478	40.000	Metro	28/may/17	24/mar/18			1.000	Supervisión					385,000	385,000		
					2131923 CONSTRUCCION DEL PUENTE PALCA Y ACCESOS																2,888,480	2,888,480	324,581	
					PUENTE PALCA Y ACCESOS																2,888,480	2,888,480	324,581	
0203	1632				0112050 CONSTRUCCION DEL PUENTE PALCA Y ACCESOS			150046	24.000	Metro	28/sep/16	17/oct/17	109-2016-MTC/20	2.304	24.000	Metro	4.560	4.560	6.864	28.600	2,419,537	2,419,537	324,581	
0204	1685				0115413 SUPERVISION DE LA CONSTRUCCION DEL PUENTE PALCA Y ACCESOS			150046	24.000	Metro	28/sep/16	13/dic/17	076-2016-MTC/20		1.000	Supervisión					468,943	468,943		
					2131924 CONSTRUCCION DEL PUENTE SANTA ROSA Y ACCESOS																5,445,957	5,445,957		
					PUENTE SANTA ROSA Y ACCESOS																5,445,957	5,445,957		
0206	1633				0112055 CONSTRUCCION DEL PUENTE SANTA ROSA Y ACCESOS			150044	25.000	Metro	01/may/17	15/jun/18			20.000	Metro					4,860,861	4,860,861		
0207	1750				0115415 SUPERVISION DE LA CONSTRUCCION DEL PUENTE SANTA ROSA Y ACCESOS			150044	25.000	Metro	01/may/17	26/ago/18			1.000	Supervisión					585,096	585,096		
					2132703 CONSTRUCCION DEL PUENTE TINGO Y ACCESOS																4,764,331	4,764,331		
					PUENTE TINGO Y ACCESOS																4,764,331	4,764,331		
0209	1634				0112056 CONSTRUCCION DEL PUENTE TINGO Y ACCESOS			155119	99.000	Metro	25/mar/17	08/dic/18			80.000	Metro					4,411,417	4,411,417		
0210	1749				0115416 SUPERVISION DE LA CONSTRUCCION DEL PUENTE TINGO Y ACCESOS			155119	99.000	Metro	25/abr/17	06/may/19			1.000	Supervisión					352,914	352,914		
					2158701 CONSTRUCCION DEL PUENTE CAYARA Y ACCESOS																6,079,675	6,079,675		
					PUENTE CAYARA Y ACCESOS																6,079,675	6,079,675		
0220	1680				0112045 CONSTRUCCION DEL PUENTE CAYARA Y ACCESOS			173541	60.000	Metro	29/mar/17	13/ago/18	125-2016-MTC/20		50.000	Metro					5,175,309	5,175,309		
0221	1681				0115410 SUPERVISION DE LA CONSTRUCCION DEL PUENTE CAYARA Y ACCESOS			173541	60.000	Metro	29/mar/17	05/oct/18			1.000	Supervisión					517,531	517,531		
0222	2486				0193370 PACRI CONSTRUCCION DE PUENTE CAYARA Y ACCESOS REGION AYACUCHO			173541	1.000	Predios Afectados	01/mar/17	01/mar/18				Predios Equivalentes					386,835	386,835		
					2177398 CONSTRUCCION DEL PUENTE SANTA ROSA Y ACCESOS EN EL DISTRITO DE POZUZO, PROVINCIA DE OXAPAMPA - DEPARTAMENTO DE PASCO																3,657,334	3,657,334		
					Puente Santa Rosa del Distrito de Pozuzo																3,657,334	3,657,334		
	1682				0140099 CONSTRUCCION DEL PUENTE SANTA ROSA Y ACCESOS EN EL DISTRITO DE POZUZO - OXAPAMPA - PASCO			247719	100.000	Metro	10/abr/17	04/feb/18	083-2012-MTC/20		1.000	Estudio								
0230	1683				0140099 CONSTRUCCION DEL PUENTE SANTA ROSA Y ACCESOS EN EL DISTRITO DE POZUZO - OXAPAMPA - PASCO			247719	100.000	Metro	24/oct/18	04/ago/20				Metro					3,060,145	3,060,145		
0231	1684				0141962 SUPERVISION DE LA CONSTRUCCION DEL PUENTE SANTA ROSA Y ACCESOS EN EL DISTRITO DE POZUZO - OXAPAMPA - PASCO			247719	100.000	Metro	24/oct/18	16/nov/20				Supervisión					195,689	195,689		
0232	2292				0166231 Pacri Construcción del Puente Santa Rosa y Accesos Region Pasco			247719	1.000	Predios Afectados	23/sep/17	15/sep/18				Predios Equivalentes					401,500	401,500		
					2188523 MEJORAMIENTO DE LA TRANSITABILIDAD VEHICULAR Y PEATONAL EN LA AV. LA CULTURA, DISTRITO DE PICHARI - LA CONVENCION - CUSCO																780,000	780,000		
					PUENTE PICHARI EN EL KM 15+852, PE-28C																780,000	780,000		
0233	2001				0189906 MEJORAMIENTO Y AMPLIACION DEL PUENTE PICHARI EN EL KM 15+852 DE LA VIA NACIONAL PE-28C REGION CUSCO			268229	60.000	Metro	01/may/17	27/dic/18			1.000	Estudio					780,000	780,000		
					2192511 Reemplazo de 13 puentes en Sullana - Aguas Verdes (PE-1N, Km. 0+000 - 219+600) y Piura - Secura - Bayovar (PE-1NK, Km. 0+000 - 18+000)																	7,632,335	7,632,335	

Anexo 4.6: Programación y Ejecución de Meta Física - UNIDAD GERENCIAL DE PUENTES E INTERVENCIONES ESPECIALES - Enero 2017

2210 GESTIÓN INFRAESTRUCTURA - FÍSICO					Meta Global					Meta Global Financiera		Meta		Avance de la Meta Física	Avance Total			Presupuesto S/.							
SECFUN	PFIS	FE	CE	F	Tipo Interv./Infraestructura/Convenio/Actividad	Adm./Tip. Interv./Infraestructura/Convenio/Actividad	Grupo/Tip.	SNIP	Metas Físicas	U. Med.	Inicio Ejecucion	Fin Ejecucion	N° Contrato	Logrado 2016	POI 2017	U. Med.	Ene	Logrado 2017 Ene - Ene	A Ene 2017	% A Ene 2017	PIA	PIM	Devengado Ene Ene		
					Remplazo de 13 puentes en Sullana - Aguas Verdes (PE-1N, Km. 0+000 - 219+600) y Piura - Sechura - Bayovar (PE-1NK, Km. 0+000 - 18+000)																	7,632,335	7,632,335		
0234	1832				0141868 REEMPLAZO DE 13 PUENTES EN LOS CORREDORES VIALES NACIONALES SULLANA ? AGUAS VERDES KM. 0+000- KM 219+600 Y PIURA - SECHURA-BAYOVAR KM 0+000-KM 18+000.			258264	554.000	Metro	01/mar/17	25/ene/18			0.250	Estudio						4,688,423	4,688,423		
0235	2077				0141868 REEMPLAZO DE 13 PUENTES EN LOS CORREDORES VIALES NACIONALES SULLANA ? AGUAS VERDES KM. 0+000- KM 219+600 Y PIURA - SECHURA-BAYOVAR KM 0+000-KM 18+000.			258264	554.000	Metro	26/mar/18	15/may/20			1.000	Supervisión						2,943,912	2,943,912		
					2192512 REEMPLAZO DE 12 PUENTES EN EL CORREDOR VIAL RUTA 28A SAN CLEMENTE - AYACUCHO																	19,225,961	19,225,961		
					12 Puentes en el Corredor Vial Ruta 28A San Clemente - Ayacucho																	19,225,961	19,225,961		
0237	2098				0137601 REEMPLAZO DE 12 PUENTES EN EL CORREDOR VIAL RUTA 28A SAN CLEMENTE - AYACUCHO			280373	285.000	Metro	22/feb/17	07/feb/18	139-2016-MTC/20		1.000	Estudio						4,754,331	4,754,331		
0236	2198				0137601 REEMPLAZO DE 12 PUENTES EN EL CORREDOR VIAL RUTA 28A SAN CLEMENTE - AYACUCHO			280373	285.000	Metro	07/jul/18	31/ago/19	139-2016-MTC/20			Metro						12,716,972	12,716,972		
0238	2199				0137601 REEMPLAZO DE 12 PUENTES EN EL CORREDOR VIAL RUTA 28A SAN CLEMENTE - AYACUCHO			280373	285.000	Metro	07/jul/17	30/dic/18			1.000	Supervisión						1,754,658	1,754,658		
					2192514 REEMPLAZO DE 12 PUENTES EN LOS CORREDORES VIALES NACIONALES SULLANA - AGUAS VERDES KM. 221+000 - KM. 273+800 Y SULLANA - EL ALAMOR KM. 0+000 - KM. 59+200																	33,610,225	33,610,225		
					12 Puentes en Sullana - Aguas Verdes (PE-1N, Km. 221+000 - 273+800) y Sullana - El Alamor (PE-1NN, km. 0+000 - 48+000).																	33,610,225	33,610,225		
0537	1830				0141867 REEMPLAZO DE 12 PUENTES EN LOS CORREDORES VIALES NACIONALES SULLANA - AGUAS VERDES KM. 221+000 - KM. 273+800 Y SULLANA - EL ALAMOR KM. 0+000 - KM. 52+900?			266574	782.500	Metro	02/nov/14	01/mar/17	063-2015-MTC/20	0.450	0.600	Estudio	0.200	0.200	0.650	65.000					
0239	1831				0141867 REEMPLAZO DE 12 PUENTES EN LOS CORREDORES VIALES NACIONALES SULLANA ? AGUAS VERDES KM. 221+000 ? KM. 273+800 Y SULLANA ? EL ALAMOR KM. 0+000 ? KM. 52+900?			266574	623.000	Metro	31/mar/17	22/oct/18	063-2015-MTC/20		375.000	Metro						31,020,442	31,020,442		
0240	2078				0141867 REEMPLAZO DE 12 PUENTES EN LOS CORREDORES VIALES NACIONALES SULLANA ? AGUAS VERDES KM. 221+000 ? KM. 273+800 Y SULLANA ? EL ALAMOR KM. 0+000 ? KM. 52+900?			266574	782.500	Metro	31/mar/17	05/dic/18	115-2016-MTC/20		1.000	Supervisión						2,589,783	2,589,783		
					2233958 CONSTRUCCION Y MEJORAMIENTO DE LA CARRETERA CHIMBOTE - TOCACHE, SECTOR YUNGAYPAMPA - TRES CRUCES - SIHUAS - HUACRACHUCO - UCHIZA - EMP.RUTA 05N - TOCACHE, TRAMO PUENTE EL CHORRO - TRES CRUCES - SIHUAS - HUACRACHUCO - UC																	1,312,610	1,312,610		
					PUENTE HUALLAGA																	1,312,610	1,312,610		
0250	2521				0184879 CONSTRUCCION DEL PUENTE HUALLAGA Y ACCESOS REGION SAN MARTIN			4588	300.000	Metro	15/oct/16	12/dic/17	111-2016-MTC/20		0.600	Estudio						1,312,610	1,312,610		
					2250860 REEMPLAZO DE 12 PUENTES EN LOS CORREDORES VIALES NACIONALES RUTA 3S: CUSCO - ABRA LA RAYA, RUTA 28F: URUBAMBA - CHINCHEROS - CACHIMAYO, RUTA 34 G: EL DESCANSO - SICUANI																	38,780,042	38,780,042		
					12 PUENTES EN LOS CORREDORES VIALES NACIONALES RUTA 3S: CUSCO - ABRA LA RAYA, RUTA 28F: URUBAMBA - CHINCHEROS - CACHIMAYO, RUTA 28B: HUACARPAY - ALFAMAYO - QUILLABAMBA, RUTA 34G: EL DESCANSO - SICUANI																	38,780,042	38,780,042		
0271	2099				0166321 REEMPLAZO DE 12 PUENTES EN LOS CORREDORES VIALES NACIONALES RUTA : 3S CUSCO ? ABRA LA RAYA, RUTA 28F URUBAMBA ? CHINCHEROS ? CACHIMAYO, RUTA 34G EL DESCANSO SICUANI			285117	510.000	Metro	01/dic/16	26/nov/17	127-2016-MTC/20		1.000	Estudio						4,741,577	4,741,577		
0270	2200				0166321 REEMPLAZO DE 12 PUENTES EN LOS CORREDORES VIALES NACIONALES RUTA : 3S CUSCO - ABRA LA RAYA, RUTA 28F URUBAMBA - CHINCHEROS - CACHIMAYO, RUTA 34G EL DESCANSO SICUANI			285117	510.000	Metro	01/dic/17	04/feb/19	129-2016-MTC/20			Metro						31,741,911	31,741,911		
0272	2201				0166321 REEMPLAZO DE 12 PUENTES EN LOS CORREDORES VIALES NACIONALES RUTA : 3S CUSCO ? ABRA LA RAYA, RUTA 28F URUBAMBA ? CHINCHEROS ? CACHIMAYO, RUTA 34G EL DESCANSO SICUANI			285117	510.000	Metro	01/abr/17	20/may/19			1.000	Supervisión						2,296,554	2,296,554		
					2252788 REEMPLAZO DE 14 PUENTES EN LOS CORREDORES VIALES NACIONALES: CIUDAD DE DIOS - CAJAMARCA KM. 13+663 - KM. 91+230, CHICAMA - SAUSAL - CASCAS KM. 46+869 - 58+054																	8,178,336	8,178,336		
					CARRETERA CIUDAD DE DIOS - CAJAMARCA KM. 13+663 - KM. 91+230, CHICAMA - SAUSAL - CASCAS KM. 46+869 - 58+054. Reemplazo de 14 Puentes																	8,178,336	8,178,336		
0273	2101				0179035 REEMPLAZO DE 14 PUENTES EN LOS CORREDORES VIALES NACIONALES: CIUDAD DE DIOS - CAJAMARCA KM. 13+663 - KM. 91+230,			294315	441.600	Metro	24/mar/17	24/feb/18			1.000	Estudio						6,039,541	6,039,541		
0274	2203				0001424 SUPERVISION DE OBRAS			294315	441.600	Metro	24/may/18	09/nov/19			1.000	Supervisión						2,138,795	2,138,795		
					2270698 REEMPLAZO DE 12 PUENTES EN EL CORREDOR VIAL NACIONAL: CIUDAD DE DIOS - CAJAMARCA KM. 97+580 - KM. 173+967																	5,060,688	5,060,688		
					CARRETERA CIUDAD DE DIOS - CAJAMARCA KM. 97+580 - KM. 173+967 Reemplazo de 12 Puentes.																	5,060,688	5,060,688		

Anexo 4.6: Programación y Ejecución de Meta Física - UNIDAD GERENCIAL DE PUENTES E INTERVENCIONES ESPECIALES - Enero 2017

2210 GESTIÓN INFRAESTRUCTURA - FÍSICO						Meta Global					Meta Global Financiera		Meta		Avance de la Meta Física	Avance Total			Presupuesto S/.						
SECFUN	PFIS	J	E	C	F	Tip. Interv./Infraestructura/Convenio/Actividad	Adm./Tip. Interv./Infraestructura/Convenio/Actividad	Grupo/Tip.	SNIP	Metas Físicas	U. Med.	Inicio Ejecucion	Fin Ejecucion	N° Contrato	Logrado 2016	POI 2017	U. Med.	Ene	Logrado 2017 Ene - Ene	A Ene 2017	% A Ene 2017	PIA	PIM	Devengado Ene Ene	
0282	2102					0179034 REEMPLAZO DE 12 PUENTES EN EL CORREDOR VIAL NACIONAL CIUDAD DE DIOS - CAJAMARCA KM. 97+580 - KM. 173+967			296278	333.000	Metro	24/mar/17	31/mar/18			0.250	Estudio						2,167,898	2,167,898	
0283	2209					0001424 Supervision De Obras			296278	333.000	Metro	05/may/18	28/nov/19				Supervisión						2,892,790	2,892,790	
						2273346 REEMPLAZO DE 08 PUENTES EN EL CORREDOR VIAL NACIONAL RUTA PE - 1NJ: LAMBAYEQUE - OLMOS																	1,390,766	1,390,766	
						22 PUENTES EN EL CORREDOR VIAL NACIONAL RUTA PE - 1NJ: LAMBAYEQUE - OLMOS																	1,390,766	1,390,766	
0653	1974					0107526 ESTUDIO DE PERFIL REEMPLAZO DE 22 PUENTES UBICADOS EN EL CORREDOR VIAL NACIONAL RUTA PE - 1NJ: LAMBAYEQUE - OLMOS			303303	176.000	Metro	02/ago/14	11/may/15				Estudio			1.000	100.000				
0284	2104					0179033 REEMPLAZO DE 08 PUENTES EN EL CORREDOR VIAL NACIONAL RUTA PE - 1NJ: LAMBAYEQUE - OLMOS			303303	176.000	Metro	01/mar/17	15/ene/18			0.300	Estudio						1,390,766	1,390,766	
	2217					0001424 SUPERVISION DE OBRAS			303303	176.000	Metro	26/mar/18	15/may/20			1.000	Supervisión								
						2279776 REEMPLAZO DE 17 PUENTES EN LOS CORREDORES VIALES NACIONALES RUTA: 3S: KM. 1264+900 - KM. 1500+353, RUTA 3SH: PUCARÁ - ASILLO																	3,156,744	3,156,744	
						17 PUENTES EN LOS CORREDORES VIALES NACIONALES RUTA: 3S: KM. 1264+900 - KM. 1500+353, RUTA 3SH: PUCARA - ASILLO.																	3,156,744	3,156,744	
0291	2106					0179036 Reemplazo De 17 Puentes En Los Corredores Viales Nacionales Ruta: 3s: Km. 1264+900 - Km. 1500+353, Ruta 3sh: Pucara - Asillo			303218	344.800	Metro	10/mar/17	26/ene/18	011-2017-MTC/20		0.750	Estudio						1,942,612	1,942,612	
0292	2213					0211070 SUPERVISION DEL REEMPLAZO DE 17 PUENTES EN LOS CORREDORES VIALES NACIONALES RUTA: 3S: KM. 1264+900 - KM. 1500+353, RUTA 3SH: PUCARA - ASILLO PUNO			303218	344.800	Metro	26/jun/17	06/jun/19			1.000	Supervisión						1,214,132	1,214,132	
						2283964 REEMPLAZO DE 16 PUENTES UBICADOS EN LOS CORREDORES VIALES NACIONALES RUTA: 1S: TRAMO ICA - DV. QUILCA - REPARTICION, RUTA 1SD: TRAMO LOS CERILLOS - ISLAY - MOLLENDINO - ILO - EL POZO, RUTA PE 38: TRAMO TACNA - TARATA																	52,034,707	52,034,707	
						PUENTES																	52,034,707	52,034,707	
0297	2100					0186533 REEMPLAZO DE 16 PUENTES UBICADOS EN LOS CORREDORES VIALES NACIONALES RUTA: 1S: TRAMO ICA - DV. QUILCA - REPARTICION, RUTA 1SD: TRAMO LOS CERILLOS - ISLAY - MOLLENDINO - ILO - EL POZO, RUTA PE 38: TRAMO TACNA - TARATA			303240	799.100	Metro	22/ene/17	07/feb/18	144-2016-MTC/20		0.750	Estudio						7,591,309	7,591,309	
0296	2214					0186533 REEMPLAZO DE 16 PUENTES UBICADOS EN LOS CORREDORES VIALES NACIONALES RUTA: 1S: TRAMO ICA - DV. QUILCA - REPARTICION, RUTA 1SD: TRAMO LOS CERILLOS - ISLAY - MOLLENDINO - ILO - EL POZO, RUTA PE 38: TRAMO TACNA - TARATA			303240	799.100	Metro	25/may/18	19/jul/19	144-2016-MTC/20			Metro						40,384,554	40,384,554	
0298	2215					0186521 SUPERVISION REEMPLAZO DE 16 PUENTES UBICADOS EN LOS CORREDORES VIALES NACIONALES RUTA: 1S: TRAMO ICA - DV. QUILCA - REPARTICION, RUTA 1SD: TRAMO LOS CERILLOS - ISLAY - MOLLENDINO - ILO - EL POZO, RUTA PE 38: TRAMO TACNA - TARATA			303240	799.100	Metro	07/jul/17	30/dic/18			1.000	Supervisión						4,058,844	4,058,844	
						2305757 REEMPLAZO DE 12 PUENTES EN EL CORREDOR VIAL NACIONAL RUTA PE-3N: CONOCOCHA - HUARAZ - PUENTE QUIROZ																	27,767,899	27,767,899	
						PUENTES																	27,767,899	27,767,899	
0312	2107					0185262 REEMPLAZO DE 12 PUENTES EN EL CORREDOR VIAL NACIONAL RUTA PE-3N: CONOCOCHA - HUARAZ - PUENTE QUIROZ REGION ANCASH			292899	312.000	Metro	25/abr/17	10/feb/18			0.750	Estudio						2,127,143	2,127,143	
0311	2206					0185262 REEMPLAZO DE 12 PUENTES EN EL CORREDOR VIAL NACIONAL RUTA PE-3N: CONOCOCHA - HUARAZ - PUENTE QUIROZ REGION ANCASH			292899	312.000	Metro	20/feb/18	16/abr/19				Metro						23,759,673	23,759,673	
0313	2207					0185263 SUPERVISION REEMPLAZO DE 12 PUENTES EN EL CORREDOR VIAL NACIONAL RUTA PE-3N: CONOCOCHA - HUARAZ - PUENTE QUIROZ REGION ANCASH			292899	1.000	Metro	16/jun/17	14/oct/19			1.000	Supervisión						1,881,083	1,881,083	
						2305758 REEMPLAZO DE 17 PUENTES EN LOS CORREDORES VIALES NACIONALES RUTA PE-22B: DV. TARMA - PTE. REITHER, RUTA PE-5S: PTE. REITHER - DV. SATIPO, RUTA PE-3S B: PTE. STUART - CHUPURO - HUAYUCACHI																	20,627,600	20,627,600	
						PUENTES																	20,627,600	20,627,600	
0315	2103					0185265 REEMPLAZO DE 17 PUENTES EN LOS CORREDORES VIALES NACIONALES RUTA PE-22B: DV. TARMA - PTE. REITHER, RUTA PE-5S: PTE. REITHER - DV. SATIPO, RUTA PE-3S B: PTE. STUART - CHUPURO - HUAYUCACHI REGION JUNIN			290964	354.000	Metro	25/abr/17	10/feb/18			0.750	Estudio						2,144,443	2,144,443	

Anexo 4.6: Programación y Ejecución de Meta Física - UNIDAD GERENCIAL DE PUENTES E INTERVENCIONES ESPECIALES - Enero 2017

2210 GESTIÓN INFRAESTRUCTURA - FÍSICO					Meta Global					Meta Global Financiera		Meta		Avance de la Meta Física	Avance Total			Presupuesto S/.										
SECFUN	PFIS	PROY	ACTO	EF	Tipo Interv./Infraestructura/Convenio/Actividad	Adm./Tip. Interv./Infraestructura/Convenio/Actividad	Grupo/Tip.	SNIP	Metas Físicas	U. Med.	Inicio Ejecución	Fin Ejecución	N° Contrato	Logrado 2016	POI 2017	U. Med.	Ene	Logrado 2017 Ene - Ene	A Ene 2017	% A Ene 2017	PIA	PIM	Devengado Ene Ene					
0314	2204				0185265 REEMPLAZO DE 17 PUENTES EN LOS CORREDORES VIALES NACIONALES RUTA PE-22B: DV. TARMA - PTE. REITHER, RUTA PE-5S: PTE. REITHER - DV. SATIPO, RUTA PE-3S B: PTE. STUART - CHUPURO - HUAYUCACHI REGION JUNIN			290964	335.000	Metro	20/feb/18	16/abr/19				Metro					16,387,960	16,387,960						
0316	2205				0185267 SUPERVISION REEMPLAZO DE 17 PUENTES EN LOS CORREDORES VIALES NACIONALES RUTA PE-22B: DV. TARMA - PTE. REITHER, RUTA PE-5S: PTE. REITHER - DV. SATIPO, RUTA PE-3S B: PTE. STUART - CHUPURO - HUAYUCACHI REGION JUNIN			290964	335.000	Metro	16/jun/17	27/may/19			1.000	Supervisión					2,095,197	2,095,197						
					2307419 REEMPLAZO DE 19 PUENTES EN EL CORREDOR VIAL NACIONAL RUTA: 3S: KM. 1151+095 - KM. 1261+500																		1,805,890	1,805,890				
					PUENTES, ruta PE-3S: Km. 1151+095 - 1261+500.																				1,805,890	1,805,890		
0539	2105				0185832 REEMPLAZO DE 19 PUENTES EN EL CORREDOR VIAL NACIONAL RUTA: 3S: KM. 1151+095 - KM. 1261+500 REGION PUNO			303148	518.000	Metro	10/mar/17	26/ene/18	009-2017-MTC/20		0.750	Estudio												
0317	2211				0185833 SUPERVISION REEMPLAZO DE 19 PUENTES EN EL CORREDOR VIAL NACIONAL RUTA: 3S: KM. 1151+095 - KM. 1261+500 REGION PUNO			303148	523.000	Metro	26/jun/17	06/jun/19			1.000	Supervisión					1,805,890	1,805,890						
					2328807 CONSTRUCCIÓN DEL PUENTE SANTA ROSA, ACCESOS, ROTONDA Y PASO A DESNIVEL, REGIÓN CALLAO																							
					PUENTE SANTA ROSA, CALLAO																							
1302					0195218 CONSTRUCCION DEL PUENTE SANTA ROSA Y ACCESOS REGION CALLAO			365143	160.000	Metro	01/ene/16	15/dic/16		1.000	0.100	Estudio			1.000	100.000								
1331					Estudio Factibilidad Construcción del Puente Santa Rosa, Callao			365143	160.000	Metro	14/may/17	09/ene/18			0.800	Estudio												
					PIP_1388 REEMPLAZO DEL PUENTE CARRASQUILLO UBICADO EN EL CORREDOR VIAL NACIONAL RUTA PE- 02C DV. PUENTE CARRASQUILLO - PTE. CARRASQUILLO - MORROPÓN REGION PIURA																							
					REEMPLAZO DEL PUENTE CARRASQUILLO UBICADO EN EL CORREDOR VIAL NACIONAL RUTA PE- 02C DV. PUENTE CARRASQUILLO - PTE. CARRASQUILLO - MORROPÓN REGION PIURA																							
1449					0205624 REEMPLAZO DEL PUENTE CARRASQUILLO UBICADO EN EL CORREDOR VIAL NACIONAL RUTA PE- 02C DV. PUENTE CARRASQUILLO - PTE. CARRASQUILLO - MORROPÓN REGION PIURA				350.000	Metro	30/jul/16	29/sep/17		0.250	0.750	Estudio			0.250	25.000								
					PIP_1390 CONSTRUCCION DE PUENTE ENE																							
					PUENTE ENE																							
0532	2640				0207959 CONSTRUCCION DEL PUENTE SOBRE EL RIO ENE Y ACCESOS REGION JUNIN				500.000	Metro	01/jul/16	26/jun/18		0.350	0.600	Estudio	0.150	0.150	0.500	50.000								
					PIP_1391 CONSTRUCCIÓN DEL PUENTE PREVISTO Y ACCESOS (TINGO MARIA - PUCALLPA)																							
					PUENTE PREVISTO Y ACCESOS (TINGO MARIA - PUCALLPA)																							
2659					Estudio de Perfil Construcción del Puente Previsto y Accesos (Tingo Maria - Pucallpa)				120.000	Metro	04/abr/17	30/mar/18			0.800	Estudio												
					PIP_1392 CONSTRUCCIÓN DEL PUENTE PACCHOTINGO Y ACCESOS. (SAYAN - CHURIN)																							
					CONSTRUCCIÓN DEL PUENTE PACCHOTINGO Y ACCESOS. (SAYAN - CHURIN)																							
2655					Estudio de Perfil Construcción del Puente Pacchotingo y Accesos (Sayan - Churin)				100.000	Metro	04/abr/17	30/mar/18			0.800	Estudio												
					PIP_1394 CONSTRUCCIÓN DEL PUENTE PUCAYACU Y ACCESOS (TARAPOTO - TINGO MARIA)																							
					PUENTE PUCAYACU Y ACCESOS (TARAPOTO - TINGO MARIA)																							
2651					Estudio de Perfil Construcción del Puente Pucayacu y Accesos (Tarapoto - Tingo Maria)				60.000	Metro	04/abr/17	30/mar/18			0.800	Estudio												
					PIP_1398 CONSTRUCCIÓN DE 08 PUENTES POR REEMPLAZO EN LA RUTA TAMBOGRANDE - MORROPÓN																							
					PUENTES RUTA TAMBOGRANDE - MORROPÓN																							
2673					Estudio de Perfil Construcción de 08 Puentes por Reemplazo en la Ruta Tambogrande - Morropón				500.000	Metro	01/ago/17	29/mar/18			0.500	Estudio												
					PIP_1399 CONSTRUCCIÓN DE 15 PUENTES EN LA RUTA DV. PASCO - TINGO MARIA - TARAPOTO																							

Anexo 4.6: Programación y Ejecución de Meta Física - UNIDAD GERENCIAL DE PUENTES E INTERVENCIONES ESPECIALES - Enero 2017

2210 GESTIÓN INFRAESTRUCTURA - FÍSICO					Meta Global					Meta Global Financiera		Meta		Avance de la Meta Física	Avance Total			Presupuesto S/.							
SECFUN	PFIS	PROG	INSTR	ACTIV	Tipo Interv./Infraestructura/Convenio/Actividad	Adm./Tip. Interv./Convenio/Actividad	Grupo/Tip.	SNIP	Metas Físicas	U. Med.	Inicio Ejecución	Fin Ejecución	N° Contrato	Logrado 2016	POI 2017	U. Med.	Ene	Logrado 2017 Ene - Ene	A Ene 2017	% A Ene 2017	PIA	PIM	Devengado Ene Ene		
					PUENTES RUTA DV. PASCO - TINGO MARIA - TARAPOTO																				
	2677				Estudio de Perfil Construcción de 15 Puentes en la Ruta Dv. Pasco - Tingo Maria - Tarapoto					450.000	Metro	01/oct/17	26/sep/18			0.200	Estudio								
					PIP_1400 CONSTRUCCIÓN DE PUENTES PEATONALES EN SULLANA - AGUAS VERDES																				
					CONSTRUCCIÓN DE PUENTES PEATONALES EN SULLANA - AGUAS VERDES																				
	2681				Estudio de Perfil Construcción de Puentes Peatonales en Sullana - Aguas Verdes					1.000	Puente	04/abr/17	30/mar/18			0.800	Estudio								
					PIP_1401 PAQUETE DE PUENTES PEATONALES EN SULLANA - MACARÁ																				
					PAQUETE DE PUENTES PEATONALES EN SULLANA - MACARÁ																				
	2683				Estudio de Perfil Paquete de Puentes Peatonales en Sullana - Macará					1.000	Puente	04/abr/17	30/mar/18			0.800	Estudio								
					PIP_1402 PAQUETE DE PUENTES PEATONALES EN ICA DV QUILCA																				
					PAQUETE DE PUENTES PEATONALES EN ICA DV QUILCA																				
	2685				Estudio de Perfil Paquete de Puentes Peatonales en Ica Dv Quilca					1.000	Puente	04/abr/17	30/mar/18			0.800	Estudio								
					PIP_1403 PAQUETE DE PUENTES PEATONALES EN CUSCO - URCOS																				
					PAQUETE DE PUENTES PEATONALES EN CUSCO - URCOS																				
	2687				Estudio de Perfil Paquete de Puentes Peatonales en Cusco - Urcos					1.000	Puente	04/abr/17	30/mar/18			0.800	Estudio								
					PIP_1404 PAQUETE DE PUENTES PEATONALES EN URCOS - DESAGUADERO																				
					PAQUETE DE PUENTES PEATONALES EN URCOS - DESAGUADERO																				
	2689				Estudio de Perfil Paquete de Puentes Peatonales en Urcos - Desaguadero					1.000	Puente	04/abr/17	30/mar/18			0.800	Estudio								
					PIP_1405 PAQUETE DE PUENTES PEATONALES EN MAZOCRUZ - DESAGUADERO																				
					PAQUETE DE PUENTES PEATONALES EN MAZOCRUZ - DESAGUADERO																				
	2691				Estudio de Perfil Paquete de Puentes Peatonales en Mazocruz - Desaguadero					1.000	Puente	04/abr/17	30/mar/18			0.800	Estudio								
					PIP_1406 PAQUETE DE PUENTES PEATONALES EN TARAPOTO - TINGO MARIA																				
					PAQUETE DE PUENTES PEATONALES EN TARAPOTO - TINGO MARIA																				
	2693				Estudio de Perfil Paquete de Puentes Peatonales en Tarapoto - Tingo Maria					1.000	Puente	04/abr/17	30/mar/18			0.800	Estudio								
					PIP_1407 PAQUETE DE PUENTES PEATONALES EN TINGO MARIA - PUCALLPA																				
					PAQUETE DE PUENTES PEATONALES EN TINGO MARIA - PUCALLPA																				
	2695				Estudio de Perfil Paquete de Puentes Peatonales en Tingo Maria - Pucallpa					1.000	Puente	04/abr/17	30/mar/18			0.800	Estudio								
					PIP_1408 PAQUETE DE PUENTES PEATONALES EN CONOCOCHA - HUARAZ																				
					PAQUETE DE PUENTES PEATONALES EN CONOCOCHA - HUARAZ																				
	2697				Estudio de Perfil Paquete de Puentes Peatonales en Conococha - Huaraz					1.000	Puente	04/abr/17	30/mar/18			0.800	Estudio								
					PIP_389 Puente Los Pescadores y Accesos																				
					Puente Los Pescadores y Accesos																				
	2109				Estudio de Perfil del Puente Los Pescadores y Accesos					100.000	Metro	12/may/15	10/jul/17		0.150	0.750	Estudio			0.250	25.000				
	2110				Estudio Definitivo del Puente Los Pescadores y Accesos					100.000	Metro	07/dic/17	31/ene/19				Estudio								
					PIP_475 CONSTRUCCIÓN DEL NUEVO PUENTE LA BREÑA																				
					NUEVO PUENTE LA BREÑA																				
					CONVENIO 008-2016-MTC/20 GR Junin																				

Anexo 4.6: Programación y Ejecución de Meta Física - UNIDAD GERENCIAL DE PUENTES E INTERVENCIONES ESPECIALES - Enero 2017

2210 GESTIÓN INFRAESTRUCTURA - FÍSICO					Meta Global					Meta Global Financiera		Meta		Avance de la Meta Física	Avance Total			Presupuesto S/.					
SECFUN	PFIS	E	E	F	Tipo Interv./Infraestructura/Convenio/Actividad	Adm./Tip. Interv./Convenio/Actividad	Grupo/Tip.	SNIP	Metas Físicas	U. Med.	Inicio Ejecucion	Fin Ejecucion	N° Contrato	Logrado 2016	POI 2017	U. Med.	Ene	Logrado 2017 Ene - Ene	A Ene 2017	% A Ene 2017	PIA	PIM	Devengado Ene Ene
	3124				ESTUDIO DE PERFIL PARA LA CONSTRUCCIÓN DEL NUEVO PUENTE LA BREÑA				110.000	Metro	10/oct/16	08/sep/17	CONV-008-2016-MTC/20		1.000	Estudio							
					SNIP_2318430 INSTALACION DEL PUENTE SAN FRANCISCO EN LA RED VIAL NACIONAL RUTA PE-28B, LA QUINUA-TAMBO-SAN FRANCISCO																		
					PUENTE SAN FRANCISCO Y ACCESOS																		
0536	1215				0210864 REEMPLAZO DEL PUENTE SAN FRANCISCO EN LA RED VIAL NACIONAL RUTA PE-28B, LA QUINUA-TAMBO-SAN FRANCISCO REGION AYACUCHO Y CUSCO		2318430		237.500	Metro	12/may/15	05/feb/18		0.850	0.020	Estudio			0.950	95.000			
					MANTENIMIENTO VIAL																4,952,800	4,952,800	27,474
					Mantenimiento Periódico de Carreteras Pavimentadas																4,952,800	4,952,800	
					GI_130 MANTENIMIENTO PERIODICO																4,952,800	4,952,800	
					Tr. Ingenio Chachapoyas Km. 17 000 - 39 440																2,972,800	2,972,800	
0393	0818				0053491 ESTUDIOS Y EXPEDIENTES TECNICOS - EVALUAR PUNTOS CRITICOS DEL TRAMO: INGENIO CHACHAPOYAS KM. 17 000 AL 39 440					Kilometro	01/may/18	26/abr/19			0.600	Estudio					2,972,800	2,972,800	
					Tr. Reposo - Duran																1,980,000	1,980,000	
0394	0898				0091070 MANTENIMIENTO PERIODICO PUNTOS CRITICOS DE LA CARRETERA EL REPOSO - SARAMIRIZA TRAMO: EL REPOSO - DURAN (KM. 74 700 - KM. 74 800)				0.140	Kilometro	10/abr/18	30/dic/18				Kilometro					1,800,000	1,800,000	
0395	0899				0095086 SUPERVISION DEL MANTENIMIENTO PERIODICO PUNTOS CRITICOS DE LA CARRETERA EL REPOSO - SARAMIRIZA TRAMO: EL REPOSO - DURAN (KM. 74 700 - KM. 74 800)				0.140	Kilometro	10/abr/18	04/feb/19				Supervisión					180,000	180,000	
					Puentes																		27,474
					GI_132 MANTENIMIENTO PUENTES																		27,474
					PUENTES MODULARES																		27,474
					077A CE N° 002, 004, 005, 006, 010 con Ejercito Peruano																		
	2159				0090380 INSTALACION DE PUENTES MODULARES				25.000	Puente	20/abr/15	31/dic/17		14.000	6.000	Puente			19.000	76.000			
0520	3012				0090380 INSTALACION DE PUENTES MODULARES				38.000	Puente	23/oct/15	31/dic/17		7.000	31.000	Puente			7.000	18.421			
					CONVENIO 004-2016-MTC/20 PVN y GR Cusco																		
	3121				INSTALACIÓN DE PUENTES MODULARES				8.000	Puente	04/abr/17	19/dic/17	CONV-004-2016-MTC/20		8.000	Puente							
					CONVENIO 006-2016-MTC/20 MP Rodriguez de Mendoza																		
	3122				INSTALACIÓN DE PUENTES MODULARES				3.000	Puente	04/abr/17	19/dic/17	CONV-006-2016-MTC/20		3.000	Puente							
					CONVENIO 007-2016-MTC/20 MP Pataz																		
	3123				INSTALACIÓN DE PUENTES MODULARES				3.000	Puente	04/abr/17	19/dic/17	CONV-007-2016-MTC/20		3.000	Puente							
	0708				0082700 ADQUISICION DE ESTRUCTURAS DE PUENTES MODULARES				5.000	Acción	23/oct/15	18/dic/17	151-2016-MTC/20		1.000	Acción			4.000	80.000			
	1988				0090380 INSTALACION DE PUENTES MODULARES				19.000	Puente	04/may/15	31/dic/17	155-2014-MTC/20	1.000	6.000	Puente			13.000	68.421			
	1817				0090380 INSTALACION DE PUENTES MODULARES				31.000	Puente	20/oct/14	31/dic/17	100-2015-MTC/20	19.000	1.000	Puente			30.000	96.774			
0516	2502				0090380 INSTALACION DE PUENTES MODULARES				18.000	Puente	01/dic/15	31/dic/17	106-2015-MTC/20	11.000	7.000	Puente			11.000	61.111			27,474
0517	1255				0090380 INSTALACION DE PUENTES MODULARES																		
0518	1255				0090380 INSTALACION DE PUENTES MODULARES				327.000	Puente	01/dic/12	31/dic/17	117-2015-MTC/20	139.000	18.000	Puente			300.000	91.743			
0526	2095				0090380 INSTALACION DE PUENTES MODULARES				1.000	Puente	20/nov/15	31/dic/17	114-2015-MTC/20			Puente			4.000	400.000			
0528	2093				0090380 INSTALACION DE PUENTES MODULARES				12.000	Puente	24/sep/14	31/dic/17		5.000	7.000	Puente			5.000	41.667			
0529	2092				0090380 INSTALACION DE PUENTES MODULARES				39.000	Puente	24/sep/14	31/dic/17	130-2015-MTC/20	31.000	6.000	Puente			31.000	79.487			
					TOTALES (107)																333,772,711	333,772,711	2,690,326

Anexo 4.6.1: Instalación de Puentes Modulares - Enero 2017

Item	Descripción	Longitud	Unidad de Medida	Logrado	Ubicación	Ruta	Fecha Instalación
PFIS:							
DURANTE EL MES DE ENERO NO SE HAN INSTALADO PUENTES MODULARES							
Total de Puentes Instalados		0.000 Metros		0 Puentes			

Anexo 4.8: Programación y Ejecución de Metas Físicas - MTC DIRECCIÓN GENERAL DE CONCESIONES EN TRANSPORTES - Enero 2017

2210 GESTIÓN INFRAESTRUCTURA - FÍSICO										Meta Global					Avance de la Meta Física					Avance Total			Presupuesto S/.		
SECFUN	PFIS	IC	CE	Tipo Adm./Tip. Interv. Grupo / Tip. Interv./Infraestructura/Convenio/Actividad	SNIP	Metas Físicas	U. Med.	Inicio Ejecucion	Fin Ejecucion	U. Med.	Trim1	Trim2	Trim3	Oct	Nov	Dic	Logrado 2016 Ene - Dic	A Dic 2016	% A Dic 2016	PIA	PIM	Devengado Ene Dic			
				RVN No Concesionada																					
				OBRAS REHABILITACIÓN, MEJORAMIENTO Y CONSTRUCCIÓN																	651,628,500	579,501,240	449,132,321		
				Rehabilitación, mejoramiento y construcción																	651,628,500	579,501,240	449,132,321		
				2173121 REHABILITACION Y MEJORAMIENTO DE LA CARRETERA PE-3N LONGITUDINAL DE LA SIERRA NORTE, TRAMO COCHABAMBA-CUTERVO-SANTO DOMINGO DE LA CAPILLA-CHIPLE																	235,084,067	157,504,886	113,088,218		
				TRAMO CHOTA-COCHABAMBA-CUTERVO-SANTO DOMINGO DE LA CAPILLA-CHIPLE																	235,084,067	157,504,886	113,088,218		
0204	1604			0118924 REHABILITACION Y MEJORAMIENTO TRAMO COCHABAMBA - CUTERVO - SANTO DOMINGO DE LA CAPILLA - CHIPLE	103730	90.090	Kilometro	12/ene/15	30/jun/17	Kilometro		7.887	37.027		4.505		49.419	58.559	65.000	235,084,067	157,504,886	113,088,218			
	2076			0001437 SUPERVISION Y LIQUIDACION DE OBRAS	103730	90.090	Kilometro	12/sep/15	31/dic/17	Supervisión															
				2196783 CONSTRUCCION DE LA VIA DE EVITAMIENTO DE PIURA																		833,331	816,916		
				INTERCAMBIO VIAL PIURA (IIRSA Norte)																		833,331	816,916		
0607	1735			0144507 Construccion De La Obra Adicional Intercambio Vial Piura	250148	3.000	Kilometro	26/nov/14	29/oct/15	Kilometro								3.000	100.000			833,331	816,916		
				2233842 CONSTRUCCION DE LA AUTOPISTA PUNO - JULIACA																		107,769,358	64,234,559		
				AUTOPISTA JULIACA - PUNO																		107,769,358	64,234,559		
0223	1595			0110915 AUTOPISTA JULIACA - PUNO	92806	48.500	Kilometro	26/jun/15	30/jun/17	Kilometro		8.350	25.000	1.018			34.368	34.368	70.862	102,362,703	64,234,559	64,234,559			
0224	2182			0115398 SUPERVISION DE LA AUTOPISTA JULIACA - PUNO	92806	48.450	Kilometro	26/jun/15	30/sep/17	Supervisión											5,406,655				
				2235630 CONSTRUCCION DE LA SEGUNDA CALZADA DE LA CARRETERA PIURA - PAITA																		200,058,163	122,593,397		
				2DA CALZADA PIURA PAITA																		200,058,163	122,593,397		
0234	2139			0159186 CONSTRUCCION DE LA SEGUNDA CALZADA DE LA CARRETERA PIURA - PAITA REGION PIURA	299572	49.000	Kilometro	26/nov/15	20/mar/17	Kilometro		48.001	(6.988)				41.013	41.013	83.700	200,058,163	121,337,314	86,266,465			
0782	2304			0164139 SUPERVISION DE LA CONSTRUCCION DE LA SEGUNDA CALZADA DE LA CARRETERA PIURA - PAITA REGION PIURA																					
0783	2304			0164139 SUPERVISION DE LA CONSTRUCCION DE LA SEGUNDA CALZADA DE LA CARRETERA PIURA - PAITA REGION PIURA	299572	49.000	Kilometro	26/nov/15	19/abr/17	Supervisión												1,256,083	1,256,082		
				2235631 CONSTRUCCION DE LA SEGUNDA CALZADA DE LA VIA DE EVITAMIENTO DE PIURA - CARRETERA PANAMERICANA NORTE TRAMO KM 988+000 - KM 1001+924																		81,741,582	165,797,354		
				2da calzada, Tr. Panamericana Norte Km. 988+000 - 1001-924																		81,741,582	165,797,354		
0235	2142			0159187 CONSTRUCCION DE LA SEGUNDA CALZADA DE LA VIA DE EVITAMIENTO DE PIURA - CARRETERA PANAMERICANA NORTE TRAMO KM 988+000 - KM 1001+924 REGION PIURA	286270	7.200	Kilometro	10/dic/15	31/may/16	Kilometro	3.500	3.700					7.200	7.200	100.000	78,471,919	162,986,191	162,851,483			
0236	2314			0166394 SUPERVISION CONSTRUCCION DE LA SEGUNDA CALZADA DE LA VIA DE EVITAMIENTO DE PIURA, REGION PIURA	286270	13.924	Kilometro	10/dic/15	30/jul/17	Supervisión											3,269,663	2,811,163	2,810,619		
				2249827 CONSTRUCCION DEL PASO A DESNIVEL Y ACCESOS TROBOL DEL PACIFICO - BRISAS DE CONCON																		237,994			
				TREBOL DEL PACIFICO - BRISAS DE CONCON																		237,994			
0774	2606			0197543 CONSTRUCCION DEL PASO A DESNIVEL Y ACCESOS TROBOL DEL PACIFICO - BRISAS DE CONCON REGION LIMA	237590	1.000	Kilometro	01/sep/16	24/abr/18	Estudio												237,994			
				2263613 REHABILITACION DE LA CARRETERA PATIVILCA - QUEBRADA SECA - PUENTE SANTA - DV.SALAVERRY Y DV.SALAVERRY - PUERTO SALAVERRY																		26,975,330			
				Tr. Pativilca - Quebrada Seca - Puente Santa - Dv Salaverry - Puerto Salaverry																		26,975,330			
0241	1612			0166332 REHABILITACION DE LA CARRETERA PATIVILCA ? QUEBRADA SECA ? PTE SANTA ? DV, SALAVERRY Y DV. SALAVERRY ? PUERTO SALAVERRY	315331	357.700	Kilometro	20/jun/19	09/jun/21	Kilometro												26,975,330			
				2300808 CONSTRUCCION DEL PUENTE PEATONAL PALMA ALTA, DEL TRAMO VIAL PUENTE PUCUSANA - CERRO AZUL - ICA																		166,855	83,428		
				PUENTE PEATONAL PALMA ALTA, DEL TRAMO VIAL PUENTE PUCUSANA - CERRO AZUL - ICA																		166,855	83,428		
0770	2607			0197482 CONSTRUCCION DEL PUENTE PEATONAL PALMA ALTA DEL TRAMO VIAL PUENTE PUCUSANA - CERRO AZUL - ICA REGION LIMA	338399	1.000	Puente	15/ene/16	30/dic/16	Estudio						1.000	1.000	1.000	100.000		166,855	83,428			
				2300824 CONSTRUCCION DEL PUENTE PEATONAL SAN JOSE , DEL TRAMO VIAL PUENTE PUCUSANA - CERRO AZUL - ICA																		166,855	83,428		
				PUENTE PEATONAL SAN JOSE DEL TRAMO VIAL PUENTE PUCUSANA - CERRO AZUL - ICA																		166,855	83,428		
0764	2608			0197496 CONSTRUCCION DEL PUENTE PEATONAL SAN JOSE DEL TRAMO VIAL PUENTE PUCUSANA - CERRO AZUL - ICA REGION LIMA	338479	1.000	Puente	15/ene/15	31/dic/16	Estudio						1.000	1.000	1.000	100.000		166,855	83,428			
				2300828 CONSTRUCCION DEL PASO PEATONAL SAN ANTONIO , DEL TRAMO VIAL PUENTE PUCUSANA - CERRO AZUL - ICA																		166,855	83,428		
				PASO PEATONAL SAN ANTONIO DEL TRAMO VIAL PUENTE PUCUSANA CERRO AZUL ICA																		166,855	83,428		

Anexo 4.8: Programación y Ejecución de Metas Físicas - MTC DIRECCIÓN GENERAL DE CONCESIONES EN TRANSPORTES - Enero 2017

2210 GESTIÓN INFRAESTRUCTURA - FÍSICO										Meta Global					Avance de la Meta Física					Avance Total			Presupuesto S/.		
SECFUN	PFIS	PROG	INSTR	ACTIV	Tip. Adm./Tip. Interv. Grupo/ Tip. Interv./Infraestructura/Convenio/Actividad	SNIP	Metas Físicas	U. Med.	Inicio Ejecucion	Fin Ejecucion	U. Med.	Trim1	Trim2	Trim3	Oct	Nov	Dic	Logrado 2016 Ene-Dic	A Dic 2016	% A Dic 2016	PIA	PIM	Devengado Ene Dic		
0767	2610				0197487 CONSTRUCCION DEL PASO PEATONAL SAN ANTONIO DEL TRAMO VIAL PUENTE PUCUSANA - CERRO AZUL - ICA REGION LIMA	338484	1.000	Kilometro	15/ene/15	14/dic/16	Estudio						1.000	1.000	1.000	100.000		166,855	83,428		
					2300831 CONSTRUCCION DEL INTERCAMBIO VIAL BUJAMA DEL TRAMO VIAL PUENTE PUCUSANA CERRO AZUL ICA																	696,402	348,201		
					INTERCAMBIO VIAL BUJAMA DEL Tr. VIAL PUENTE PUCUSANA CERRO AZUL ICA																		696,402	348,201	
0765	2611				0197486 CONSTRUCCION DEL INTERCAMBIO VIAL BUJAMA DEL TRAMO VIAL PUENTE PUCUSANA - CERRO AZUL - ICA REGION LIMA	338487	1.000	Kilometro	15/ene/15	17/dic/16	Unidad						1.000	1.000	1.000	100.000		696,402	348,201		
					2300833 CONSTRUCCION DEL PASO VEHICULAR 15 DE ENERO Tr. VIAL PUENTE PUCUSANA - CERRO AZUL - ICA																	566,124	283,062		
					PASO VEHICULAR 15 DE ENERO Tr. VIAL PUENTE PUCUSANA - CERRO AZUL - ICA																	566,124	283,062		
0763	2612				0197484 CONSTRUCCION DEL PASO VEHICULAR 15 DE ENERO DEL TRAMO VIAL PUENTE PUCUSANA - CERRO AZUL - ICA REGION LIMA	338492	1.000	Kilometro	15/ene/15	14/dic/16	Unidad						1.000	1.000	1.000	100.000		566,124	283,062		
					2300834 CONSTRUCCION DE LA INTERSECCION CP CHOCALLA Tr. VIAL PUENTE PUCUSANA - CERRO AZUL - ICA																	566,124			
					CONSTRUCCION DE LA INTERSECCION CP CHOCALLA Tr. VIAL PUENTE PUCUSANA - CERRO AZUL - ICA																	566,124			
0766	2613				0197485 CONSTRUCCION DE LA INTERSECCION CP CHOCALLA DEL TRAMO VIAL PUENTE PUCUSANA - CERRO AZUL - ICA REGION LIMA	338494	1.000	Kilometro	15/ene/15	14/dic/15	Estudio											566,124			
					2300835 CONSTRUCCION DEL PASO PEATONAL INFERIOR DEL CENTRO POBLADO 9 DE OCTUBRE Tr. VIAL PUENTE PUCUSANA - CERRO AZUL - ICA																	326,893	163,447		
					PASO PEATONAL INFERIOR DEL CENTRO POBLADO 9 DE OCTUBRE Tr. VIAL PUENTE PUCUSANA - CERRO AZUL - ICA																	326,893	163,447		
0769	2614				0197483 CONSTRUCCION DEL PASO PEATONAL INFERIOR DEL CENTRO POBLADO 9 DE OCTUBRE TRAMO VIAL PUENTE PUCUSANA - CERRO AZUL - ICA REGION LIMA	338496	1.000	Kilometro	15/ene/15	14/dic/16	Unidad						1.000	1.000	1.000	100.000		326,893	163,447		
					2301920 CONSTRUCCION DEL PASO A DESNIVEL A LA CARRETERA PANAMERICANA NORTE, RUTA PE-1N, KM 148+700																	684,743	481,923		
					PASO A DESNIVEL A LA CARRETERA PANAMERICANA NORTE, RUTA PE-1N, KM 148+700																	684,743	481,923		
0678	3054				0189244 CONSTRUCCION DEL PASO A DESNIVEL A LA CARRETERA PANAMERICANA NORTE, RUTA PE-1N, KM 148+700 REGION LIMA	341324	0.120	Kilometro	06/abr/16	15/dic/16	Estudio						1.000	1.000	1.000	100.000		684,743	481,923		
					2302068 CONSTRUCCION DEL PASO A DESNIVEL A LA CARRETERA PANAMERICANA NORTE, RUTA PE-1N, KM 167+190																	310,362	218,433		
					PASO A DESNIVEL A LA CARRETERA PANAMERICANA NORTE, RUTA PE-1N, KM 167+190																	310,362	218,433		
0679	3056				0189235 CONSTRUCCION DEL PASO A DESNIVEL A LA CARRETERA PANAMERICANA NORTE, RUTA PE-1N, KM 167+190 REGION LIMA	341445	0.145	Kilometro	06/abr/16	15/dic/16	Estudio						1.000	1.000	1.000	100.000		310,362	218,433		
					2302089 CONSTRUCCION DEL PASO A DESNIVEL A LA CARRETERA PANAMERICANA NORTE, RUTA PE-1N, KM. 168+320																	312,381	219,854		
					PASO A DESNIVEL A LA CARRETERA PANAMERICANA NORTE, RUTA PE-1N, KM. 168+320																	312,381	219,854		
0687	3058				0189238 CONSTRUCCION DEL PASO A DESNIVEL A LA CARRETERA PANAMERICANA NORTE, RUTA PE-1N, KM 168+320 REGION LIMA	341462	0.145	Kilometro	06/abr/16	15/dic/16	Estudio						1.000	1.000	1.000	100.000		312,381	219,854		
					2302512 CONSTRUCCION DEL PASO A DESNIVEL INFERIOR A LA CARRETERA PANAMERICANA NORTE, RUTA PE-1N, KM. 169+379																	311,222	219,038		
					PASO A DESNIVEL INFERIOR A LA CARRETERA PANAMERICANA NORTE, RUTA PE-1N, KM. 169+379																	311,222	219,038		
0688	3060				0189236 CONSTRUCCION DEL PASO A DESNIVEL A LA CARRETERA PANAMERICANA NORTE, RUTA PE-1N, KM 169+379 REGION LIMA	341673	0.024	Kilometro	06/abr/16	15/dic/16	Estudio						1.000	1.000	1.000	100.000		311,222	219,038		
					2302529 CONSTRUCCION DEL PASO A DESNIVEL EN LA CARRETERA PANAMERICANA NORTE, RUTA PE-1N, KM. 170+700																	323,760	227,863		
					PASO A DESNIVEL EN LA CARRETERA PANAMERICANA NORTE, RUTA PE-1N, KM 170+700																	323,760	227,863		
0682	3063				0189243 CONSTRUCCION DEL PASO A DESNIVEL A LA CARRETERA PANAMERICANA NORTE, RUTA PE-1N, KM 170+700 REGION LIMA	341688	0.145	Kilometro	03/ago/15	18/dic/15	Estudio											323,760	227,863		
					2302538 CONSTRUCCION DE PASO A DESNIVEL A LA CARRETERA PANAMERICANA NORTE, RUTA PE-1N, KM 181+850																	440,727	310,184		
					PASO A DESNIVEL A LA CARRETERA PANAMERICANA NORTE, RUTA PE-1N, KM 181+850																	440,727	310,184		
0675	3064				0189234 CONSTRUCCION DE PASO A DESNIVEL A LA CARRETERA PANAMERICANA NORTE, RUTA PE 1N, KM 181+850 REGION LIMA	341695	0.024	Kilometro	06/abr/16	15/dic/16	Estudio						1.000	1.000	1.000	100.000		440,727	310,184		
					2302552 CONSTRUCCION DEL PASO A DESNIVEL TIROLER A LA CARRETERA PANAMERICANA NORTE, RUTA PE-1N, KM 159+470																	446,784	314,447		
					PANAMERICANA NORTE, RUTA PE-1N, KM 159+470 REGION LIMA																	446,784	314,447		
0694	3156				0189239 CONSTRUCCION DEL PASO A DESNIVEL TIROLER A LA CARRETERA PANAMERICANA NORTE, RUTA PE-1N, KM 159+470 REGION LIMA	341704	1.000	Kilometro	01/abr/16	15/dic/16	Estudio						1.000	1.000	1.000	100.000		446,784	314,447		
					2302573 CONSTRUCCION DEL PASO A DESNIVEL A LA CARRETERA PANAMERICANA NORTE, RUTA PE-1N, KM 168+525																	393,412	276,884		
					PASO A DESNIVEL A LA CARRETERA PANAMERICANA NORTE, RUTA PE-1N, KM 168+525																	393,412	276,884		
0680	3066				0189242 CONSTRUCCION DEL PASO A DESNIVEL A LA CARRETERA PANAMERICANA NORTE, RUTA PE-1N, KM 168+525 REGION LIMA	341725	0.145	Kilometro	18/dic/15	15/dic/16	Estudio						1.000	1.000	1.000	100.000		393,412	276,884		

Anexo 4.8: Programación y Ejecución de Metas Físicas - MTC DIRECCIÓN GENERAL DE CONCESIONES EN TRANSPORTES - Enero 2017

2210 GESTIÓN INFRAESTRUCTURA - FÍSICO										Meta Global					Avance de la Meta Física					Avance Total			Presupuesto S/.		
SECFUN	PFIS	U	C	E	Tipo Adm./Tip. Interv. Grupo/ Tip. Interv./Infraestructura/Convenio/Actividad	SNIP	Metas Físicas	U. Med.	Inicio Ejecucion	Fin Ejecucion	U. Med.	Trim1	Trim2	Trim3	Oct	Nov	Dic	Logrado 2016 Ene - Dic	A Dic 2016	% A Dic 2016	PIA	PIM	Devengado Ene Dic		
					2302580 CONSTRUCCIÓN DEL PASO A DESNIVEL A LA CARRETERA PANAMERICANA NORTE, RUTA PE-1N, KM 169+840																	382,146	268,955		
					PASO A DESNIVEL A LA CARRETERA PANAMERICANA NORTE, RUTA PE-1N, KM 169+840																	382,146	268,955		
0681	3074				0189237 CONSTRUCCIÓN DEL PASO A DESNIVEL A LA CARRETERA PANAMERICANA NORTE, RUTA PE-1N, KM 169+840 REGION LIMA	341731	0.145	Kilometro	18/dic/15	15/dic/16	Estudio						1.000	1.000	1.000	100.000		382,146	268,955		
					2302926 CONSTRUCCIÓN DEL PASO A DESNIVEL A LA CARRETERA PANAMERICANA NORTE, RUTA PE-1N, KM 171+815																	402,054	282,966		
					PASO A DESNIVEL A LA CARRETERA PANAMERICANA NORTE, RUTA PE-1N, KM 171+815																	402,054	282,966		
0683	3076				0189240 CONSTRUCCIÓN DEL PASO A DESNIVEL A LA CARRETERA PANAMERICANA NORTE, RUTA PE-1N, KM 171+815 REGION LIMA	342008	0.145	Kilometro	06/abr/16	15/dic/16	Estudio						1.000	1.000	1.000	100.000		402,054	282,966		
					2302931 CONSTRUCCIÓN DEL PASO A DESNIVEL CAMPIÑA DE SUPE A LA CARRETERA PANAMERICANA NORTE, RUTA PE-1N, KM 188+100																	498,119	350,577		
					PASO A DESNIVEL CAMPIÑA DE SUPE A LA CARRETERA PANAMERICANA NORTE, RUTA PE-1N, KM 188+100																	498,119	350,577		
0689	3078				0189250 CONSTRUCCIÓN DEL PASO A DESNIVEL CAMPIÑA DE SUPE A LA CARRETERA PANAMERICANA NORTE, RUTA PE-1N, KM 188+100 REGION LIMA	342009	0.350	Kilometro	18/dic/15	15/dic/16	Estudio						1.000	1.000	1.000	100.000		498,119	350,577		
					2302942 CONSTRUCCIÓN DEL PASO A DESNIVEL A LA CARRETERA PANAMERICANA NORTE, RUTA PE-1N, KM 193+000																	651,524	458,543		
					PASO A DESNIVEL A LA CARRETERA PANAMERICANA NORTE, RUTA PE-1N, KM 193+000																	651,524	458,543		
0676	3082				0189251 CONSTRUCCIÓN DEL PASO A DESNIVEL A LA CARRETERA PANAMERICANA NORTE, KM 193+000 REGION LIMA	342017	0.340	Kilometro	06/abr/16	15/dic/16	Estudio						1.000	1.000	1.000	100.000		651,524	458,543		
					2302971 CONSTRUCCIÓN DEL PASO A DESNIVEL DE LA CARRETERA PANAMERICANA NORTE, RUTA PE-1N, KM 200+000																	574,812	404,553		
					PASO A DESNIVEL DE LA CARRETERA PANAMERICANA NORTE, RUTA PE-1N, KM 200+000																	574,812	404,553		
0690	3084				0189245 CONSTRUCCIÓN DEL PASO A DESNIVEL A LA CARRETERA PANAMERICANA NORTE, RUTA PE-1N, KM 200+000 REGION LIMA	342037	0.006	Kilometro	06/abr/16	15/dic/16	Estudio						1.000	1.000	1.000	100.000		574,812	404,553		
					2304024 CONSTRUCCIÓN DEL PASO A DESNIVEL A LA CARRETERA PANAMERICANA NORTE, RUTA PE-1NA, KM 2+050																	305,133	214,753		
					PASO A DESNIVEL A LA CARRETERA PANAMERICANA NORTE, RUTA PE-1NA, KM 2+050																	305,133	214,753		
0677	3086				0189247 CONSTRUCCIÓN DEL PASO A DESNIVEL A LA CARRETERA PANAMERICANA NORTE, RUTA PE-1N A, KM 2+050 REGION LIMA	342936	0.144	Kilometro	06/abr/16	15/dic/16	Estudio						1.000	1.000	1.000	100.000		305,133	214,753		
					2304067 CONSTRUCCIÓN DEL PASO A DESNIVEL Y PUENTES PEATONALES EN LA CARRETERA PANAMERICANA NORTE, RUTA PE-1N, KM 76+200, 77+900 Y 78+650																	676,467	476,098		
					PASO A DESNIVEL Y PUENTES PEATONALES EN LA CARRETERA PANAMERICANA NORTE, RUTA PE-1N, KM 76+200, 77+900 Y 78+650																	676,467	476,098		
0691	3088				0189252 CONSTRUCCIÓN DEL PASO A DESNIVEL Y PUENTES PEATONALES EN LA CARRETERA PANAMERICANA NORTE, RUTA PE-1N, KM 76+200, 77+900 Y 78+650 REGION LIMA	342981	0.145	Kilometro	06/abr/16	15/dic/16	Estudio						1.000	1.000	1.000	100.000		676,467	476,098		
					2304079 CONSTRUCCIÓN DEL PASO A DESNIVEL A LA CARRETERA PANAMERICANA NORTE, RUTA PE-1N, KM 79+280																	437,732	308,076		
					PASO A DESNIVEL A LA CARRETERA PANAMERICANA NORTE, RUTA PE-1N, KM 79+280																	437,732	308,076		
0684	3090				0189246 CONSTRUCCIÓN DEL PASO A DESNIVEL A LA CARRETERA PANAMERICANA NORTE, RUTA PE-1N, KM 79+280 REGION LIMA	342991	0.066	Kilometro	06/abr/16	15/dic/16	Estudio						1.000	1.000	1.000	100.000		437,732	308,076		
					2304097 CONSTRUCCIÓN DEL PASO A DESNIVEL A LA CARRETERA PANAMERICANA NORTE, RUTA PE-1N, KM 79+850																	420,108	295,672		
					PASO A DESNIVEL A LA CARRETERA PANAMERICANA NORTE, RUTA PE-1N, KM 79+850																	420,108	295,672		
0685	3092				0189241 CONSTRUCCIÓN DEL PASO A DESNIVEL A LA CARRETERA PANAMERICANA NORTE, RUTA PE-1N, KM 79+850 REGION LIMA	343007	0.066	Kilometro	06/abr/16	15/dic/16	Estudio						1.000	1.000	1.000	100.000		420,108	295,672		
					2304106 CONSTRUCCION DE PUENTE PEATONAL EN LA CARRETERA PANAMERICANA NORTE, RUTA PE-1N, KM 80+530																	145,590	102,466		
					CARRETERA PANAMERICANA NORTE, RUTA PE-1N, KM 76+200, 77+900 Y 78+650 REGION LIMA																	145,590	102,466		
0695	3157				0189253 CONSTRUCCIÓN DEL PUENTE PEATONAL EN LA CARRETERA PANAMERICANA NORTE, RUTA PE-1N, KM 80+530 REGION LIMA	343013	1.000	Puente	01/ene/16	15/dic/16	Estudio						1.000	1.000	1.000	100.000		145,590	102,466		
					2304124 CONSTRUCCIÓN DE PASO A DESNIVEL A LA CARRETERA PANAMERICANA NORTE, RUTA PE-1N, KM 93+300																	336,560	236,871		
					PASO A DESNIVEL A LA CARRETERA PANAMERICANA NORTE, RUTA PE-1N, KM 93+300																	336,560	236,871		
0686	3094				0189249 CONSTRUCCIÓN DE PASO A DESNIVEL A LA CARRETERA PANAMERICANA NORTE, RUTA PE-1N, KM 93+300 REGION LIMA	343030	0.166	Kilometro	06/abr/16	15/dic/16	Estudio						1.000	1.000	1.000	100.000		336,560	236,871		
					2304125 CONSTRUCCIÓN DEL PASO A DESNIVEL A LA CARRETERA PANAMERICANA NORTE RUTA PE-1N, KM 181+560																	409,640	288,305		
					PASO A DESNIVEL A LA CARRETERA PANAMERICANA NORTE RUTA PE-1N, KM 181+560																	409,640	288,305		

Anexo 4.8: Programación y Ejecución de Metas Físicas - MTC DIRECCIÓN GENERAL DE CONCESIONES EN TRANSPORTES - Enero 2017

2210 GESTIÓN INFRAESTRUCTURA - FÍSICO				Meta Global					Avance de la Meta Física						Avance Total			Presupuesto S/.					
SECFUN	PFIS	U	C	Tip. Adm./Tip. Interv. Grupo/ Tip. Interv./Infraestructura/Convenio/Actividad	SNIP	Metas Físicas	U. Med.	Inicio Ejecucion	Fin Ejecucion	U. Med.	Trim1	Trim2	Trim3	Oct	Nov	Dic	Logrado 2016 Ene-Dic	A Dic 2016	% A Dic 2016	PIA	PIM	Devengado Ene Dic	
0670	3096			0189233 CONSTRUCCIÓN DE PASO A DESNIVEL A LA CARRETERA PANAMERICANA NORTE, RUTA PE 1N, KM 181+560 REGION LIMA	343031	0.066	Kilometro	06/abr/16	15/dic/16	Estudio						1.000	1.000	1.000	100.000		409,640	288,305	
				2304197 CONSTRUCCIÓN DE LOS ACCESOS DEL INTERCAMBIO VIAL MEDIO MUNDO EN LA CARRETERA PANAMERICANA NORTE, RUTA PE-1N, KM 171+300																	234,437	164,997	
				INTERCAMBIO VIAL MEDIO MUNDO EN LA CARRETERA PANAMERICANA NORTE, RUTA PE-1N, KM 171+300																	234,437	164,997	
0693	3098			0189248 CONSTRUCCION DEL INTERCAMBIO VIAL MEDIO MUNDO EN LA CARRETERA PANAMERICANA NORTE, RUTA PE-1N, KM 171+300 REGION LIMA	343092	0.012	Kilometro	06/abr/16	15/dic/16	Estudio						1.000	1.000	1.000	100.000		234,437	164,997	
				2318526 CONSTRUCCIÓN DE LA AUTOPISTA CHINCHA - ICA TRAMO KM 188+000 - KM 283+609																	56,945,898	10,641,530	
				AUTOPISTA CHINCHA - ICA, TR. KM 188+000 A 283+609																	56,945,898	10,641,530	
0760	2599			0199784 CONSTRUCCION DE LA AUTOPISTA CHINCHA - ICA TRAMO KM 188+000 - KM 283+609, ICA	308306	96.000	Kilometro	10/ene/16	28/jun/17	Estudio											9,584,540	1,886,607	
0762	2600			0199784 CONSTRUCCION DE LA AUTOPISTA CHINCHA - ICA TRAMO KM 188+000 - KM 283+609, ICA	308306	96.000	Kilometro	26/oct/17	19/abr/19	Kilometro											46,112,547	8,754,923	
0761	2601			0199784 CONSTRUCCION DE LA AUTOPISTA CHINCHA - ICA TRAMO KM 188+000 - KM 283+609, ICA	308306	96.000	Kilometro	26/oct/17	10/jul/19	Supervisión											1,248,811		
				RVN Concesionada																	1,390,574,809	1,558,550,400	1,554,673,212
				OBRAS REHABILITACIÓN, MEJORAMIENTO Y CONSTRUCCIÓN																	967,074,524	1,082,953,705	1,082,803,723
				Cofinanciadas																	947,016,224	1,061,797,485	1,061,647,505
				GI_150 RVN CONCESIONADA																	947,016,224	1,061,797,485	1,061,647,505
				Concesiones General																	800,000	7,251,634	7,230,615
0455	1154			0000711 ELABORACION DE ESTUDIOS DEFINITIVOS		1.000	Kilometro	12/ene/12	30/dic/21	Estudio						1.000	1.000	2.000	200.000		5,575,743	5,575,742	
0077	1155			0051071 GESTION Y MONITOREO DE PROYECTOS		1.000	Informe	01/ene/14	31/dic/21	Informe						1.000	1.000	1.000	100.000		800,000	1,675,891	1,654,873
				Empalme 1B-Buenos Aires-Canchaque (Programa Costa Sierra)																	23,025,159	23,996,421	23,996,420
0078	0080			0052419 PAO BUENOS AIRES CANCHAQUE		21.000	Cuota	01/ago/08	31/dic/21	Cuota						1.000	1.000	16.000	76.190		23,025,159	23,996,421	23,996,420
				IIRSA NORTE Eje Multimodal Amazonas Norte - (Piura - Olmos - Corral Quemado - Rioja - Tarapoto-Yurimaguas)																	143,361,292	152,909,485	152,909,484
0079	1022			0052420 PAO IIRSA NORTE		9.000	Cuota	01/mar/06	31/dic/22	Cuota						1.000	1.000	4.000	44.444		126,965,292	130,797,835	130,797,835
0085	1024			0052362 OBRAS ADICIONALES IIRSA NORTE		32.000	Obra	01/ene/09	31/dic/22	Obra						1.000	1.000	27.000	84.375		15,750,000	19,836,807	19,836,807
0072	1025			0055906 SUPERVISION OBRAS ADICIONALES IIRSA NORTE		1.000	Supervisión	17/jun/05	31/dic/21	Supervisión						1.000	1.000	1.000	100.000		646,000	2,274,843	2,274,843
				IIRSA SUR Tramo 1 del Corredor Vial Interoceánico Sur (Marcona - Urcos)																	71,872,552	133,548,923	133,419,966
0080	1764			0052421 PAO IIRSA SUR TRAMO 1		7.000	Cuota	01/ene/09	31/dic/21	Cuota						1.000	1.000	2.000	28.571		49,836,173	50,773,770	50,773,770
0073	1802			0132798 SUPERVISION OBRAS ADICIONALES IIRSA SUR		1.000	Supervisión	01/ene/09	31/dic/21	Supervisión						1.000	1.000	1.000	100.000		11,931,132	5,445,951	5,434,049
0506	0439			0052977 SUPERVISION DEFINITIVA TRAMO 4 IIRSA SUR		2.000	Kilometro	01/jun/06	30/dic/25	Supervisión						1.000	1.000	1.000	100.000		2,324,112	2,324,111	
0086	0425			0052363 OBRAS ADICIONALES IIRSA SUR		46.000	Obra	01/ene/09	31/dic/21	Obra						1.000	1.000	47.000	102.174		10,105,247	75,005,090	74,888,036
				IIRSA SUR Tramo 2 del Corredor Vial Interoceánico Sur (Urcos - Inambari)																	151,295,840	155,862,820	155,862,819
0081	1763			0052422 PAO IIRSA SUR TRAMO 2		6.000	Cuota	01/feb/11	31/dic/21	Cuota						1.000	1.000	6.000	100.000		151,295,840	155,862,820	155,862,819
				IIRSA SUR Tramo 3 del Corredor Vial Interoceánico Sur (Pte. Inambari - Iñapari)																	196,053,448	201,971,470	201,971,470
0082	1765			0052423 PAO IIRSA SUR TRAMO 3		11.000	Cuota	01/ene/12	31/dic/21	Cuota						1.000	1.000	6.000	54.545		196,053,448	201,971,470	201,971,470
				IIRSA SUR Tramo 4 del Corredor Vial Interoceánico Sur (Azángaro - Pte. Inambari)																	273,332,083	304,907,065	304,907,064
0083	1766			0052424 PAO IIRSA SUR TRAMO 4		12.000	Cuota	01/ene/11	31/dic/21	Cuota						1.000	1.000	7.000	58.333		153,332,083	157,960,528	157,960,527
0087	1267			0052375 OBRAS FALTANTES TRAMO 4 IIRSA SUR		119.780	Obra	01/may/10	09/mar/20	Obra						1.000	1.000	120.780	12,078.000		120,000,000	146,946,537	146,946,537
				IIRSA SUR Tramo 5 del Corredor Vial Interoceánico Sur (Matarani - Juliaca - Azángaro / Ilo - Puno - Juliaca)																	87,275,850	81,349,667	81,349,667
0084	1016			0052425 PAO IIRSA SUR TRAMO 5		8.000	Cuota	01/abr/09	31/dic/21	Cuota						1.000	1.000	3.000	37.500		87,275,850	81,349,667	81,349,667
				Longitudinal de la Sierra Tramo 2: Ciudad de Dios-Cajamarca-Chiple, Cajamarca-Trujillo y Dv Chilete - Emp. PE-3N																			
3079				Obras en Longitudinal de la Sierra - Tramo 2		640.740	Kilometro	01/ene/16	31/dic/21	Kilometro													
				Autosostenible																	20,058,300	21,156,220	21,156,218
				GI_150 RVN CONCESIONADA																	20,058,300	21,156,220	21,156,218
				Autopista El Sol (Trujillo - Sullana)																			
	1020			Autopista del Sol: Trujillo - Sullana		262.780	Kilometro	25/ago/09	31/dic/21	Kilometro		4.757	11.350	1.010	5.641			22.758	76.869	29.252			
				Dv. Quilca - Dv. Arequipa (Repartición) - Dv. Matarani - Dv. Moquegua - Dv. Ilo - Tacna - Santa Rosa (ex La Concordia)																			

Anexo 4.8: Programación y Ejecución de Metas Físicas - MTC DIRECCIÓN GENERAL DE CONCESIONES EN TRANSPORTES - Enero 2017

2210 GESTIÓN INFRAESTRUCTURA - FÍSICO				Meta Global					Avance de la Meta Física						Avance Total			Presupuesto S/.					
SECFUN	PFIS	IC	CE	Tipo Adm./Tip. Interv. Grupo/ Tip. Interv./Infraestructura/Convenio/Actividad	SNIP	Metas Físicas	U. Med.	Inicio Ejecucion	Fin Ejecucion	U. Med.	Trim1	Trim2	Trim3	Oct	Nov	Dic	Logrado 2016 Ene - Dic	A Dic 2016	% A Dic 2016	PIA	PIM	Devengado Ene Dic	
	1739			0166211 OBRAS ADICIONALES DESVIO QUILCA - LA CONCORDIA REGION TACNA		428.613	Kilometro	01/jul/16	01/may/20	Kilometro			34.500				34.500	34.500	8.049				
				IIRSA Centro Tramo 2 (Pte. Ricardo Palma-La Oroya-Cerro de Pasco)																			
	1927			Obras IIRSA Centro Tr. 2 Pte Ricardo Palma-Dv Cerro de Pasco		377.000	Kilometro	01/oct/15	30/dic/19	Kilometro	41.298	119.780	115.940	10.000	28.000		315.018	358.000	94.960				
				Red Vial N° 4 (Pativilca - Chimbote - Trujillo)																	11,125,319	11,125,318	
	0781			0141886 Rehabilitación de la Red Vial N° 04 Pativilca Trujillo		356.210	Kilometro	18/feb/09	12/feb/34	Kilometro	2.210						2.210	262.600	73.721				
0448	2394			0141772 OBRAS ADICIONALES RED VIAL N° 04-PATIVILCA - TRUJILLO		1.000	Obra	18/feb/09	12/feb/34	Obra						1.000	1.000	1.000	100.000		10,324,985	10,324,984	
	0731	2086		0141976 SUPERVISION DE OBRAS ADICIONALES DE RED VIAL N° 04 - PATIVILCA - TRUJILLO		1.000	Supervisión	18/feb/09	12/feb/34	Supervisión						1.000	1.000	1.000	100.000		800,334	800,334	
				Red Vial N° 5 (Carretera Ancón-Huacho-Pativilca)																	10,030,901	10,030,900	
0449	0059			0181910 OBRAS ADICIONALES RED VIAL N° 5 ANCON - HUACHO - PATIVILCA		91.160	Kilometro	15/ene/03	31/dic/21	Kilometro	4.080	2.820	1.410			1.000	9.310	86.550	94.943		10,030,901	10,030,900	
				Red Vial N° 6 (Carretera Puente Pucusana-Cerro Azul-Ica)																	20,058,300		
	0139			Red Vial N° 6 (Carretera Puente Pucusana-Cerro Azul-Ica)		219.710	Kilometro	10/ene/09	31/dic/19	Kilometro								204.900	93.259				
0074	2163			0159183 PAGOS DE LAS VALORIZACIONES DE LA SUPERVISION DE LAS OBRAS DE LA ETAPA 2 Y 3 DE LA RED VIAL N° 6 MULTIDEPARTAMENTAL		1.000	Supervisión	20/ene/15	31/dic/21	Supervisión						1.000	1.000	1.000	100.000		13,404,500		
0075	2164			0159184 SUPERVISION OBRAS NUEVAS DE LA RED VIAL N° 06 MULTIDEPARTAMENTAL		1.000	Supervisión	20/ene/15	31/dic/21	Supervisión						1.000	1.000	1.000	100.000		5,878,600		
0076	2165			0159185 SEGUIMIENTO Y CONTROL DE LA SUPERVISION POR OSITRAN DE LA ETAPA N°3 DE LA RED VIAL N° 06 MULTIDEPARTAMENTAL		1.000	Supervisión	20/ene/15	30/dic/16	Supervisión						1.000	1.000	1.000	100.000		775,200		
				MANTENIMIENTO VIAL																	423,500,285	475,596,695	471,869,490
				Cofinanciadas																	423,500,285	475,596,695	471,869,490
				GI_150 RVN CONCESIONADA																	423,500,285	475,596,695	471,869,490
				Empalme 1B-Buenos Aires-Canchaque (Programa Costa Sierra)																	8,953,560	5,993,188	5,993,188
0383	0440			0053654 MANTENIMIENTO DE EMERGENCIA - EMPALME 1B - BUENOS AIRES - CANCHAQUE DEL PROGRAMA COSTA - SIERRA																	969,000		
0447	0440			0053654 MANTENIMIENTO DE EMERGENCIA - EMPALME 1B - BUENOS AIRES - CANCHAQUE DEL PROGRAMA COSTA - SIERRA		1.000	Informe	01/feb/07	01/feb/22	Informe						1.000	1.000	2.000	200.000				
0390	0028			0053824 PAMO BUENOS AIRES CANCHAQUE		78.127	Kilometro	09/feb/07	05/feb/22	Kilometro	78.127	78.127	78.127	78.127	78.127	78.127	78.127	78.127	100.000		7,984,560	5,993,188	5,993,188
				IIRSA NORTE Eje Multimodal Amazonas Norte - (Piura - Olmos - Corral Quemado - Rioja - Tarapoto-Yurimaguas)																	45,447,127	84,497,277	84,098,542
0382	0441			0053638 ITM - IIRSA NORTE		1.000	Informe	17/jun/05	11/jun/30	Informe									4.000	100.000	3,230,000	12,892,846	12,534,684
0402	1026			0101901 MANTENIMIENTO DE EMERGENCIA - IIRSA NORTE		1.000	Informe	02/ene/16	31/dic/21	Informe											3,230,000	6,243,180	6,240,783
0391	0025			0053825 PAMO IIRSA NORTE		955.100	Kilometro	17/jun/05	11/jun/30	Kilometro	955.100	955.100	955.100	955.100	955.100	955.100	955.100	955.100	100.000		38,857,953	65,361,251	65,323,075
0399	0840			0055866 SUPERVISION DEL INFORME TECNICO DE MANTENIMIENTO (ITM) DE LA CONCESION IIRSA NORTE		1.000	Informe	17/jun/05	11/jun/30	Informe									7.000	700.000	129,174		
				IIRSA SUR Tramo 1 del Corredor Vial Interoceánico Sur (Marcona - Urcos)																	47,825,683	48,116,894	48,116,894
0384	1010			0053655 MANTENIMIENTO DE EMERGENCIA - IIRSA SUR TRAMO 1		2.000	Informe	01/oct/07	30/dic/18	Informe											1,615,000		
0392	0026			0053826 PAMO IIRSA SUR TRAMO 1		757.640	Kilometro	23/oct/07	16/oct/32	Kilometro	757.640	757.640	757.640	757.640	757.640	757.640	757.640	757.640	100.000		46,210,683	48,116,894	48,116,894
				IIRSA SUR Tramo 2 del Corredor Vial Interoceánico Sur (Urcos - Inambari)																	49,322,260	83,187,612	80,393,052
0385	1011			0053656 MANTENIMIENTO DE EMERGENCIA - IIRSA SUR TRAMO 2		12.000	Informe	04/ago/05	29/jul/30	Informe									15.000	125.000	6,460,000	41,085,684	38,292,472
0393	0056			0053827 PAMO IIRSA SUR TRAMO 2		300.000	Kilometro	04/ago/05	29/jul/30	Kilometro	300.000	300.000	300.000	300.000	300.000	300.000	300.000	300.000	100.000		36,595,900	30,243,876	30,243,875
0406	2156			0159181 SUPERVISION INFORME TECNICO MANTENIMIENTO - IIRSA SUR TRAMO 2 MULTIDEPARTAMENTAL		1.000	Informe	01/jul/11	30/dic/30	Informe											1,718,360		
0401	0876			0078331 ITM - IIRSA SUR TRAMO 2		3.000	Informe	07/may/15	30/dic/18	Informe									1.000	33.333	4,548,000	11,858,052	11,856,705
				IIRSA SUR Tramo 3 del Corredor Vial Interoceánico Sur (Pte. Inambari - Iñapari)																	59,143,503	48,968,173	48,571,192
0386	1012			0053657 MANTENIMIENTO DE EMERGENCIA - IIRSA SUR TRAMO 3		14.000	Informe	04/ago/05	29/jul/32	Informe									16.000	114.286	4,690,000	4,109,132	3,717,177
0394	0057			0053828 PAMO IIRSA SUR TRAMO 3		403.200	Kilometro	04/ago/05	29/jun/30	Kilometro	403.200	403.200	403.200	403.200	403.200	403.200	403.200	403.200	100.000		50,641,090	43,307,041	43,307,041
0400	1013			0078330 ITM - IIRSA SUR TRAMO 3		1.000	Informe	01/jul/12	15/dic/19	Informe									1.000	33.333	2,500,000	1,552,000	1,546,975
0407	2155			0159182 SUPERVISION INFORME TECNICO MANTENIMIENTO - IIRSA SUR TRAMO 3 MULTIDEPARTAMENTAL		1.000	Informe	01/jul/12	15/dic/19	Informe											1,312,413		
				IIRSA SUR Tramo 4 del Corredor Vial Interoceánico Sur (Azángaro - Pte. Inambari)																	47,644,252	129,090,089	128,953,160
0387	1014			0053658 MANTENIMIENTO DE EMERGENCIA - IIRSA SUR TRAMO 4		22.000	Informe	04/ago/05	29/jul/30	Informe									23.000	104.545	4,690,000	86,426,103	86,289,174

Anexo 4.8: Programación y Ejecución de Metas Físicas - MTC DIRECCIÓN GENERAL DE CONCESIONES EN TRANSPORTES - Enero 2017

2210 GESTIÓN INFRAESTRUCTURA - FÍSICO				Meta Global					Avance de la Meta Física						Avance Total			Presupuesto S/.					
SECFUN	PFIS	IC	CE	Tipo Adm./Tip. Interv. Grupo/ Tip. Interv./Infraestructura/Convenio/Actividad	SNIP	Metas Físicas	U. Med.	Inicio Ejecucion	Fin Ejecucion	U. Med.	Trim1	Trim2	Trim3	Oct	Nov	Dic	Logrado 2016 Ene - Dic	A Dic 2016	% A Dic 2016	PIA	PIM	Devengado Ene Dic	
0395	0058			0053829 PAMO IIRSA SUR TRAMO 4		305.900	Kilometro	04/ago/05	29/jun/30	Kilometro	305.900	305.900	305.900	305.900	305.900	305.900	305.900	305.900	100.000	42,954,252	42,663,986	42,663,986	
				IIRSA SUR Tramo 5 del Corredor Vial Interocéánico Sur (Matarani - Juliaca - Azángaro / Ilo - Puno - Juliaca)																6,556,900			
0396	0027			0053830 PAMO IIRSA SUR TRAMO 5		854.678	Kilometro	24/oct/07	17/oct/35	Kilometro	854.678	854.678	854.678	854.678	854.678	854.678	854.678	854.678	100.000	6,556,900			
				Longitudinal de la Sierra Tramo 2: Ciudad de Dios-Cajamarca-Chiple, Cajamarca-Trujillo y Dv Chilete - Emp. PE-3N																85,339,916	75,743,462	75,743,462	
0403	1726			0141811 PAMO LONGITUDINAL DE LA SIERRA - TRAMO 2		875.109	Kilometro	01/ene/15	22/may/39	Kilometro	875.109	875.109	875.109	875.109	875.109	875.109	875.109	875.109	100.000	85,339,916	75,743,462	75,743,462	
				Longitudinal de la Sierra Tramo 4: Huancayo - Ayacucho - Puente Sahuinto y Dv. Pisco - Ayacucho																30,000,000			
0404	2079			0141812 PAMO LONGITUDINAL DE LA SIERRA - TRAMO 4		965.000	Kilometro	10/ago/18	29/dic/43	Kilometro											30,000,000		
				Longitudinal de la Sierra Tramo 5: Urcos - Calapuja y Puno - Desaguadero																	20,000,000		
0405	2080			0141813 PAMO LONGITUDINAL DE LA SIERRA - TRAMO 5		422.000	Kilometro	10/ago/17	30/dic/42	Kilometro											20,000,000		
				Nuevo Mocupe -Cayalti -Oyotun (Programa Costa Sierra)																	9,841,854		
0388	1003			0053660 MANTENIMIENTO DE EMERGENCIA - NUEVO MOCUPE - CAYALTI - OYOTUN DEL PROGRAMA COSTA - SIERRA		1.000	Informe	30/abr/09	26/abr/24	Informe											969,000		
0397	0141			0053831 PAMO NUEVO MOCUPE - CAYALTI - OYOTUN		46.797	Kilometro	30/abr/09	26/abr/24	Kilometro	46.797	46.797	46.797	46.797	46.797	46.797	46.797	46.797	100.000	8,872,854			
				Ovalo Chancay / Dv Variante Pasamayo - Huaral - Acos (Programa Costa Sierra).																	13,425,230		
0389	1008			0053661 MANTENIMIENTO DE EMERGENCIA - OVALO CHANCAY-DV. VARIANTE PASAMAYO - HUARAL - ACOS DEL PROGRAMA COSTA - SIERRA		3.000	Informe	02/feb/09	29/feb/24	Informe											969,000		
0398	0140			0053832 PAMO OVALO CHANCAY - HUARAL - ACOS		76.500	Kilometro	20/feb/09	17/feb/24	Kilometro	76.500	76.500	76.500	76.500	76.500	76.500	76.500	76.500	100.000	12,456,230			
				Autosostenible																			
				GI_150 RVN CONCESIONADA																			
				Autopista El Sol (Trujillo - Sullana)																			
1021				0193384 PAMO AUTOPISTA EL SOL		474.990	Kilometro	25/ago/09	19/ago/34	Kilometro	474.990	470.233	463.640	473.980	469.349	474.990	452.232	398.121	83.817				
				Dv. Quilca - Dv. Arequipa (Repartición) - Dv. Matarani - Dv. Moquegua - Dv. Ilo - Tacna - Santa Rosa (ex La Concordia)																			
1738				Conservación Tramo Dv. Quilca - Dv. Matarani - Dv. Moquegua - Tacna - La Concordia		428.613	Kilometro	30/jun/15	24/ene/38	Kilometro	428.613	428.613	394.113	428.613	428.613	428.613	394.113	394.113	91.951				
				IIRSA Centro Tramo 2 Pte Ricardo Palma-Dv Cerro de Pasco																			
1408				Conservacion IIRSA Centro Tr. 2 Pte Ricardo Palma-Dv Cerro de Pasco		377.370	Kilometro	01/oct/15	30/nov/34	Kilometro	336.072	257.590	261.430	367.370	349.370	377.370	62.352	19.370	5.133				
				Red Vial N° 4 (Pativilca - Chimbote - Trujillo)																			
0142				Conservacion Red Vial N° 4 (Pativilca - Chimbote - Trujillo)		356.210	Kilometro	18/feb/09	12/feb/34	Kilometro	354.000	356.210	356.210	356.210	356.210	354.000		93.610	26.279				
				Red Vial N° 5 (Carretera Ancón-Huacho-Pativilca)																			
0060				Conservacion Red Vial N° 5 (Carretera Ancón-Huacho-Pativilca)		182.660	Kilometro	15/ene/03	10/dic/24	Kilometro	178.580	179.840	181.250	182.660	182.660	181.660	173.350	96.110	52.617				
				Red Vial N° 6 (Carretera Puente Pucusana-Cerro Azul-Ica)																			
0061				Conservacion Red Vial N° 6 (Carretera Puente Pucusana-Cerro Azul-Ica)		221.695	Kilometro	20/sep/05	13/sep/35	Kilometro	221.695	221.695	221.695	221.695	221.695	221.695	221.695	16.795	7.576				
				TOTALES (103)																	2,042,203,309	2,138,051,640	2,003,805,533

Anexo 4.9: Programación y Ejecución de Meta Física - MTC - DGCF/CNSV/PROCURADURIA - Enero 2017

2210 GESTIÓN INFRAESTRUCTURA - FÍSICO					Meta Global				Avance de la Meta Física				Presupuesto S/.					
SECFU N	PFIS	E	C	D	E	Tipo Adm./Tip. Interv. Grupo/ Tip. Interv./Infraestructura/Convenio/Actividad	SNIP	Metas Físicas	U. Med.	Fin Ejecucion	U. Med.	Ene	Logrado 2017 Ene - Ene	A Ene 2017	% A Ene 2017	PIA	PIM	Devengado Ene Ene
						RVN No Concesionada										1,500,000	1,500,000	
						GESTION ESTRATEGICA										1,500,000	1,500,000	
						Gestión										1,500,000	1,500,000	
						GI_310 OPERACION INSTITUCIONAL										1,500,000	1,500,000	
						Defensa judicial del estado										1,500,000	1,500,000	
0001	0559					0051071 GESTION Y MONITOREO DE PROYECTOS		300.000	Documento	30/dic/16	Documento			218.000	72.667	1,500,000	1,500,000	
						TOTALES (1)										1,500,000	1,500,000	

Anexo 4.10: Programación y Ejecución de Metas Físicas - UNIDAD GERENCIAL DE DERECHO DE VIA - Enero 2017

2210 GESTIÓN INFRAESTRUCTURA - FÍSICO					Meta Global					Meta					Presupuesto S/.				
SECFUN	PFIS	A	C	D E	Tipó Adm./Tip. Interv. Grupo/ Tip. Interv./Infraestructura/Convenio/Actividad	SNIP	Metas Físicas	U. Med.	Inicio Ejecucion	Fin Ejecucion	POI 2017	U. Med.	Ene	Logrado 2017 Ene - Ene	A Ene 2017	% A Ene 2017	PIA	PIM	Devengado Ene Ene
					RVN No Concesionada												97,531,132	97,531,132	531,566
					OBRAS REHABILITACIÓN, MEJORAMIENTO Y CONSTRUCCIÓN												97,531,132	97,531,132	531,566
					Rehabilitación, mejoramiento y construcción												97,531,132	97,531,132	531,566
					2002060 REHABILITACION Y MEJORAMIENTO DE LA CARRETERA TINGO MARIA -AGUAYTIA- PUCALLPA												274,362	274,362	
					SECTORES DAÑADOS (PUENTE CHINO - AGUAYTIA)												274,362	274,362	
0061	0085				0115581 PACRI REHABILITACION Y MEJORAMIENTO TRAMO PUENTE CHINO - AGUAYTIA (SECTORES DAÑADOS)	2434	32.000	Predios Afectados	01/jun/13	01/dic/17	25.600	Predios Equivalentes			6.400	20.000	274,362	274,362	
					TR.: AGUAYTIA - SAN ALEJANDRO														
	0091				0012016 PACRI CARRETERA TINGO MARIA - AGUAYTIA - PUCALLPA TRAMO AGUAYTIA SAN ALEJANDRO	2434	34.000	Predios Afectados	01/sep/08	30/dic/17	1.500	Predios Equivalentes			32.300	95.000			
					TRAMO PUENTE PUMAHUASI - PTE CHINO														
0571	0801				0077844 PACRI CARRETERA TINGO MARIA - AGUAYTIA - PUCALLPA TRAMO PUENTE PUMAHUASI - PUENTE CHINO	2434	2.000	Predios Afectados	01/feb/09	01/dic/17	0.100	Predios Equivalentes			2.000	100.000			
					TRAMO SAN ALEJANDRO-NESHUYA														
	0076				0012036 PACRI CARRETERA TINGO MARIA - AGUAYTIA - PUCALLPA TRAMO SAN ALEJANDRO-NESHUYA	2434	10.000	Predios Afectados	01/sep/08	01/dic/19	0.500	Predios Equivalentes			9.500	95.000			
					2002207 Rehabilitacion y mejoramiento de la carretera Ingenio-Chachapoyas												200,000	200,000	
					TRAMO. Km 17+000 - Km 39+440												200,000	200,000	
0062	0023				0067648 PACRI CARRETERA INGENIO - CHACHAPOYAS, TRAMO: KM 17+000 - KM 39+440	3202	106.000	Predios Afectados	01/feb/07	01/dic/18	17.000	Predios Equivalentes			83.650	78.915	200,000	200,000	
					2002210 REHABILITACION Y MEJORAMIENTO DE LA CARRETERA CHAMAYA-JAEN-SAN IGNACIO-RIO CANCHIS												500,000	500,000	
					TRAMO PERICOS SAN INGNACIO (INC VIA DE EVITAMIENTO)														
0626	0114				0061422 PACRI CARRETERA TRAMO PERICOS - SAN IGNACIO	8880	194.000	Predios Afectados	01/mar/12	01/dic/18	26.400	Predios Equivalentes			114.550	59.046			
					TRAMO SAN IGNACIO PUENTE INTEGRACION.												500,000	500,000	
0064	0105				0052415 PACRI TRAMO SAN IGNACIO PUENTE INTEGRACION	8880	361.000	Predios Afectados	01/oct/11	01/dic/18	80.000	Predios Equivalentes			238.575	66.087	500,000	500,000	
					VIA DE EVITAMIENTO A LA CIUDAD DE NAMBALLE														
	2723				PACRI Rehabilitación y Mejoramiento de la Carretera Chamaya - Jaen - San Ignacio - Rio Canchis, Tramo: Vía de Evitamiento en la ciudad de Namballe	8880	1.000	Predios Afectados	01/mar/17	01/sep/20	0.002	Predios Equivalentes							
					2002213 Rehabilitación de la Carretera Tarapoto - Juanjui														
					TRAMO TARAPOTO-JUANJUÍ														
	0122				0055864 PACRI TARAPOTO - JUANJUI	13860	33.000	Predios Afectados	01/feb/08	01/dic/19	2.900	Predios Equivalentes			29.100	88.182			
					2002604 REHABILITACIÓN Y MEJORAMIENTO DE LA CARRETERA CASMA-YAUTAN-HUARAZ												500,000	500,000	
					CASMA - YAUTAN - HUARAZ												500,000	500,000	
0065	0007				0055851 PACRI CASMA HUARAZ	3286	904.000	Predios Afectados	01/feb/06	01/dic/19	30.550	Predios Equivalentes			758.300	83.883	500,000	500,000	
					2015918 INTEGRACION VIAL TACNA - LA PAZ												4,141,694	4,141,694	
					TACNA - LA PAZ, TR. III: KM 146+180 (DV. TRIPARTITO) - KM 187+404 (FRONTERA CON BOLIVIA)												1,002,938	1,002,938	
0074	2276				0162340 PACRI INTEGRACION VIAL TACNA - LA PAZ TRAMO TACNA-LA COLLPA KM 146+180-KM 187+404 REGION TACNA	1249	14.000	Predios Afectados	01/abr/15	01/abr/18	8.200	Predios Equivalentes			2.800	20.000	697,938	697,938	
0075	2398				0181551 PMA INTEGRACION VIAL TACNA - LA PAZ TRAMO TACNA-LA COLLPA KM 146+180-KM 187+404 REGION TACNA	1249	1.000	Plan	01/oct/15	01/dic/17	0.500	Plan			0.650	65.000	305,000	305,000	
					TACNA -LA PAZ, TR. I: KM 43+610 (HUANUNE CHICO)-94+000 (CERRO SANTA ELENA)												573,860	573,860	
0073	2262				0162150 PACRI INTEGRACION VIAL TACNA - LA PAZ TRAMO TACNA-LA COLLPA KM 43+610 - KM 94+000 REGION TACNA	1249	26.000	Predios Afectados	01/abr/15	01/abr/18	19.600	Predios Equivalentes			1.600	6.154	473,860	473,860	
0077	2426				0188086 PMA INTEGRACION VIAL TACNA - LA PAZ TRAMO TACNA-LA COLLPA KM 43+610 - KM 94+000 REGION TACNA	1249	1.000	Plan	01/dic/15	01/mar/18	0.300	Plan			0.300	30.000	100,000	100,000	
					TACNA -LA PAZ, TR. II: KM 94+000 (CERRO STA. ELENA) - 146 +180 (DV.TRIPARTITO)												2,564,896	2,564,896	

Anexo 4.10: Programación y Ejecución de Metas Físicas - UNIDAD GERENCIAL DE DERECHO DE VIA - Enero 2017

2210 GESTIÓN INFRAESTRUCTURA - FÍSICO					Meta Global					Meta					Presupuesto S/.						
SECFUN	PFIS	A	C	D	E	Tipo Adm./Tip. Interv. Grupo/ Tip. Interv./Infraestructura/Convenio/Actividad	SNIP	Metas Físicas	U. Med.	Inicio Ejecucion	Fin Ejecucion	POI 2017	U. Med.	Ene	Logrado 2017 Ene - Ene	A Ene 2017	% A Ene 2017	PIA	PIM	Devengado Ene Ene	
0072	2261					0162147 PACRI INTEGRACION VIAL TACNA - LA PAZ TRAMO TACNA-LA COLLPA KM 94+000 - KM 146+180 REGION TACNA	1249	5.000	Predios Afectados	01/abr/15	01/dic/17	4.000	Predios Equivalentes			1.000	20.000	2,408,520	2,408,520		
0076	2427					0184645 PMA INTEGRACION VIAL TACNA - LA PAZ TRAMO TACNA-LA COLLPA KM 94+000 - KM 146+180 REGION TACNA	1249	1.000	Plan	01/dic/15	01/jun/18	0.350	Plan			0.200	20.000	156,376	156,376		
						2015970 REHABILITACION DE LA CARRETERA OXAPAMPA- PUENTE PAUCARTAMBO															
						Tr. Pte. Paucartambo - Oxapampa															
0086						PACRI Pte. Paucartambo-Oxapampa	3367	60.000	Predios Afectados	01/jun/07	01/dic/19	1.250	Predios Equivalentes			54.000	90.000				
						2015973 REHABILITACIÓN Y MEJORAMIENTO DE LA CARRETERA JUANJUI - TOCACHE															
						TRAMO I: CAMPANILLA JUANJUI															
0610	0219					0061423 PACRI CARRETERA TRAMO JUANJUI - CAMPANILLA	2794	141.000	Predios Afectados	01/mar/12	31/dic/17	83.200	Predios Equivalentes			28.200	20.000				
						TRAMO II y III - PIZANA - LA POLVORA, PIZARRON - PERLAMAYO - CAMPANILLA															
0644	1863					0170410 PACRI REHABILITACION Y MEJORAMIENTO DE LA CARRETERA JUANJUI TOCACHE TRAMO CAMPANILLA - PERLAMAYO - PIZARRON - LA POLVORA - PIZANA REGION SAN MARTIN	2794	367.000	Predios Afectados	01/jul/15	01/dic/19	56.000	Predios Equivalentes			62.800	17.112				
						0211783 INTERVENCIONES ARQUEOLOGICAS REHABILITACION Y MEJORAMIENTO DE LA CARRETERA JUANJUI TOCACHE TRAMO CAMPANILLA - PERLAMAYO - PIZARRON - LA POLVORA - PIZANA REGION SAN MARTIN	2794	1.000	Plan	01/mar/17	01/mar/19		Plan								
0579	2806					TRAMO IV: TOCACHE - PIZANA															
0561	0211					0055748 PACRI CARRETERA JUANJUI-TOCACHE, TR. TOCACHE - PIZANA	2794	207.000	Predios Afectados	01/nov/11	01/dic/17	83.200	Predios Equivalentes			117.150	56.594				
						2018964 REHABILITACION Y MEJORAMIENTO DE LA CARRETERA HUARMEY - AIJA - RECUAY															
						Tr. Huarmey - Huamba Baja Km 00+000 Al Km 41+214															
0024						PACRI Huarmey-Huamba Baja	4820	52.000	Predios Afectados	01/oct/07	01/dic/19	0.500	Predios Equivalentes			32.900	63.269				
						2022221 REHABILITACIÓN Y MEJORAMIENTO DE LA CARRETERA OLLANTAYTAMBO – QUILLABAMBA												3,380,314	3,380,314		
						CARRETERA ALFAMAYO CHAULLAY QUILLABAMBA												1,718,143	1,718,143		
0082	0228					0052381 PACRI ALFAMAYO-CHAULLAY-QUILLABAMBA	6655	522.000	Predios Afectados	01/oct/09	01/dic/18	99.200	Predios Equivalentes			336.325	64.430	1,718,143	1,718,143		
						PUENTE MARANURA												1,662,171	1,662,171		
0083	2349					0167559 PACRI CONSTRUCCION DEL PUENTE MARANURA Y ACCESOS	6655	33.000	Predios Afectados	01/jun/15	01/jul/17	21.600	Predios Equivalentes			6.200	18.788	1,662,171	1,662,171		
						2022937 REHABILITACION Y MEJORAMIENTO DE LA CARRETERA TRUJILLO - SHIRAN - HUAMACHUCO												500,000	500,000		
						TRAMO ALTO CHICAMA (CALLACUYAN) - HUAMACHUCO												250,000	250,000		
0085	0008					0055716 PACRI ALTO CHICAMA (CALLACUYAN) - HUAMACHUCO	3291	344.000	Predios Afectados	01/ago/07	01/dic/19	7.800	Predios Equivalentes			263.050	76.468	250,000	250,000		
						TRAMO DV. OTUZCO-DV. CALLACUYAN												250,000	250,000		
0084	0232					0052392 PACRI DV. OTUZCO - CALLACUYAN	3291	642.000	Predios Afectados	01/ene/10	01/dic/18	105.750	Predios Equivalentes			308.775	48.096	250,000	250,000		
						2026654 Rehabilitación y Mejoramiento de la Carretera Dv. Tocache-Tocache															
						TR. DV. TOCACHE PUENTE PUCAYACU.															
	0237					0055861 Pacri Dv. Tocache - Pucayacu -porongo	17234	207.000	Predios Afectados	01/nov/08	01/dic/19	5.000	Predios Equivalentes			196.650	95.000				
						2026767 Rehabilitacion y Mejoramiento de la Carretera Quinua-San Francisco												2,237,438	2,237,438		
						QUINUA - SAN FRANCISCO, TR. KM 26+000 - 78+500												737,438	737,438		
0086	0240					0052404 PACRI QUINUA-SAN FRANCISCO TR. KM. 26 AL 78 500	16256	463.000	Predios Afectados	01/ago/10	31/dic/18	96.000	Predios Equivalentes			167.975	36.280	737,438	737,438		
						QUINUA - SAN FRANCISCO, TR. KM 78+500 - 172+420												1,500,000	1,500,000		
0087	0375					0052405 PACRI QUINUA-SAN FRANCISCO TR. KM. 78 500 AL KM. 172 420	16256	1,367.000	Predios Afectados	01/sep/10	01/dic/19	200.000	Predios Equivalentes			642.000	46.964	1,403,628	1,403,628		
0088	0405					0055853 PMA QUINUA-SAN FRANCISCO TR. KM. 78 500 AL KM. 172 420	16256	1.000	Plan	01/ene/11	01/mar/17		Plan			1.000	100.000	96,372	96,372		
						2027711 REHABILITACION Y MEJORAMIENTO DE LA CARRETERA: PATAHUASI - YAURI - SICUANI															
						TRAMO COLPAHUAYCO-LANGUI.															
	0009					0055860 PACRI COLPAHUAYCO - LANGUI	3876	40.000	Predios Afectados	01/feb/08	01/abr/20	0.010	Predios Equivalentes			6.200	15.500				
						TRAMO EL DESCANSO-LANGUI															
	0408					0052411 PACRI TR.: EL DESCANSO LANGUI	3876	46.000	Predios Afectados	01/jul/10	01/dic/17	25.600	Predios Equivalentes			17.900	38.913				
						TRAMO: NEGROMAYO-YAURI-SAN GENARO															

Anexo 4.10: Programación y Ejecución de Metas Físicas - UNIDAD GERENCIAL DE DERECHO DE VIA - Enero 2017

2210 GESTIÓN INFRAESTRUCTURA - FÍSICO					Meta Global					Meta					Presupuesto S/.				
SECFUN	PFIS	A	D	E	Tipo Adm./Tip. Interv. Grupo/ Tip. Interv./Infraestructura/Convenio/Actividad	SNIP	Metas Físicas	U. Med.	Inicio Ejecucion	Fin Ejecucion	POI 2017	U. Med.	Ene	Logrado 2017 Ene - Ene	A Ene 2017	% A Ene 2017	PIA	PIM	Devengado Ene Ene
0562	0423				0207934 PACRI REHABILITACION Y MEJORAMIENTO CARRETERA PATAHUASI - YAURI - SICUANI TRAMO NEGROMAYO-YAURI-SAN GENARO REGION CUSCO	3876	22.000	Predios Afectados	01/mar/16	01/dic/18	11.400	Predios Equivalentes			2.400	10.909			
0636	3026				0212577 INTERVENCIONES ARQUEOLOGICAS REHABILITACION Y MEJORAMIENTO CARRETERA PATAHUASI - YAURI - SICUANI TRAMO NEGROMAYO-YAURI-SAN GENARO REGION CUSCO	3876	1.000	Plan	01/abr/17	01/dic/19	0.300	Plan							
					2028339 REHABILITACIÓN Y MEJORAMIENTO DE LA CARRETERA CAJAMARCA-CELENDÍN-BALZAS												500,000	500,000	
					CARRETERA CAJAMARCA - CELENDIN, TRAMO : Km. 52+000 - Km. 94+900 (Celendín)														
0614	0443				0055855 PACRI REH. Y MEJ. TRAMO KM. 52 000 - CELENDIN	4653	407.000	Predios Afectados	01/jul/10	01/dic/18	82.500	Predios Equivalentes			186.400	45.799			
					CARRETERA CAJAMARCA - CELENDIN, TRAMO : LA ENCAÑADA - KM. 52+000 (26 al 52 saldo de obra)												500,000	500,000	
0121	0448				0099111 PACRI CARRETERA CAJAMARCA-CELENDIN-BALZAS TRAMO CELENDIN KM 26+000 - KM 52+000	4653	450.000	Predios Afectados	01/oct/12	01/dic/17	304.800	Predios Equivalentes			153.375	34.083	500,000	500,000	
	0450				0076379 PLAN DE MONITOREO ARQUEOLOGICO DE LA CARRETERA CAJAMARCA-CELENDIN-BALZAS TRAMO CELENDIN KM 26+000 - KM 52+000	4653	1.000	Plan	01/may/12	01/jun/17	0.200	Plan			0.800	80.000			
					2028946 REHABILITACION, MEJORAMIENTO Y CONSTRUCCION DEL EJE VIAL N° 01 PIURA-GUAYAQUIL / PERU-ECUADOR												500,000	500,000	
					Dv. Paíta-Sullana-Dv. Talara-Mancora-Aguas Verdes, Sullana-Macara y Limite Internacional Lado Peru eje Vial No. 01												500,000	500,000	
0122	0011				0056154 PACRI VARIANTE Y CENTRO BINACIONAL DE ATENCION EN FRONTERA (CEBAF)	26684	46.000	Predios Afectados	01/dic/06	01/dic/19	1.250	Predios Equivalentes			43.750	95.109	500,000	500,000	
					2029342 REHABILITACIÓN Y MEJORAMIENTO DE LA CARRETERA LUNAHUANÁ-DV YAUYES-CHUPACA												500,000	500,000	
					PUENTE PACARAN Y ACCESOS														
0654	0506				0073008 PACRI CARRETERA LUNAHUANA-DV YAUYES-CHUPACA TRAMO PUENTE PACARAN Y ACCESOS	9895	5.000	Predios Afectados	01/mar/12	01/jun/17	0.100	Predios Equivalentes			1.750	35.000			
					TRAMO RONCHAS CHUPACA												500,000	500,000	
0123	0486				0052414 PACRI TR. RONCHAS CHUPACA	9895	661.000	Predios Afectados	01/sep/09	01/dic/18	136.000	Predios Equivalentes			250.700	37.927	500,000	500,000	
					2031693 MEJORAMIENTO Y CONSTRUCCION DE LA CARRETERA RUTA 10 TRAMO: HUAMACHUCO - PUENTE PALLAR - JUANJUI, SECTOR: HUAMACHUCO - SACSACOCHA - PUENTE PALLAR														
					TRAMO HUAMACHUCO-PUENTE PALLAR-JUANJUI SECTOR HUAMACHUCO-SACSACOCHA-PUENTE PALLAR														
	0514				0077843 PACRI CARRETERA RUTA 10 TRAMO HUAMACHUCO - PUENTE PALLAR - JUANJUI SECTOR: HUAMACHUCO - SACSACOCHA - PUENTE PALLAR	15956	489.000	Predios Afectados	01/jul/12	01/jul/18	88.000	Predios Equivalentes			162.450	33.221			
					2031797 REHABILITACIÓN DE LA CARRETERA CHANCHAMAYO-VILLA RICA, TRAMO: PTE. REITER-PTE PAUCARTAMBO-VILLA RICA												500,000	500,000	
					PUENTE REITHER - PUENTE PAUCARTAMBO - VILLARICA												500,000	500,000	
0124	0772				0052413 PACRI TR. PUENTE REITHER-PTE PAUCARTAMBO-VILLA RICA	2941	339.000	Predios Afectados	01/dic/09	01/dic/18	68.000	Predios Equivalentes			109.050	32.168	500,000	500,000	
					2041941 REHABILITACION Y MEJORAMIENTO DE LA CARRETERA NAZCA - PUQUIO - CHALHUANCA - ABANCAY, SECTOR ZONA URBANA DE PUQUIO														
					SECTOR ZONA URBANA DE PUQUIO														
	1063				0061383 PACRI CARRETERA TRAMO ZONA URBANA DE PUQUIO	48778	14.000	Predios Afectados	01/ago/09	01/dic/17	11.200	Predios Equivalentes			11.050	78.929			
					2041965 MEJORAMIENTO DE LA CARRETERA OYOTUN - LAS DELICIAS (KM. 0 + 000 - KM. 4+ 042) Y REUBICACION DE PUENTE LAS DELICIAS, DISTRITO DE OYOTUN														
					TR. OYOTUN - LAS DELICIAS														
	0782				0093974 PACRI CARRETERA OYOTUN - LAS DELICIAS (KM. 0 000 - KM. 4 042) Y REUBICACION DE PUENTE LAS DELICIAS, DISTRITO DE OYOTUN	38965	48.000	Predios Afectados	07/oct/12	01/dic/17	35.800	Predios Equivalentes			16.725	34.844			
					2042771 REHABILITACION Y MEJORAMIENTO DE LA CARRETERA AYACUCHO - ABANCAY												7,312,546	7,312,546	
					AYACUCHO - ABANCAY, TR. ANDAHUAYLAS - DV. KISHUARA												1,000,000	1,000,000	
0125	0788				0052382 PACRI ANDAHUAYLAS-KISHUARA	13558	332.000	Predios Afectados	01/feb/09	01/dic/18	40.000	Predios Equivalentes			189.400	57.048	1,000,000	1,000,000	
					AYACUCHO - ABANCAY, TR. DV. KISHUARA - PUENTE SAHUINTO												1,000,000	1,000,000	
0130	0883				0068864 PACRI CARRETERA AYACUCHO-ABANCAY, TRAMO DV. KISHUARA-PUENTE SAHUINTO	13558	462.000	Predios Afectados	01/abr/12	01/dic/18	84.750	Predios Equivalentes			133.275	28.847	1,000,000	1,000,000	
					AYACUCHO - ABANCAY, TR. KM. 00+000 (AYACUCHO)- 50+000 (UCHCUMACHAY)														
0646	0791				0052384 PACRI AYACUCHO-ANDAHUAYLAS TRAMO I: KM 00 000 KM 50 000	13558	130.000	Predios Afectados	01/nov/09	01/dic/18	5.600	Predios Equivalentes			80.750	62.115			
					AYACUCHO - ABANCAY, TR. KM. 154+000 (CHINCHEROS) - 210+000 (MACMAJOCHA)												500,000	500,000	

Anexo 4.10: Programación y Ejecución de Metas Físicas - UNIDAD GERENCIAL DE DERECHO DE VIA - Enero 2017

2210 GESTIÓN INFRAESTRUCTURA - FÍSICO					Meta Global					Meta					Presupuesto S/.				
SECFUN	PFIS	A	D	E	Tipo Adm./Tip. Interv. Grupo/ Tip. Interv./Infraestructura/Convenio/Actividad	SNIP	Metas Físicas	U. Med.	Inicio Ejecucion	Fin Ejecucion	POI 2017	U. Med.	Ene	Logrado 2017 Ene - Ene	A Ene 2017	% A Ene 2017	PIA	PIM	Devengado Ene Ene
0128	0846				0052387 PACRI AYACUCHO-ANDAHUAYLAS TRAMO IV: KM 154 000 - KM 210 000	13558	498.000	Predios Afectados	01/nov/09	01/dic/18	40.000	Predios Equivalentes			332.275	66.722	500,000	500,000	
					AYACUCHO - ABANCAY, TR. KM. 210+000 (MACMAJOCHA) - 256+000 (ANDAHUAYLAS)												2,312,546	2,312,546	
0129	0869				0052388 PACRI AYACUCHO-ANDAHUAYLAS TRAMO V: KM 210 000 - KM 256 000	13558	448.000	Predios Afectados	01/nov/09	01/dic/18	80.000	Predios Equivalentes			257.150	57.400	2,312,546	2,312,546	
					AYACUCHO - ABANCAY, TR. KM. 50+000 (UCHCUMACHAY) - 98+800 (OCROS)												1,000,000	1,000,000	
0126	0808				0052385 PACRI AYACUCHO-ANDAHUAYLAS TRAMO II: KM50 000 KM 98 800	13558	192.000	Predios Afectados	01/mar/10	01/dic/18	58.400	Predios Equivalentes			53.400	27.813	1,000,000	1,000,000	
					AYACUCHO - ABANCAY, TR. KM. 98 000 (OCROS) - 154 000 (CHINCHEROS)												1,500,000	1,500,000	
0127	0829				0052386 PACRI AYACUCHO-ANDAHUAYLAS TRAMO III: KM 98 000 - KM 154 000	13558	471.000	Predios Afectados	01/feb/11	01/dic/18	120.000	Predios Equivalentes			179.325	38.073	1,500,000	1,500,000	
					2043324 CULMINACION DE LA CONSTRUCCION AUTOPISTA PIMENTEL CHICLAYO KM. 6+950-KM. 10+100												500,000	500,000	
					AUTOPISTA PIMENTEL CHICLAYO Km 6+950-Km 10+100												500,000	500,000	
0131	0887				0059852 PACRI AUTOPISTA PIMENTEL - CHICLAYO	10699	33.000	Predios Afectados	01/ene/12	01/dic/18	20.850	Predios Equivalentes			11.000	33.333	500,000	500,000	
					2043363 MEJORAMIENTO Y REHABILITACION DE LA CARRETERA SULLANA - EL ALAMOR DEL EJE VIAL N° 2 DE INTERCONEXION VIAL PERU - ECUADOR												500,000	500,000	
					Tr. Marcavilca - Dv. Poechos - El Alamor												500,000	500,000	
0132	0891				0063513 PACRI CARRETERA SULLANA - EL ALAMOR	9966	47.000	Predios Afectados	01/nov/09	01/dic/18	17.600	Predios Equivalentes			27.400	58.298	500,000	500,000	
					2045032 CONSTRUCCION DEL PUENTE PUELLAS Y ACCESOS														
					PUENTE PUELLAS Y ACCESOS														
					0099109 PACRI PUENTE PUELLAS Y ACCESO	47997	2.000	Predios Afectados	01/sep/12	01/dic/17	1.550	Predios Equivalentes			0.400	20.000			
					2045033 CONSTRUCCION DEL PUENTE CHIVIS Y ACCESOS														
					PUENTE CHIVIS Y ACCESOS														
0599	1176				0099303 PACRI PUENTE CHIVIS Y ACCESOS	47998	2.000	Predios Afectados	01/sep/12	01/dic/17	1.550	Predios Equivalentes			0.400	20.000			
					2045034 CONSTRUCCION DEL PUENTE YUNCULMAS Y ACCESOS														
					PUENTE YUNCULMAS Y ACCESOS														
0598	1179				0099108 PACRI PUENTE YUNCULMAS Y ACCESOS	47996	2.000	Predios Afectados	01/sep/12	01/dic/17	1.550	Predios Equivalentes			0.400	20.000			
					2046177 MEJORAMIENTO DE LA RED VIAL DEPARTAMENTAL MOQUEGUA-AREQUIPA; TRAMO MO-108: CRUZ DE FLORES, DISTRITOS TORATA, OMATE, COALAUQUE, PUQUINA, L.D. PAMPA USUÑA, MOQUEGUA; TRAMO AR-118: DISTRITOS POLOBAYA, POCSI, MOLLEBAYA, AREQUIPA														
					MOQUEGUA - OMATE - AREQUIPA TR. II: KM. 35 AL 153.50														
0513	0495				0198758 PACRI MEJORAMIENTO DE LA RED VIAL DEPARTAMENTAL MOQUEGUA OMATE AREQUIPA	50669	200.000	Predios Afectados	15/ago/16	30/ago/19	40.000	Predios Equivalentes			28.200	14.100			
0514	1790				0198759 INTERVENCIONES ARQUEOLOGICAS MEJORAMIENTO DE LA RED VIAL DEPARTAMENTAL MOQUEGUA OMATE AREQUIPA	50669	1.000	Plan	11/dic/22	06/dic/23		Plan			0.100	10.000			
					2055260 MEJORAMIENTO Y CONSTRUCCIÓN DE LA CARRETERA REPOSO SARAMIRIZA, SECTOR: REPOSO DURAN DEL EJE VIAL N° 4 DE INTERCONEXIÓN VIAL PERÚ ECUADOR														
					Tr. El Reposo - Durán														
					0011961 PACRI CARRETERA REPOSO SARAMIRIZA, SECTOR: REPOSO DURAN	10481	69.000	Predios Afectados	01/dic/07	01/dic/19	0.550	Predios Equivalentes			64.800	93.913			
					2055912 MEJORAMIENTO DE LA AV. NESTOR GAMBETTA - CALLAO												8,000,000	8,000,000	
					TRAMO III B, OVALO 200 MILLAS (KM 19+000) A SARITA COLONIA (KM 22+000)												8,000,000	8,000,000	
0135	1413				0158842 PACRI MEJORAMIENTO DE LA AV. NESTOR GAMBETTA - CALLAO	48115	1.000	Predios Afectados	01/ene/15	31/dic/18		Predios Equivalentes			0.200	20.000	8,000,000	8,000,000	
					2055993 REHABILITACION Y MEJORAMIENTO DE LA CARRETERA SANTIAGO DE CHUCO-SHOREY												500,000	500,000	
					SANTIAGO DE CHUCO-SHOREY												500,000	500,000	
0136	0905				0052407 PACRI SANTIAGO DE CHUCO - SHOREY	52842	168.000	Predios Afectados	01/feb/09	01/dic/18	27.200	Predios Equivalentes			104.100	61.964	500,000	500,000	
					2057739 REHABILITACION Y MEJORAMIENTO DE LA CARRETERA ICA - LOS MOLINOS - TAMBILLOS												1,348,063	1,348,063	
					ICA - LOS MOLINOS - TAMBILLO, INCLUIDO PUENTE CHIRA Y ACCESOS												1,348,063	1,348,063	
0139	2350				0168866 PACRI REHABILITACION Y MEJORAMIENTO DE LA CARRETERA ICA - LOS MOLINOS - TAMBILLOS REGION ICA	6804	91.000	Predios Afectados	01/jul/15	01/jul/18	44.200	Predios Equivalentes			8.800	9.670	243,725	243,725	
0140	2425				0189232 INTERVENCION ARQUEOLOGICA REHABILITACION Y MEJORAMIENTO DE LA CARRETERA ICA - LOS MOLINOS - TAMBILLOS REGION ICA	6804	1.000	Plan	01/feb/16	01/dic/19	0.400	Plan			0.100	10.000	1,104,338	1,104,338	

Anexo 4.10: Programación y Ejecución de Metas Físicas - UNIDAD GERENCIAL DE DERECHO DE VIA - Enero 2017

2210 GESTIÓN INFRAESTRUCTURA - FÍSICO					Meta Global					Meta					Presupuesto S/.				
SECFUN	PFIS	A	D	E	Tipo Adm./Tip. Interv. Grupo/ Tip. Interv./Infraestructura/Convenio/Actividad	SNIP	Metas Físicas	U. Med.	Inicio Ejecucion	Fin Ejecucion	POI 2017	U. Med.	Ene	Logrado 2017 Ene - Ene	A Ene 2017	% A Ene 2017	PIA	PIM	Devengado Ene Ene
					2057906 REHABILITACION Y MEJORAMIENTO DE LA CARRETERA LIMA-CANTA-LA VIUDA-UNISH												3,269,802	3,269,802	50,000
					TRAMO 1: LIMA CANTA, TR. Km 21.5 km. 80 y km. 80 km. 102												1,500,000	1,500,000	50,000
0143	0925				0052400 PACRI LIMA CANTA TR. KM. 21.500 - KM. 102 000	3271	521.000	Predios Afectados	02/jul/10	02/dic/19	80.000	Predios Equivalentes			246.650	47.342	1,500,000	1,500,000	50,000
0615	0926				0052528 PMA TR. LIMA CANTA, TR. KM. 21 500 - KM. 102 000	3271	1.000	Plan	01/feb/11	01/dic/17	0.100	Plan			1.000	100.000			
					TRAMO 2: CANTA - HUALLAY												1,769,802	1,769,802	
0144	0921				0052410 PACRI TR. CANTA - HUALLAY	3271	112.000	Predios Afectados	01/jun/12	01/dic/18	30.400	Predios Equivalentes			37.525	33.504	1,500,000	1,500,000	
0145	0922				0052526 PMA TR. CANTA - HUALLAY	3271	1.000	Plan	01/feb/11	01/jul/17	0.300	Plan			0.800	80.000	269,802	269,802	
					2058698 REHABILITACION Y MEJORAMIENTO DE LA CARRETERA CHONGOYAPE-COCHABAMBA-CAJAMARCA												8,600,000	8,600,000	
					TR : CHONGOYAPE - LLAMA														
0949					0052390 PACRI CHONGOYAPE - LLAMA	10447	422.000	Predios Afectados	01/mar/10	01/dic/17	46.400	Predios Equivalentes			368.550	87.334			
					TR : CHOTA - BAMBAMARCA - HUALGAYOC												4,800,000	4,800,000	
0504	0830				0052408 PACRI TR : CHOTA - BAMBAMARCA - HUALGAYOC	10447	1,753.000	Predios Afectados	01/ago/11	31/dic/18	613.900	Predios Equivalentes			725.050	41.361			
0147	0954				0055750 PMA CHOTA BAMBAMARCA -HUALGAYO	10447	1.000	Plan	01/ene/12	20/mar/17		Plan			0.700	70.000	4,800,000	4,800,000	
					TR : LLAMA - COCHABAMBA														
0945					0052401 PACRI LLAMA - COCHABAMBA	10447	489.000	Predios Afectados	01/feb/10	01/dic/18	48.000	Predios Equivalentes			226.050	46.227			
					TR COCHABAMBA-CHOTA												3,800,000	3,800,000	
0146	0148				0052412 PACRI TR. PACRI COCHABAMBA-CHOTA	10447	624.000	Predios Afectados	01/feb/10	31/dic/18	215.200	Predios Equivalentes			379.050	60.745	3,800,000	3,800,000	
					TR. HUALGAYOC-YANACOCHA														
0505	0940				0052393 PACRI HUALGAYOC-DV YANACOCHA	10447	234.000	Predios Afectados	01/may/09	31/dic/18	77.600	Predios Equivalentes			72.750	31.090			
					2058733 CONSTRUCCION Y MEJORAMIENTO CARRETERA CAMANA – DV.QUILCA – MATARANI – ILO - TACNA												4,000,000	4,000,000	301,483
					Doble Calzada, Tr: Tacna - Boca de Río (Km. 46+700)														
2782					PACRI Construcción y Mejoramiento de la Carretera Camana - Dv. Quilca - Marani llo - Tacna, Tramo: Boca del Río - Tacna	3272	1.000	Predios Afectados	01/mar/17	01/mar/21		Predios Equivalentes							
					TR : DV. QUILCA - MATARANI												2,419,924	2,419,924	
0150	0957				0097418 PACRI CARRETERA CAMANA - DV.QUILCA - MATARANI - ILO - TACNA TRAMO QUILCA MATARANI	3272	32.000	Predios Afectados	01/sep/12	01/dic/17	19.550	Predios Equivalentes			13.675	42.734	2,419,924	2,419,924	
					TR : PTA DE BOMBON-FUNDICIÓN Y CIUDAD JARDIN ILO														
0627	0152				0052409 PACRI TR : PTA DE BOMBON-FUNDICION Y CIUDAD JARDIN ILO	3272	59.000	Predios Afectados	01/oct/09	01/dic/18	12.000	Predios Equivalentes			14.050	23.814			
					TR :MATARANI EL ARENAL PTA DE BOMBÓN												1,580,076	1,580,076	301,483
0151	0962				0109133 PACRI CARRETERA CAMANA - DV.QUILCA - MATARANI - ILO - TACNA TRAMO MATARANI EL ARENAL PTA DE BOMBON	3272	198.000	Predios Afectados	01/ago/14	01/dic/18	64.000	Predios Equivalentes			44.600	22.525	1,500,000	1,500,000	301,483
0152	1986				0146825 PMA CARRETERA CAMANA - DV.QUILCA - MATARANI - ILO - TACNA TRAMO MATARANI EL ARENAL PTA DE BOMBON	3272	1.000	Plan	01/jun/14	01/abr/17	0.300	Plan			0.450	45.000	80,076	80,076	
					2062374 Rehabilitación y Mejoramiento de la Carretera Cañete - Lunahuana												300,000	300,000	
					CARRETERA CAÑETE - LUNAHUANA												300,000	300,000	
0153	0501				0093973 PACRI CARRETERA CAÑETE - LUNAHUANA	57858	140.000	Predios Afectados	01/ene/13	01/dic/18	32.000	Predios Equivalentes			28.750	20.536	300,000	300,000	
0509	0502				0102205 PMA CARRETERA CAÑETE - LUNAHUANA	57858	1.000	Plan	01/oct/12	01/jun/18	0.100	Plan			0.900	90.000			
					2078036 CONSTRUCCION DE LA CARRETERA CALEMAR - ABRA EL NARANJILLO														
					TR. CALEMAR - ABRA EL NARANJILLO (Inc. PUENTE CALEMAR)														

Anexo 4.10: Programación y Ejecución de Metas Físicas - UNIDAD GERENCIAL DE DERECHO DE VIA - Enero 2017

2210 GESTIÓN INFRAESTRUCTURA - FÍSICO					Meta Global					Meta					Presupuesto S/.				
SECFUN	PFIS	A	D	E	Tipo Adm./Tip. Interv. Grupo/ Tip. Interv./Infraestructura/Convenio/Actividad	SNIP	Metas Físicas	U. Med.	Inicio Ejecucion	Fin Ejecucion	POI 2017	U. Med.	Ene	Logrado 2017 Ene - Ene	A Ene 2017	% A Ene 2017	PIA	PIM	Devengado Ene Ene
0606	2337				0181550 PACRI CONSTRUCCION DE LA CARRETERA CALEMAR - ABRA EL NARANJILLO PUENTE CALEMAR KMO+000 AL KM 2+560 REGION LA LIBERTAD	93142	22.000	Predios Afectados	01/oct/15	01/dic/17	13.100	Predios Equivalentes			3.800	17.273			
					2078363 MEJORAMIENTO DE LA CARRETERA CHUQUICARA - PUENTE QUIROZ - TAUCA - CABANA - HUANDOVAL - PALLASCA												3,000,000	3,000,000	
					TR. TAUCA (Km 145+000) - PALLASCA (Km 201 + 200)												3,000,000	3,000,000	
0156	2266				0164147 PACRI MEJORAMIENTO DE LA CARRETERA CHUQUICARA - PUENTE - QUIROZ - TAUCA - CABANA - HUANDOVAL - PALLASCA TRAMO TAUCA PALLASCA REGION ANCASH	3543	737.000	Predios Afectados	01/may/15	01/dic/18	300.000	Predios Equivalentes			34.000	4.613	3,000,000	3,000,000	
					2078367 MEJORAMIENTO DE LA CARRETERA MALA - CALANGO - LA CAPILLA														
					MALA-CALANGO-LA CAPILLA														
0566	0863				0055852 PACRI MEJORAMIENTO DE LA CARRETERA MALA-CALANGO-LA CAPILLA	63404	499.000	Predios Afectados	01/jul/11	01/dic/18	310.000	Predios Equivalentes			145.175	29.093			
					2078371 MEJORAMIENTO DE LA CARRETERA SATIPO-MAZAMARI-DV. PANGO- PUERTO OCOPA												2,500,000	2,500,000	
					SATIPO-MAZAMARI-DV. PANGO- PUERTO OCOPA												2,500,000	2,500,000	
0157	0965				0093975 PACRI CARRETERA SATIPO-MAZAMARI-DV. PANGO- PUERTO OCOPA	4808	530.000	Predios Afectados	01/sep/12	01/dic/18	120.000	Predios Equivalentes			206.525	38.967	2,500,000	2,500,000	
					2078481 MEJORAMIENTO Y AMPLIACION DEL PUENTE TUMBES Y ACCESOS														
					PUENTE TUMBES Y ACCESOS														
	2310				0190533 PACRI MEJORAMIENTO Y AMPLIACION DEL PUENTE TUMBES Y ACCESOS REGION TUMBES	71331	2.000	Predios Afectados	01/mar/16	01/dic/17	1.600	Predios Equivalentes			0.400	20.000			
					2078608 REHABILITACION Y MEJORAMIENTO DE LA CARRETERA HUANCVELICA - LIRCAY												2,070,652	2,070,652	
					Tr. Huancavelica-Lircay: km 1.55 - Lircay												2,070,652	2,070,652	
0160	1847				0135812 PACRI REHABILITACION Y MEJORAMIENTO DE LA CARRETERA HUANCVELICA - LIRCAY, TRAMO II KM 1+550 (AV LOS CHANCAS) -LIRCAY	73004	462.000	Predios Afectados	01/ene/14	01/dic/18	120.000	Predios Equivalentes			105.100	22.749	1,500,000	1,500,000	
0161	1881				0136942 PMA REHABILITACION Y MEJORAMIENTO DE LA CARRETERA HUANCVELICA (1+550 A. LOS CHANCAS) - LIRCAY	73004	1.000	Plan	01/mar/14	01/dic/17	0.300	Plan			0.450	45.000	570,652	570,652	
					2088774 REHABILITACION Y MEJORAMIENTO DE LA CARRETERA HUAURA - SAYAN - CHURIN												2,040,303	2,040,303	
					TR. HUAURA - SAYAN - PUENTE TINGO														
0507	1065				0099113 PACRI CARRETERA HUAURA - SAYAN - CHURIN	34470	333.000	Predios Afectados	01/oct/12	01/dic/18	120.000	Predios Equivalentes			83.100	24.955			
					TR. PUENTE TINGO - CHURIN												2,040,303	2,040,303	
0163	2148				0159259 PACRI CARRETERA HUAURA - SAYAN - CHURIN TRAMO PUENTE TINGO CHURIN REGION LIMA	34470	45.000	Predios Afectados	01/ene/15	31/dic/17	26.300	Predios Equivalentes			9.000	20.000	2,000,000	2,000,000	
0164	2422				0182315 PMA CARRETERA HUAURA - SAYAN - CHURIN TRAMO PUENTE TINGO - CHURIN REGION LIMA	34470	1.000	Plan	01/nov/15	01/jul/17	0.100	Plan			0.400	40.000	40,303	40,303	
					2089761 REHABILITACION Y MEJORAMIENTO DE LA CARRETERA IMPERIAL-MAYOCC-AYACUCHO TRAMO MAYOCC-HUANTA												2,345,570	2,345,570	
					TR. MAYOCC - HUANTA												2,345,570	2,345,570	
0169	0970				0096541 PACRI CARRETERA IMPERIAL-MAYOCC-AYACUCHO TRAMO MAYOCC HUANTA	70107	297.000	Predios Afectados	01/sep/12	01/dic/18	64.000	Predios Equivalentes			58.275	19.621	2,345,570	2,345,570	
					2090567 CONSTRUCCION DEL TUNEL YANANGO Y ACCESOS														
					TUNEL YANANGO Y ACCESOS														
0607	1732				0143356 PACRI CONSTRUCCION DEL TUNEL YANANGO Y ACCESOS	69524	32.000	Predios Afectados	01/may/14	01/dic/17	20.800	Predios Equivalentes			25.500	79.688			
	2174				0160100 PMA CONSTRUCCION DEL TUNEL YANANGO Y ACCESOS, REGION JUNIN	69524	1.000	Plan	01/feb/15	30/jul/17		Plan			1.000	100.000			
					2094428 Construcción de Pasos a Densivel Autopista Ramiro Priale - Av. Las Torres y Carretera Central - Av. Las Torres, Mejoramiento de la Av. Las Torres En El Tramo Av. Circunvalacion-Carretera Central y Ampliacion Puente Huachipa, Provincia de Lima - Lim												500,000	500,000	
					CONSTRUCCION DE PASOS A DESNIVEL RAMIRO PRIALE - AV. LAS TORRES Y CARRETERA CENTRAL - AV. LAS TORRES;MEJORAMIENTO TRAMO AV. CIRCUNVALACION-CARRETERA CENTRAL Y AMPLIACION PUENTE HUACHIPA.												500,000	500,000	
0172	0166				0055859 PACRI RAMIRO PRIALE Y CARRETERA CENTRAL	100678	43.000	Predios Afectados	01/nov/09	01/dic/17	7.350	Predios Equivalentes			36.775	85.523	500,000	500,000	
					2094591 CONSTRUCCION DE LA VIA DE EVITAMIENTO URCOS												2,298,683	2,298,683	
					VIA DE EVITAMIENTO URCOS												2,298,683	2,298,683	
0173	1300				0093976 PACRI VIA DE EVITAMIENTO URCOS	15058	32.000	Predios Afectados	01/nov/13	01/dic/18	16.000	Predios Equivalentes			7.150	22.344	2,298,683	2,298,683	

Anexo 4.10: Programación y Ejecución de Metas Físicas - UNIDAD GERENCIAL DE DERECHO DE VIA - Enero 2017

2210 GESTIÓN INFRAESTRUCTURA - FÍSICO						Meta Global					Meta					Presupuesto S/.				
SECFUN	PFIS	A	C	D	E	Tipo Adm./Tip. Interv. Grupo/ Tip. Interv./Infraestructura/Convenio/Actividad	SNIP	Metas Físicas	U. Med.	Inicio Ejecucion	Fin Ejecucion	POI 2017	U. Med.	Ene	Logrado 2017 Ene - Ene	A Ene 2017	% A Ene 2017	PIA	PIM	Devengado Ene Ene
						2106854 REHABILITACION Y MEJORAMIENTO DE LA CARRETERA ANDAHUAYLAS - PAMPACHIRI - NEGROMAYO														
						ANDAHUAYLAS HUANCABAMBA (AEROPUERTO)														
0631	0330					0142416 PACRI REHABILITACION Y MEJORAMIENTO TRAMO ANDAHUAYLAS - HUANCABAMBA	5080	185.000	Predios Afectados	01/abr/14	01/jun/18	55.400	Predios Equivalentes			45.625	24.662			
	2150					0159260 PMA REHABILITACION Y MEJORAMIENTO TRAMO ANDAHUAYLAS - HUANCABAMBA	5080	1.000	Plan	01/feb/15	01/dic/17		Plan			0.260	26.000			
						2109832 CONSTRUCCION DEL PUENTE SANTA MARIA DE NIEVA Y ACCESOS												419,700	419,700	
						PUENTE SANTA MARIA DE NIEVA Y ACCESOS												419,700	419,700	
0183	1962					0166230 PACRI CONSTRUCCION DEL PUENTE SANTA MARIA DE NIEVA Y ACCESOS. REGION AMAZONAS	104063	15.000	Predios Afectados	01/jun/15	01/dic/17	14.400	Predios Equivalentes			6.750	45.000	196,040	196,040	
0184	2420					0182700 PMA CONSTRUCCION DEL PUENTE SANTA MARIA DE NIEVA Y ACCESOS REGION AMAZONAS	104063	1.000	Plan	01/mar/16	01/jun/18	0.350	Plan			0.200	20.000	223,660	223,660	
						2109837 REHABILITACION Y MEJORAMIENTO DE LA CARRETERA DV. LA TINA-LA TINA-SURPAMPA-CHIRINOS-CACHAQUITO														
						DV. LA TINA - LA TINA - SURPAMPA - CHIRINOS - CACHAQUITO														
	0987					0147968 PACRI REHABILITACION Y MEJORAMIENTO DE LA CARRETERA DV. LA TINA-LA TINA-SURPAMPA-CHIRINOS-CACHAQUITO	108035	23.000	Predios Afectados	01/jun/14	01/jul/17	18.400	Predios Equivalentes			8.775	38.152			
						2110320 REHABILITACION Y MEJORAMIENTO DE LA CARRETERA PUERTO BERMUDEZ - SAN ALEJANDRO												5,942,184	5,942,184	
						TR. CIUDAD CONSTITUCION - PUERTO SUNGARO												2,297,935	2,297,935	
0191	0994					0109129 PACRI CARRETERA PUERTO BERMUDEZ - SAN ALEJANDRO TRAMO CIUDAD CONSTITUCION - PUERTO SUNGARO	3373	212.000	Predios Afectados	01/jul/13	01/dic/18	41.750	Predios Equivalentes			40.000	18.868	2,297,935	2,297,935	
0511	0995					0190529 INTERVENCION ARQUEOLOGICA CARRETERA PUERTO BERMUDEZ - SAN ALEJANDRO TRAMO CIUDAD CONSTITUCION - PUERTO SUNGARO REGION HUANOUCO	3373	1.000	Plan	18/sep/23	16/oct/25		Plan			0.300	30.000			
						TR. PTO. BERMUDEZ - CIUDAD CONSTITUCION												1,217,448	1,217,448	
0193	0991					0109131 PACRI CARRETERA PUERTO BERMUDEZ - SAN ALEJANDRO TRAMO PUERTO. BERMUDEZ - CIUDAD CONSTITUCION	3373	255.000	Predios Afectados	01/feb/14	01/dic/18	37.600	Predios Equivalentes			51.000	20.000	1,217,448	1,217,448	
0510	0992					0135483 PMA CARRETERA PUERTO BERMUDEZ-SAN ALEJANDRO TRAMO PUERTO BERMUDEZ-CIUDAD CONSTITUCION	3373	1.000	Plan	01/nov/13	01/jun/18	0.250	Plan			0.400	40.000			
						TR. PTO. SUNGARO - DV. SAN ALEJANDRO												2,426,801	2,426,801	
0192	0997					0109130 PACRI CARRETERA PUERTO BERMUDEZ - SAN ALEJANDRO TRAMO PUERTO. ZUNGARO - DV. SAN ALEJANDRO	3373	267.000	Predios Afectados	01/feb/15	01/dic/18	97.300	Predios Equivalentes			53.200	19.925	2,054,000	2,054,000	
0194	0998					0182311 PMA CARRETERA PUERTO BERMUDEZ - SAN ALEJANDRO TRAMO PUERTO SUNGARO - DESVIO SAN ALEJANDRO REGION HUANOUCO	3373	1.000	Plan	01/nov/15	01/jun/18	0.400	Plan			0.300	30.000	372,801	372,801	
						2110581 MEJORAMIENTO DE LA CARRETERA SAN MARCOS -CAJABAMBA-SAUSACOCHA												4,300,000	4,300,000	
						TRAMO SAN MARCOS CAJABAMBA												3,500,000	3,500,000	
0195	0999					0103580 PACRI CARRETERA SAN MARCOS -CAJABAMBA-SAUSACOCHA TRAMO SAN MARCOS - CAJABAMBA	11432	1,137.000	Predios Afectados	01/may/13	01/dic/18	345.600	Predios Equivalentes			563.400	49.551	3,500,000	3,500,000	
						TRAMO: CAJABAMBA -SAUSACOCHA												800,000	800,000	
0196	1002					0147313 PACRI MEJORAMIENTO DE LA CARRETERA SAN MARCOS-CAJABAMBA-SAUSACOCHA TRAMO CAJABAMBA - SAUSACOCHA	11432	961.000	Predios Afectados	01/ago/14	01/dic/18		Predios Equivalentes					800,000	800,000	
						2110759 CONSTRUCCION DEL PUENTE HUANCHUY Y ACCESOS														
						PUENTE HUANCHUY Y ACCESOS														
	2026					0137646 PACRI CONSTRUCCION DEL PUENTE HUANCHUY Y ACCESOS	124742	2.000	Predios Afectados	01/may/14	01/dic/17	0.100	Predios Equivalentes			0.400	20.000			
						2112863 CONSTRUCCION DEL PUENTE CHACANTO Y ACCESOS												300,724	300,724	
						PUENTE CHACANTO Y ACCESOS												300,724	300,724	
0199	1898					0166232 PACRI CONTRUCCION DEL PUENTE CHACANTO Y ACCESOS REGION CAJAMARCA	124770	6.000	Predios Afectados	01/jun/15	01/dic/17	4.800	Predios Equivalentes			1.200	20.000	300,724	300,724	
	2418					0182701 PMA CONSTRUCCION DEL PUENTE CHACANTO Y ACCESOS REGION CAJAMARCA	124770	1.000	Plan	01/mar/16	01/dic/17	0.550	Plan							

Anexo 4.10: Programación y Ejecución de Metas Físicas - UNIDAD GERENCIAL DE DERECHO DE VIA - Enero 2017

2210 GESTIÓN INFRAESTRUCTURA - FÍSICO					Meta Global					Meta					Presupuesto S/.				
SECFUN	PFIS	AI	CD	E	Tipo Adm./Tip. Interv. Grupo/ Tip. Interv./Infraestructura/Convenio/Actividad	SNIP	Metas Físicas	U. Med.	Inicio Ejecucion	Fin Ejecucion	POI 2017	U. Med.	Ene	Logrado 2017 Ene - Ene	A Ene 2017	% A Ene 2017	PIA	PIM	Devengado Ene Ene
					2114280 CONSTRUCCION DEL PUENTE PUERTO OCOPA Y ACCESOS														
					PUERTO OCOPA Y ACCESOS														
	2025				0136586 PACRI CONSTRUCCION DEL PUENTE PUERTO OCOPA Y ACCESOS	124768	6.000	Predios Afectados	06/dic/16	03/nov/20		Predios Equivalentes			3.575	59.583			
					2115627 CONSTRUCCION DEL PUENTE MALCAS Y ACCESOS												948,600	948,600	
					PUENTE MALCAS Y ACCESOS												948,600	948,600	
0202	2319				0166229 PACRI CONSTRUCCION DEL PUENTE MALCAS Y ACCESOS REGION CAJAMARCA	74478	23.000	Predios Afectados	01/jun/15	01/dic/17	16.700	Predios Equivalentes			4.600	20.000	948,600	948,600	
					2131923 CONSTRUCCION DEL PUENTE PALCA Y ACCESOS												124,363	124,363	
					PUENTE PALCA Y ACCESOS												124,363	124,363	
0205	2117				0159258 PACRI CONSTRUCCION DEL PUENTE PALCA Y ACCESOS REGION HUANCVELICA	150046	10.000	Predios Afectados	01/nov/14	01/dic/17	7.600	Predios Equivalentes			2.000	20.000	124,363	124,363	
					2131924 CONSTRUCCION DEL PUENTE SANTA ROSA Y ACCESOS												500,000	500,000	
					PUENTE SANTA ROSA Y ACCESOS												500,000	500,000	
0208	2417				0170416 PACRI CONSTRUCCION DEL PUENTE SANTA ROSA Y ACCESOS REGION HUANCVELICA	150044	4.000	Predios Afectados	01/mar/15	01/dic/17	3.200	Predios Equivalentes					500,000	500,000	
					2131925 CARRETERA VILLARICA-PUERTO BERMUDEZ														
					VILLARICA-DV. PUERTO BERMUDEZ														
	2288				0167182 PACRI CARRETERA VILLARICA-PUERTO BERMUDEZ	3368	275.000	Predios Afectados	01/may/15	01/dic/18	98.000	Predios Equivalentes			21.000	7.636			
	2429				PMA CARRETERA VILLARICA -PUERTO BERMUDEZ	3368	1.000	Plan	01/jun/17	01/jun/20	0.200	Plan							
					2132704 CONSTRUCCION DEL PUENTE CRISNEJAS Y ACCESOS														
					PUENTE CRISNEJAS														
	2416				0193856 PACRI CONSTRUCCION PUENTE CRISNEJAS Y ACCESOS REGION SAN MARTIN	134816	3.000	Predios Afectados	01/abr/15	01/dic/17	2.400	Predios Equivalentes			2.850	95.000			
					2132705 REHABILITACIÓN DE LA CARRETERA DESVÍO LAS VEGAS – TARMA														
					CARRETERA DV. LAS VEGAS - TARMA														
0550	1086				0055718 PACRI DV LAS VEGAS-TARMA	169126	145.000	Predios Afectados	03/ene/12	01/dic/18	40.700	Predios Equivalentes			37.450	25.828			
					2134846 Rehabilitación y mejoramiento de la carretera Emp. R01N Rio Seco - El Ahorcado - Emp. R016 Sayán												500,000	500,000	
					RIO SECO - EL AHORCADO												500,000	500,000	
0211	1052				0066068 PACRI CARRETERA EMP. R01N RIO SECO - EL AHORCADO - EMP. R 016 SAYAN	34473	142.000	Predios Afectados	01/feb/12	01/dic/18	40.000	Predios Equivalentes			29.150	20.528	500,000	500,000	
					2134881 REHABILITACION Y MEJORAMIENTO DE LA CARRETERA YAURI-NEGROMAYO-OSCOLLO-IMATA, TRAMO DV. IMATA-OSCOLLO-NEGROMAYO												2,114,922	2,114,922	
					Tr. Dv. Imata - Ocollo - Negromayo												2,114,922	2,114,922	
0212	1046				0077842 PACRI CARRETERA YAURI - NEGROMAYO - OSCOLLO - IMATA TRAMO DV. IMATA - OSCOLLO - NEGROMAYO	116092	35.000	Predios Afectados	01/jul/12	01/dic/18	24.000	Predios Equivalentes			7.100	20.286	2,114,922	2,114,922	
					2146291 CONSTRUCCION DE LA AMPLIACION DE UNA SEGUNDA CALZADA DEL TRAMO DV. AEROPUERTO PUCALLPA-CEMENTERIO JARDIN DEL BUEN RECUERDO														
					Tr. Dv. Aeropuerto Pucallpa - Cementerio Jardín del Buen Recuerdo														
0564	0102				0012005 PACRI AMPLIACION DE LA SEGUNDA CALZADA DEL TRAMO DV. AEROPUERTO PUCALLPA-CEMENTERIO JARDIN DEL BUEN RECUERDO	128445	7.000	Predios Afectados	01/mar/13	01/dic/17	5.300	Predios Equivalentes							
	0103				0102208 PMA AMPLIACION DE LA SEGUNDA CALZADA DEL TRAMO DV. AEROPUERTO PUCALLPA-CEMENTERIO JARDIN DEL BUEN RECUERDO	128445	1.000	Plan	01/ago/12	30/dic/16		Plan							
					2155808 MEJORAMIENTO DE LA CARRETERA RODRIGUEZ DE MENDOZA - EMPALME RUTA PE-5N LA CALZADA, TRAMO SELVA ALEGRE-EMPALME RUTA PE-5N LA CALZADA												1,140,974	1,140,974	
					SELVA ALEGRE-EMPALME RUTA PE-5N												1,140,974	1,140,974	
0217	1321				0146015 MEJORAMIENTO DE LA CARRETERA RODRIGUEZ DE MENDOZA TRAMO SELVA ALEGRE - LA CALZADA	107953	89.000	Predios Afectados	01/jul/14	01/dic/17	69.350	Predios Equivalentes			17.800	20.000	1,140,974	1,140,974	
	1322				0147394 PMA MEJORAMIENTO DE LA CARRETERA RODRIGUEZ DE MENDOZA TRAMO SELVA ALEGRE - LA CALZADA	107953	1.000	Plan	01/jul/14	15/jun/18		Plan			0.700	70.000			
					2158700 CONSTRUCCION DE LA VIA DE EVITAMIENTO DE LA CIUDAD DE ABANCAY												350,000	350,000	

Anexo 4.10: Programación y Ejecución de Metas Físicas - UNIDAD GERENCIAL DE DERECHO DE VIA - Enero 2017

2210 GESTIÓN INFRAESTRUCTURA - FÍSICO					Meta Global					Meta					Presupuesto S/.				
SECFUN	PFIS	A	C	D E	Tipo Adm./Tip. Interv. Grupo/ Tip. Interv./Infraestructura/Convenio/Actividad	SNIP	Metas Físicas	U. Med.	Inicio Ejecucion	Fin Ejecucion	POI 2017	U. Med.	Ene	Logrado 2017 Ene - Ene	A Ene 2017	% A Ene 2017	PIA	PIM	Devengado Ene Ene
					Vía de Evitamiento de la Ciudad de Abancay.												350,000	350,000	
0219	2488				0193369 PACRI CONSTRUCCION DE LA VIA DE EVITAMIENTO DE LA CIUDAD DE ABANCAY REGION APURIMAC	108630	201.000	Predios Afectados	01/may/16	01/may/21	45.700	Predios Equivalentes			20.000	9.950	350,000	350,000	
	2428				PMA VIA EVITAMIENTO DE LA CIUDAD ABANCAY	108630	1.000	Plan	01/jul/17	01/mar/19	0.200	Plan			0.510	51.000			
					2159402 REHABILITACION Y MEJORAMIENTO DE LA CARRETERA IMPERIAL PAMPAS												2,122,964	2,122,964	
					TR. IMPERIAL-PAMPAS												2,122,964	2,122,964	
0224	1820				0133882 PACRI REHABILITACION Y MEJORAMIENTO CARRETERA IMPERIAL PAMPAS	73078	140.000	Predios Afectados	01/ene/14	01/dic/18	16.800	Predios Equivalentes			29.500	21.071	1,906,882	1,906,882	
0223	1811				0133042 PMA REHABILITACION Y MEJORAMIENTO CARRETERA IMPERIAL PAMPAS	73078	1.000	Plan	01/ene/14	01/jun/17	0.300	Plan			0.450	45.000	216,082	216,082	
					2167895 MEJORAMIENTO Y REHABILITACIÓN DE LA CARRETERA MAZAMARI - PANGO - CUBANTIA												1,000,000	1,000,000	
					MAZAMARI - PANGO - CUBANTIA												1,000,000	1,000,000	
0227	2291				0166234 PACRI MEJORAMIENTO DE LA CARRETERA SATIPO MAZAMARI-PANGO-CUBANTIA REGION JUNIN	8669	152.000	Predios Afectados	01/jun/15	01/jun/18	71.000	Predios Equivalentes			26.000	17.105	1,000,000	1,000,000	
0506	2423				0182313 PMA CARRETERA MAZAMARI - PANGO - CUBANTIA REGION JUNIN	8669	1.000	Plan	01/nov/15	01/nov/18	0.500	Plan			0.520	52.000			
					2173121 REHABILITACION Y MEJORAMIENTO DE LA CARRETERA PE-3N LONGITUDINAL DE LA SIERRA NORTE, TRAMO COCHABAMBA-CUTERVO-SANTO DOMINGO DE LA CAPILLA-CHIPLE												8,191,300	8,191,300	96,918
					TRAMO CHOTA-COCHABAMBA-CUTERVO-SANTO DOMINGO DE LA CAPILLA-CHIPLE												8,191,300	8,191,300	96,918
0229	1850				0135482 PACRI LONGITUDINAL DE LA SIERRA NORTE, TRAMO COCHABAMBA-CUTERVO SANTO DOMINGO DE LA CAPILLA -CHIPLE	103730	1,434.000	Predios Afectados	01/feb/14	01/dic/19	1,267.500	Predios Equivalentes			360.825	25.162	8,191,300	8,191,300	96,918
					2177209 MEJORAMIENTO DE LA CARRETERA HUANUCO-CONOCOCHA, SECTOR: HUANUCO-LA UNIÓN-HUALLANCA, RUTA PE-3N														
					TR. HUANUCO - LA UNION - HUALLANCA														
0512	2335				0191201 PACRI MEJORAMIENTO DE LA CARRETERA HUANUCO-CONOCOCHA, SECTOR: HUANUCO-LA UNION-HUALLANCA, RUTA PE-3N REGION HUANUCO	9615	1,343.000	Predios Afectados	01/may/16	01/dic/20	354.800	Predios Equivalentes			20.000	1.489			
0637	3029				0212579 INTERVENCIÓN ARQUEOLÓGICAS MEJORAMIENTO DE LA CARRETERA HUANUCO-CONOCOCHA, SECTOR: HUANUCO-LA UNION-HUALLANCA, RUTA PE-3N REGION HUANUCO	9615	1.000	Plan	01/jul/17	01/oct/19	0.200	Plan							
					2192666 CONSTRUCCION DE LA CARRETERA BELLAVISTA - MAZAN - SALVADOR - EL ESTRECHO												1,000,000	1,000,000	
					BELLAVISTA - MAZAN - SALVADOR - EL ESTRECHO, TR. I BELLAVISTA - SANTO TOMAS PUENTE NANAY Y VIADUCTOS												1,000,000	1,000,000	
0242	2400				0181941 PACRI PUENTE NANAY Y VIADUCTO DE ACCESOS IQUITOS	396	38.000	Predios Afectados	01/nov/15	01/dic/17	5.350	Predios Equivalentes			10.350	27.237	1,000,000	1,000,000	
	3015				PMA PUENTE NANAY Y VIADUCTO DE ACCESOS IQUITOS	396	1.000	Plan	01/jul/17	01/jun/19	0.200	Plan							
					BELLAVISTA - MAZAN - SALVADOR - EL ESTRECHO, TR2. BELLAVISTA (SANTO TOMAS) - MAZAN														
	2781				PACRI TRAMO II: SANTO TOMAS - MAZAN - EL ESTRECHO	396	1.000	Predios Afectados	01/abr/17	01/abr/21		Predios Equivalentes							
					2233842 CONSTRUCCION DE LA AUTOPISTA PUNO - JULIACA												1,190,420	1,190,420	41,604
					AUTOPISTA JULIACA - PUNO												1,190,420	1,190,420	41,604
0248	2294				0166226 PACRI CONSTRUCCION DE LA AUTOPISTA JULIACA - PUNO REGION PUNO	92806	355.000	Predios Afectados	01/feb/16	01/feb/19	57.500	Predios Equivalentes			34.475	9.711	1,190,420	1,190,420	41,604
					2233958 CONSTRUCCION Y MEJORAMIENTO DE LA CARRETERA CHIMBOTE - TOCACHE, SECTOR YUNGAYPAMPA - TRES CRUCES - SIHUAS - HUACRACHUCO - UCHIZA - EMP.RUTA 05N - TOCACHE, TRAMO PUENTE EL CHORRO - TRES CRUCES - SIHUAS - HUACRA												300,000	300,000	
					TR. AJENJO - UCHIZA - EMP. PE-5N												300,000	300,000	
0251	1992				0193371 PACRI CONSTRUCCION Y MEJORAMIENTO DE LA CARRETERA CHIMBOTE - TOCACHE, SECTOR YUNGAYPAMPA - TRES CRUCES - SIHUAS - HUACRACHUCO - UCHIZA - EMP.RUTA 05N - TOCACHE REGION ANCASH	4588	1.000	Predios Afectados	01/jun/17	01/nov/21		Predios Equivalentes					300,000	300,000	
					2234355 MEJORAMIENTO DE LA CARRETERA OYON - AMBO														
					OYON - AMBO.														
0563	2027				0136123 PACRI CARRETERA OYON - AMBO	116051	215.000	Predios Afectados	01/abr/14	31/dic/18	150.800	Predios Equivalentes			40.400	18.791			
0639	2491				0212580 INTERVENCIÓN ARQUEOLÓGICA PARA EL MEJORAMIENTO DE LA CARRETERA OYON AMBO REGION PUNO	116051	1.000	Plan	15/ago/17	16/abr/19		Plan			0.092	9.200			
					2234905 MEJORAMIENTO Y REHABILITACION DE LA CARRETERA PILCOMAYO (EMP. PE - 3S) - CHUPACA												100,000	100,000	
					CHUPACA - PILCOMAYO - CHUPURRO - EMP- PE 3S												100,000	100,000	
0255	1993				0193377 PACRI MEJORAMIENTO Y REHABILITACION DE LA CARRETERA PILCOMAYO (EMP PE - 3S) - CHUPACA REGION JUNIN	227125	1.000	Predios Afectados	01/feb/17	01/dic/19		Predios Equivalentes					100,000	100,000	
					2234983 REHABILITACION Y MEJORAMIENTO DE LA CARRETERA DV. CERRO DE PASCO - TINGO MARIA														

Anexo 4.10: Programación y Ejecución de Metas Físicas - UNIDAD GERENCIAL DE DERECHO DE VIA - Enero 2017

2210 GESTIÓN INFRAESTRUCTURA - FÍSICO					Meta Global					Meta					Presupuesto S/.						
SECFUN	PFIS	A	C	D	E	Tipo Adm./Tip. Interv. Grupo/ Tip. Interv./Infraestructura/Convenio/Actividad	SNIP	Metas Físicas	U. Med.	Inicio Ejecucion	Fin Ejecucion	POI 2017	U. Med.	Ene	Logrado 2017 Ene - Ene	A Ene 2017	% A Ene 2017	PIA	PIM	Devengado Ene Ene	
						Dv. CERRO DE PASCO - TINGO MARÍA															
	2581					0193379 PACRI REHABILITACION Y MEJORAMIENTO DE LA CARRETERA DV CERRO DE PASCO - TINGO MARIA REGION HUANUCO	217922	1.000	Predios Afectados	01/nov/16	01/mar/20	0.010	Predios Equivalentes								
	3039					PMA REHABILITACIÓN Y MEJORAMIENTO CARRETERA DV. CERRO DE PASCO - TINGO MARÍA	217922	1.000	Plan	01/mar/17	01/mar/19	0.200	Plan								
						2234984 REHABILITACIÓN Y MEJORAMIENTO DE LA CARRETERA DV. NEGROMAYO - OCCORURO - PALLPATA - DV. YAURI													1,965,554	1,965,554	
						CARRETERA DV. NEGRO MAYO - OCCORURO - PALLPATA - DV. YAURI.													1,965,554	1,965,554	
0261	2068					0156211 PACRI REHABILITACION Y MEJORAMIENTO CARRETERA DV. NEGROMAYO - OCCORURO - PALLPATA - DV. YAURI	142861	261.000	Predios Afectados	01/oct/14	01/dic/18	43.300	Predios Equivalentes			30.600	11.724	1,500,000	1,500,000		
0260	2064					0147312 PMA REHABILITACION Y MEJORAMIENTO DE LA CARRETERA DV. NEGROMAYO - OCCORURO - PALLPATA - DV. YAURI	142861	1.000	Plan	01/jul/14	01/dic/17	0.500	Plan			0.500	50.000	465,554	465,554		
						2234985 REHABILITACION Y MEJORAMIENTO DE LA CARRETERA EMP. PE.1 NJ - BUENOS AIRES -SALITRAL - CANCHAQUE - EMP. PE 3N HUANCABAMBA, TRAMO CANCHAQUE - HUANCABAMBA															
						TRAMO CANCHAQUE - HUANCABAMBA															
0650	2583					0193380 PACRI REHABILITACION Y MEJORAMIENTO DE LA CARRETERA EMP. PE.1 NJ - BUENOS AIRES - SALITRAL - CANCHAQUE - EMP. PE 3N HUANCABAMBA, TRAMO CANCHAQUE - HUANCABAMBA - REGION PIURA	245326	1.000	Predios Afectados	01/feb/17	01/dic/19		Predios Equivalentes								
	3036					PMA REHABILITACIÓN Y MEJORAMIENTO DE LA CARRETERA EMP. PE-1NJ - BUENOS AIRES - SALITRAL - CANCHAQUE - EMP. PE-3N - HUANCABAMBA; TRAMO: CANCHAQUE - HUANCABAMBA	245326	1.000	Plan	01/sep/17	01/sep/19	0.200	Plan								
						2234987 REHABILITACION Y MEJORAMIENTO DE LA CARRETERA HUALLANCA - CARAZ															
						HUALLANCA - CARAZ															
	2490					PACRI REHABILITACIÓN Y MEJORAMIENTO DE LA CARRETERA HUALLANCA - CARAZ	101490	1.000	Predios Afectados	01/nov/16	01/mar/20	0.010	Predios Equivalentes								
	3037					PMA REHABILITACIÓN Y MEJORAMIENTO DE LA CARRETERA HUALLANCA - CARAZ	101490	1.000	Plan	01/jul/17	01/jul/19	0.200	Plan								
						2234988 REHABILITACION Y MEJORAMIENTO DE LA CARRETERA PALLASCA - MOLLEPATA - MOLLEBAMBA - SANTIAGO DE CHUCO EMPALME RUTA NO 10													2,200,000	2,200,000	
						MOLLEPATA - PALLASCA.													200,000	200,000	
0266	1995					0193383 PACRI REHABILITACION Y MEJORAMIENTO DE LA CARRETERA PALLASCA - MOLLEPATA - MOLLEBAMBA - SANTIAGO DE CHUCO EMPALME RUTA NO 10 TRAMO MOLLEPATA - PALLASCA REGION ANCASH	86897	1.000	Predios Afectados	01/mar/17	31/may/20	1.000	Predios Equivalentes						200,000	200,000	
						SANTIAGO DE CHUCO - CACHICADAN - MOLLEPATA													2,000,000	2,000,000	
0265	2390					0179617 Pacri Rehabilitacion Y Mejoramiento Tramo Santiago De Chuco-cachicadan-mollepata Region La Libertad	86897	1,061.000	Predios Afectados	01/mar/16	01/dic/18	260.000	Predios Equivalentes						2,000,000	2,000,000	
						2235630 CONSTRUCCION DE LA SEGUNDA CALZADA DE LA CARRETERA PIURA - PAITA															
						ZDA CALZADA PIURA PAITA															
0559	2305					0162728 PACRI CONSTRUCCION DE LA SEGUNDA CALZADA CARRETERA PIURA - PAITA REGION PIURA	299572	76.000	Predios Afectados	01/feb/16	01/dic/17	71.000	Predios Equivalentes			6.750	8.882				
						2235631 CONSTRUCCION DE LA SEGUNDA CALZADA DE LA VIA DE EVITAMIENTO DE PIURA - CARRETERA PANAMERICANA NORTE TRAMO KM 988+000 - KM 1001+924															41,560
						2da calzada, Tr. Panamericana Norte Km. 988+000 - 1001-924															41,560
0531	2315					0166240 PACRI SEGUNDA CALZADA DE LA VIA DE EVITAMIENTO DE PIURA, REGION PIURA	286270	132.000	Predios Afectados	01/sep/16	01/sep/19	88.950	Predios Equivalentes			22.650	17.159				41,560
						2282760 MEJORAMIENTO DE LA CARRETERA SANTA MARIA - SANTA TERESA - PUENTE HIDROELECTRICA MACHU PICCHU															
						SANTA TERESA - PTE CENTRAL HIDROELECTRICA MACCHUPICCHU															
	1441					0193375 PACRI MEJORAMIENTO DE LA CARRETERA SANTA MARIA - SANTA TERESA - PUENTE HIDROELECTRICA MACHU PICCHU REGION CUSCO	172973	1.000	Predios Afectados	01/nov/16	01/ago/20	0.002	Predios Equivalentes								
						2290818 MEJORAMIENTO DE LA CARRETERA (PU 135) CHECCA - MAZOCRUZ, PROVINCIA DE EL COLLAO - PUNO															
						TR. CHECCA - MAZOCRUZ															
0638	2492					0212578 PACRI MEJORAMIENTO DE LA CARRETERA (PU 135) CHECCA - MAZOCRUZ, PROVINCIA DE EL COLLAO - PUNO	198720	194.000	Predios Afectados	01/mar/16	31/dic/19	50.000	Predios Equivalentes								
	3030					PMA CHECCA - MAZOCRUZ	198720	1.000	Plan	01/ago/17	01/abr/19	0.200	Plan								

Anexo 4.10: Programación y Ejecución de Metas Físicas - UNIDAD GERENCIAL DE DERECHO DE VIA - Enero 2017

2210 GESTIÓN INFRAESTRUCTURA - FÍSICO						Meta Global					Meta					Presupuesto S/.			
SECFUN	PFIS	AI	CD	E	Tipo Adm./Tip. Interv. Grupo/ Tip. Interv./Infraestructura/Convenio/Actividad	SNIP	Metas Físicas	U. Med.	Inicio Ejecucion	Fin Ejecucion	POI 2017	U. Med.	Ene	Logrado 2017 Ene - Ene	A Ene 2017	% A Ene 2017	PIA	PIM	Devengado Ene Ene
					2318526 CONSTRUCCION DE LA AUTOPISTA CHINCHA - ICA TRAMO KM 188+000 - KM 283+609														
					AUTOPISTA CHINCHA - ICA, TR. KM 188+000 A 283+609														
0578	2807				0211792 PACRI CONSTRUCCION DE LA AUTOPISTA CHINCHA - ICA TRAMO KM 188+000 - KM 283+609 REGION ICA	308306	1.000	Predios Afectados	01/feb/17	02/abr/19		Predios Equivalentes							
					2318537 CONSTRUCCIÓN DE LA VÍA DE EVITAMIENTO DE LA CIUDAD DE JULIACA														
					VIA EVITAMIENTO CIUDAD DE JULIACA														
2724					PACRI Construcción de la Vía de Evitamiento a la ciudad de Juliaca	185240	1.000	Predios Afectados	01/nov/16	01/sep/20	0.002	Predios Equivalentes							
					2320704 CONSTRUCCIÓN DE LA VARIANTE HUAYLLATUPE ENTRE EL KM 81+200 AL KM 82+270.50, TRAMO PUENTE RICARDO PALMA - SAN MATEO														
					VARIANTE HUAYLLATUPE														
2725					PACRI Construcción de la Variante Huayllatupe entre el Km 81+200 al Km 82+270.50, Tramo Puente Ricardo Palma - San Mateo	284867	1.000	Predios Afectados	01/nov/16	01/nov/19	0.008	Predios Equivalentes							
					SNIP_307494 REHABILITACION Y MEJORAMIENTO DE LA CARRETERA EMP. RUTA AN 111 HUAMANIN-PROGRESO-POQUE-LLATA-COCHAPATA (TUNEL ANLAY)-NUEVAS FLORES-QUIVILLA-TINGO CHICO (68.6 KM) Y CONSTRUCCION DEL TUNEL ANLAY (1.67 KM)														
					Carretera Empalme Ruta AN-111 - Huamanin - Progreso - Poque - Llata - Cochapata (Tunel Anlay) - Nuevas Flores, Emp. Ruta PE -3N (Puente Tingo Chico)														
2722					PACRI Carretera Antamina - Huamaní - Progreso - Poque - Llata - Tunel Anlay - Nuevas Flores, Emp. Ruta PE -3N (Puente Tingo Chico)	307494	1.000	Predios Afectados	01/jul/17	01/jul/20	0.002	Predios Equivalentes							
					Mejoramiento con Soluciones Basicas														
					2201099 MEJORAMIENTO DE LA CARRETERA CAÑETE-LUNAHUANA-DV. YAUYOS-RONCHAS-CHUPACA-HUANCAYO-DV. PAMPAS POR NIVELES DE SERVICIO														
					Cañete - Lunahuana - Dv. Yauyos - Ronchas - Chupaca - Huancayo - Dv. Pampas.														
1246					0190791 INTERVENCIONES ARQUEOLOGICAS DEL MEJORAMIENTO DE LA CARRETERA CAÑETE - LUNAHUANA - DV. YAUYOS - RONCHA - CHUPACA - HUANCAYO - DV. PAMPAS REGION LIMA	279059	1.000	Plan	01/mar/17	01/mar/20	0.100	Plan							
					MANTENIMIENTO VIAL														
					Habilitación de Peajes														
					GI_200 OPERACIONES														
					Unidad de Peaje Aguas Calientes														
2726					SANEAMIENTO PEAJE AGUAS CALIENTES		1.000	Predios Afectados	01/ene/17	26/dic/19	0.010	Predios Equivalentes							
					Unidad de Peaje Aguaytia														
2774					SANEAMIENTO PEAJE AGUAYTIA		1.000	Predios Afectados	01/ene/17	26/dic/19	0.010	Predios Equivalentes							
					Unidad de Peaje Ambo														
2763					SANEAMIENTO PEAJE AMBO		1.000	Predios Afectados	01/ene/17	26/dic/19	0.010	Predios Equivalentes							
					Unidad de Peaje Catac														
2765					SANEAMIENTO PEAJE CATAC		1.000	Predios Afectados	01/ene/17	26/dic/19	0.010	Predios Equivalentes							
					Unidad de Peaje Chacapampa														
2773					SANEAMIENTO PEAJE CHACAPAMPA		1.000	Predios Afectados	01/ene/17	26/dic/19	0.010	Predios Equivalentes							
					Unidad de Peaje Cuculi														
2764					SANEAMIENTO PEAJE CUCULI		1.000	Predios Afectados	01/ene/17	26/dic/19	0.010	Predios Equivalentes							
					Unidad de Peaje Pozo Redondo														
2767					SANEAMIENTO PEAJE POZO REDONDO		1.000	Predios Afectados	01/ene/17	26/dic/19	0.010	Predios Equivalentes							
					Unidad de Peaje Punta Perdida														
2768					SANEAMIENTO PEAJE PUNTA PERDIDA		1.000	Predios Afectados	01/ene/17	26/dic/19	0.010	Predios Equivalentes							
					Unidad de Peaje Saylla														
2769					SANEAMIENTO PEAJE SAYLLA		1.000	Predios Afectados	01/ene/17	26/dic/19	0.010	Predios Equivalentes							
					Unidad de Peaje Sicuani														
2770					SANEAMIENTO PEAJE SICUANI		1.000	Predios Afectados	01/ene/17	26/dic/19	0.010	Predios Equivalentes							
					Unidad de Peaje Socos														
2771					SANEAMIENTO PEAJE SOCOS		1.000	Predios Afectados	01/ene/17	26/dic/19	0.010	Predios Equivalentes							

Anexo 4.10: Programación y Ejecución de Metas Físicas - UNIDAD GERENCIAL DE DERECHO DE VIA - Enero 2017

2210 GESTIÓN INFRAESTRUCTURA - FÍSICO					Meta Global					Meta					Presupuesto S/.					
SECFUN	PFIS	A	C	D E	Tipo Adm./Tip. Interv. Grupo/ Tip. Interv./Infraestructura/Convenio/Actividad	SNIP	Metas Físicas	U. Med.	Inicio Ejecucion	Fin Ejecucion	POI 2017	U. Med.	Ene	Logrado 2017 Ene - Ene	A Ene 2017	% A Ene 2017	PIA	PIM	Devengado Ene Ene	
					Unidad de Peaje Tunan															
	2772				SANEAMIENTO PEAJE TUNAN		1.000	Predios Afectados	01/ene/17	26/dic/19	0.010	Predios Equivalentes								
					Unidad de Peaje Pacra															
	2766				SANEAMIENTO PEAJE PACRA		1.000	Predios Afectados	01/ene/17	26/dic/19	0.010	Predios Equivalentes								
					Operación Derecho de Vía															
					GI_200 OPERACIONES															
					Derecho de Vía															
	2119				Autorización y Supervisión para el Uso del Derecho de Vía		1,123.000	Resol. Notificada	01/ene/16	31/dic/21	170.000	Resol. Notificada			243.000	21.638				
					RVN Concesionada												150,000,000	150,000,000	1,660,632	
					OBRAS REHABILITACIÓN, MEJORAMIENTO Y CONSTRUCCIÓN												150,000,000	150,000,000	1,660,632	
					Cofinanciadas												25,768,566	25,768,566	1,051,803	
					GI_150 RVN CONCESIONADA												25,768,566	25,768,566	1,051,803	
					Empalme 1B-Buenos Aires-Canchaque (Programa Costa Sierra)												816,000	816,000		
0107	0185				0052389 PACRI BUENOS AIRES CANCHAQUE		223.500	Predios Afectados	01/sep/08	01/dic/18	70.250	Predios Equivalentes			147.500	65.996	816,000	816,000		
					IIRSA NORTE Eje Multimodal Amazonas Norte - (Piura - Olmos - Corral Quemado - Rioja - Tarapoto-Yurimaguas)												5,537,046	5,537,046		
0116	0018				0053818 PACRI IIRSA NORTE		1,024.000	Predios Afectados	01/jul/08	01/dic/21	263.900	Predios Equivalentes			432.500	42.236	5,537,046	5,537,046		
					IIRSA SUR Tramo 1 del Corredor Vial Interoceánico Sur (Marcona - Urcos)												11,938,106	11,938,106	1,051,803	
0110	0182				0052396 PACRI IIRSA SUR, TR 2, 3 Y 4		5,891.000	Predios Afectados	01/abr/07	01/dic/19	340.450	Predios Equivalentes			4,436.475	75.309	11,938,106	11,938,106	1,051,803	
					IIRSA SUR Tramo 5 del Corredor Vial Interoceánico Sur (Matarani - Juliaca - Azángaro / Ilo - Puno - Juliaca)												1,534,931	1,534,931		
0109	0183				0052395 PACRI IIRSA SUR, TR 1 Y 5		201.000	Predios Afectados	01/dic/07	01/dic/18	89.250	Predios Equivalentes			90.850	45.199	1,534,931	1,534,931		
					Nuevo Mocupe -Cayalti -Oyotun (Programa Costa Sierra)												406,283	406,283		
0112	0184				0052402 PACRI NUEVO MOCUPE CAYALTI		160.000	Predios Afectados	01/oct/09	01/dic/19	26.400	Predios Equivalentes			80.975	50.609	406,283	406,283		
					Ovalito Chancay / Dv Variante Pasamayo - Huaral - Acos (Programa Costa Sierra)												5,536,200	5,536,200		
0108	0186				0052394 PACRI HUARAL ACOS		511.000	Predios Afectados	01/oct/09	01/dic/20	326.500	Predios Equivalentes			71.450	13.982	5,536,200	5,536,200		
					Autosostenible												124,231,434	124,231,434	608,829	
					GI_150 RVN CONCESIONADA												124,231,434	124,231,434	608,829	
					Autopista El Sol (Trujillo - Sullana)												42,591,628	42,591,628	147,347	
0106	0188				0052383 PACRI AUTOPISTA EL SOL - TRUJILLO		2,533.000	Predios Afectados	01/jun/09	01/dic/21	158.400	Predios Equivalentes			439.100	17.335	42,591,628	42,591,628	147,347	
					Dv. Quilca - Dv. Arequipa (Repartición) - Dv. Matarani - Dv. Moquegua - Dv. Ilo - Tacna - Santa Rosa (ex La Concordia)												23,065,700	23,065,700		
0113	1029				0052403 PACRI PANAMERICANA SUR, ICA - FRONTERA CON CHILE		407.000	Predios Afectados	01/sep/11	01/dic/20	314.000	Predios Equivalentes			27.000	6.634	23,065,700	23,065,700		
					IIRSA Centro Tramo 2 (Pte. Ricardo Palma-La Oroya-Cerro de Pasco)												7,454,024	7,454,024		
0115	1028				0052416 PACRI TRAMO 2 DE IIRSA CENTRIO PUENTE RICARDO PALMA-LA OROYA T LA OROYA-DV CERRO DE PASCO		110.000	Predios Afectados	01/feb/12	11/dic/19	26.400	Predios Equivalentes			42.750	38.864	7,454,024	7,454,024		
					Red Vial N° 4 (Pativilca - Chimbote - Trujillo)												36,970,532	36,970,532	461,482	
0111	0187				0052399 PACRI LIBERACION DEL AREA DE CONCESION Y ADQUISICION DEL DERECHO DE VIA RED VIAL 4		900.000	Predios Afectados	01/dic/08	01/dic/21	669.950	Predios Equivalentes			147.125	16.347	36,970,532	36,970,532	461,482	
					Red Vial N° 5 (Carretera Ancón-Huacho-Pativilca)												3,987,625	3,987,625		
0117	1554				0106294 PACRI RED VIAL N° 5 TRAMO ANCON - HUACHO - PATIVILCA DE LA CARRETERA PANAMERICANA NORTE		572.000	Predios Afectados	02/ene/13	01/dic/20	67.700	Predios Equivalentes			505.350	88.348	3,987,625	3,987,625		
					Red Vial N° 6 (Carretera Puente Pucusana-Cerro Azul-Ica)												10,161,925	10,161,925		
0114	0019				0052406 PACRI RED VIAL N° 06		1,009.300	Predios Afectados	01/mar/07	01/dic/19	298.750	Predios Equivalentes			605.775	60.019	10,161,925	10,161,925		
					TOTALES (188)												247,531,132	247,531,132	2,192,197	

Anexo 4.11: Programación de Metas Físicas-UNIDAD GERENCIAL DE SUPERVISIÓN Y CALIDAD - Enero 2017

2210 GESTIÓN INFRAESTRUCTURA - FÍSICO										Meta Global Financiera			Avance de la Meta	Avance Total			Presupuesto S/.					
SECFUN	PFIS	A	B	C	D	E	Tipo Adm./Tip. Interv. Grupo/ Tip. Interv./Infraestructura/Convenio/Actividad	Metas Físicas	U. Med.	Inicio Ejecucion	Fin Ejecucion	N° Contrato	Fecha Contrato	U. Med.	Ene	Logrado 2017 Ene - Ene	A Ene 2017	% A Ene 2017	PIA	PIM	Devengado Ene Ene	
							RVN No Concesionada															
							GESTION ESTRATEGICA															
							Gestión															
							GI_310 OPERACION INSTITUCIONAL															
							Gestión Técnica y Administrativa															
	1793						Informe técnico de ejecución de contratos	1,010.000	Informe	02/ene/17	31/dic/21			Informe								

Anexo 4.12: Programación de Metas Físicas - OFICINA TÉCNICA EN ARBITRAJES - Enero 2017

2210 GESTIÓN INFRAESTRUCTURA - FÍSICO										Meta Global Financiera			Avance Total			Presupuesto S/.				
SECFUN	PFIS	A	B	C	E	Tipo Adm./Tip. Interv. Grupo/ Tip. Interv./Infraestructura/Convenio/Actividad	Metas Físicas	U. Med.	Inicio Ejecucion	Fin Ejecucion	N° Contrato	Fecha Contrato	U. Med.	Ene	Logrado 2017 Ene - Ene	A Ene 2017	% A Ene 2017	PIA	PIM	Devengado Ene Ene
						RVN No Concesionada														
						GESTION ESTRATEGICA														
						Gestión														
						GI_310 OPERACION INSTITUCIONAL														
						Gestión Técnica y Administrativa														
	2626					Gestión de controversias contractuales	90.000	Documento	02/ene/17	31/dic/21			Documento							
						TOTALES 1														

Anexo 5: Programación y Ejecución de Metas Físicas: Estudios Terminados Ene 2017

Tipo de Estudio	META 2017			LONGITUD				TERMINADOS			LONGITUD			
	N° Contrato	N° Convenio	TOTAL	Contrato	Convenio	TOTAL (Km)	TOTAL (m)	N° Contrato	N° Convenio	TOTAL	Contrato	Convenio	TOTAL (Km)	TOTAL (m)
ESTUDIOS DE CONSERVACION	2	-	-			0 Km.	0 m.	-	-	-			0.00 Km.	0 m.
5.1 Estudio Especial y Mant. Periódico	2	-	-			0 Km.	0 m.	-	-	-			0.00 Km.	0 m.
Carreteras	2					0 Km.							0.00 Km.	
Puentes	-						0 m.							0 m.
ESTUDIOS DE PRE-INVERSION PUBLICA	14	7	-			0 Km.	0 m.	3	-	3			0.00 Km.	0 m.
5.2 Perfil	11	-	-			0 Km.	0 m.	3	-	3			0.00 Km.	0 m.
Carreteras solución definitiva	6							2			117 Km.			
Carreteras solución básica	1							1			190 Km.			
Puentes	4													0 m.
5.3 Factibilidad	3	7	-			0 Km.	0 m.	-	-	-			0.00 Km.	0 m.
Carreteras	3	7												
Puentes	-													
ESTUDIOS DE INVERSION PUBLICA	19	1	-			0 Km.	0 m.	-	-	-			0.00 Km.	0 m.
5.4 Estudio Definitivo	19	1	-			0 Km.	0 m.	-	-	-			0.00 Km.	0 m.
Carreteras	12	1												
Puentes	7													0 m.
Tunel	-													
TOTAL	35	8	-			0 Km.	0 m.	3	-	3			0.00 Km.	0 m.

Anexo 5.1: Estudios de MANTENIMIENTO PERIÓDICO Terminados Ene 2017

Act/Proy		Componente	Finalidad	Conv/Pfis	Meta Glol	Meta Global		Meta Producción							Documento de Finalización			
Código Desc	Sec. SIAF	Sec. PFIS	Finalidad de la Meta		Cod. SNIP	Meta	UM Meta	Logrado Total	Unidad de Medida	Logrado a 2012	Logrado 2014	Logrado 2015	Logrado 2016	Logrado 2017		Inicio	Fin	Nro. Dias
3000131 Camino Nacional Con Mantenimiento Vial																		
5001434 Mantenimiento Periódico de la Red Vial Nacional Pavimentada																		
	PFIS																	
NO SE CONCLUYERON ESTUDIOS DE MANTENIMIENTO PERIODICO																		

Carreteras 0 0.00 Km.
 Puentes 0 0.00 mts.

Anexo 5.2: Estudios de PERFIL Terminados Ene 2017

2250 GESTION DE INFRAESTRUCTURA - FISICA					Meta Global					Meta Global Financiera			Avance Fisico Logrado					Documento de Finalización		
SECFUN	PFIS	FASE	A	C	ESTRUCTURA DE INTERVENCIONES	SNIP	Metas Fisicas	U. Med.	Inicio Ejecucion	Fin Ejecucion	Dias	N° Contrato	Fecha Contrato	U. Med.	Ejecutado A 2013	Ejecutado 2014	Ejecutado 2015		Ejecutado 2016	Ejecutado 2017
					RVN No Concesionada															
					OBRAS REHABILITACIÓN, MEJORAMIENTO Y CONSTRUCCIÓN															
					Rehabilitación, mejoramiento y construcción															
					PIP 1426 MEJORAMIENTO Y CONSTRUCCION DE LA CARRETERA SAN JERONIMO DE SURCO - MATUCANA															
					CARRETERA SAN JERONIMO DE SURCO - MATUCANA															
	2828	Estudio de Perfil			Estudio de Perfil de la Carretera San Jerónimo de Surco - Matucana		8.400	Kilometro	27/abr/16	16/ene/17	264			Estudio					1.000	Concluido según banco de proyectos SOSEM
					PIP 397 REHABILITACIÓN DE LA CARRETERA PUENTE RAITHER-SATIPO, RUTA PE-55, REGION JUNIN															
					TR. PUENTE RAITHER-SATIPO (PE-55)															
0031	2172	Estudio de Perfil			0159857 REHABILITACION DE LA CARRETERA PUENTE RAITHER-SATIPO, RUTA PE-55, REGION JUNIN		109.000	Kilometro	01/dic/15	03/ene/17	399	137-2015-MTC/20	19/nov/15	Estudio				0.950	0.050	RD N° 005-2017-MTC/20 (03.Ene.2017).

Carreteras 2.00 **117.40** Kilómetro

Puentes 0.00 **0.00** Metro

2250 GESTION DE INFRAESTRUCTURA - FISICA					Meta Global					Meta Global Financiera			Avance Fisico Logrado					Documento de Finalización		
SECFUN	PFIS	FASE	A	C	ESTRUCTURA DE INTERVENCIONES	SNIP	Metas Fisicas	U. Med.	Inicio Ejecucion	Fin Ejecucion	Dias	N° Contrato	Fecha Contrato	U. Med.	Ejecutado A 2013	Ejecutado 2014	Ejecutado 2015		Ejecutado 2016	Ejecutado 2017
					RVN No Concesionada															
					Mejoramiento con Soluciones Basicas															
					2333078 EMP.PE-1N (DV. TAMBOGRANDE)-TAMBOGRANDE- CHULUCANAS-PACAIPAMPA-EMP. PE-3N (CURILCAS) EMP.PE-1NJ (EL CINCUENTA)- EMP.PE 1NR (CHULUCANAS) Y EMP. PE-02A (DV. PTE. CARRASQUILLO)-PTE. CARRASQUILLO-EMP.PE-1NR															
					Emp PE-1NL (Dv. Tambogrande) - Tambogrande - Chulucanas - Pacaipampa - Emp. PE-3N (Curilcas) - Emp PE-1NJ (El Cincuenta) - Emp PE-1NR (Chulucanas) y Emp PE-02A (Dv. Pte Carrasquillo) - Pte. Carrasquillo - Emp PE-1NR															
0648	1609	Estudio de Perfil			0160553 MEJORAMIENTO DE LA CARRETERA EMP PE-1N L (DV TAMBOGRANDE)-TAMBOGRANDE-CHULUCANAS-PACAIPAMPA-EMP PE-3N(CURILCAS).EMP PE-1N J(EL CINCUENTA)-EMP PE-1N R(CHULUCANAS) Y EMP PE-02 A(DV. PTE. CARRASQUILLO)-PTE. CARRASQUILLO-EMP PE-1N R, REGION PIURA	372371	190.000	Kilometro	04/oct/15	20/ene/17	474	087-2015-MTC/20	10/sep/15	Estudio			0.020	0.930	0.050	RD N° 046-2017-MTC/20 (20.Ene.17).

Carreteras 1 **190.00** Kilómetro

Puentes **0.00** Metro

Anexo 5.3: Estudios de FACTIBILIDAD Terminados Ene 2017

2250 GESTION DE INFRAESTRUCTURA - FISICA				Meta Global						Meta Global Financiera		Meta Produccion		Avance Físico Logrado					Documento de Finalización	
SECFUN	PFIS	FASE	ESTRUCTURA DE INTERVENCIONES	SNIP	Metas Físicas	U. Med.	Inicio Ejecucion	Fin Ejecucion	Dias	N° Contrato	Fecha Contrato	Meta Fisica	U. Med.	Ejecutado A 2013	Ejecutado 2014	Ejecutado 2015	Ejecutado 2016	Ejecutado 2017	Documento de Finalización	
			RVN No Concesionada																	
			OBRAS REHABILITACIÓN, MEJORAMIENTO Y CONSTRUCCIÓN																	
NO SE CONCLUYERON ESTUDIOS DE FACTIBILIDAD																				

Carreteras 0 0.00 Kilometro
 Puentes 0 0.00 Metro

Anexo 5.4: Estudios DEFINITIVOS Terminados Ene 2017

2250 GESTION DE INFRAESTRUCTURA - FISICA						Meta Global					Meta Global Financiera		Meta Produccion		Avance Fisico Logrado							
SECFUN	PFIS	FASE	J	E	F	ESTRUCTURA DE INTERVENCIONES	SNIP	Metas Fisicas	U. Med.	Inicio Ejecucion	Fin Ejecucion	Dias	N° Contrato	Fecha Contrato	Meta Fisica	U. Med.	Ejecutado A 2013	Ejecutado 2014	Ejecutado 2015	Ejecutado 2016	Ejecutado 2017	Documento de Finalización
						RVN No Concesionada																
						OBRAS REHABILITACIÓN, MEJORAMIENTO Y CONSTRUCCIÓN																
NO SE CONCLUYERON ESTUDIOS DEFINITIVOS																						

Carreteras 0 0.00 Kilometro

Puentes 0 0.00 Metro

Anexo 6: Obras ESPECIALES Y DE MANTENIMIENTO PERIÓDICO Terminados Ene 2017

Act/Proy Componente Finalidad Conv/Pfis				Meta Producción											
Código Desc	Sec. SIA	Sec. PFIS	Finalidad de la Meta	Meta	UM Meta	Logrado Total	Unidad de Medida	Logrado a 2013	Logrado 2014	Logrado 2015	Logrado 2016	Inicio	Fin	Nro. Dias	Documento de Finalización
3000131			Camino Nacional Con Mantenimiento Vial												
5001434			Mantenimiento Periódico de la Red Vial Nacional Pavimentada												
	PFIS														
NO SE CONCLUYERON OBRAS ESPECIALES Y DE MANTENIMIENTO PERIÓDICO															

0.00	Kms.
0.00	Mts.

Anexo 7. Obras de REHABILITACIÓN Y MEJORAMIENTO Terminados Ene 2017

2250 GESTION DE INFRAESTRUCTURA - FISICA							Meta Global				Meta Global Financiera		Meta Produccion		Avance Fisico Logrado					Documento de Finalización
SECFUN	PFIS	FASE	ESTRUCTURA DE INTERVENCIONES	SNIP	Metas Físicas	U. Med.	Inicio Ejecucion	Fin Ejecucion	Dias	N° Contrato	Fecha Contrato	Meta Fisica	U. Med.	Ejecutado A 2013	Ejecutado 2014	Ejecutado 2015	Ejecutado 2016	Ejecutado 2017		
			RVN No Concesionada																	
			OBRAS REHABILITACIÓN, MEJORAMIENTO Y CONSTRUCCIÓN																	
			Rehabilitación, mejoramiento y construcción																	
NO SE CONCLUYERON OBRAS																				

Obras Viales de Rehabilitación y Mejoramiento **0.000** Kilometro

CONVENIOS

2250 GESTION DE INFRAESTRUCTURA - FISICA							Meta Global				Meta Global Financiera		Meta Produccion		Avance Fisico Logrado					Documento de Finalización
SECFUN	PFIS	FASE	ESTRUCTURA DE INTERVENCIONES	SNIP	Metas Físicas	U. Med.	Inicio Ejecucion	Fin Ejecucion	Dias	N° Contrato	Fecha Contrato	Meta Fisica	U. Med.	Ejecutado A 2013	Ejecutado 2014	Ejecutado 2015	Ejecutado 2016	Ejecutado 2017		
			RVN No Concesionada																	
			OBRAS REHABILITACIÓN, MEJORAMIENTO Y CONSTRUCCIÓN																	
			Rehabilitación, mejoramiento y construcción																	
NO SE CONCLUYERON OBRAS MEDIANTE CONVENIOS																				

Obras Viales de Rehabilitación y Mejoramiento mediante Convenio **0.000** Kilometro

Anexo 8: Obras de PUENTES Terminados Ene 2017

2250 GESTION DE INFRAESTRUCTURA - FISICA										Meta Global			Meta Global Financiera		Meta Produccion		Avance Fisico Logrado					Documento de Finalización		
SECFU N	PFIS	FASE	J	E	E	E	F	ESTRUCTURA DE INTERVENCIONES	SNIP	Metas Físicas	U. Med.	Inicio Ejecucion	Fin Ejecucion	Dias	N° Contrato	Fecha Contrato	Meta Fisica	U. Med.	Ejecutado A 2013	Ejecutado 2014	Ejecutado 2015		Ejecutado 2016	Ejecutado 2017
								RVN No Concesionada																
								OBRAS REHABILITACIÓN, MEJORAMIENTO Y CONSTRUCCIÓN																
NO SE CONCLUYERON OBRAS DE PUENTES																								

Obras de Construcción, Rehabilitación y Meioramiento de Puentes

0.000 Metro

CONVENIOS

2250 GESTION DE INFRAESTRUCTURA - FISICA										Meta Global			Meta Global Financiera		Meta Produccion		Avance Fisico Logrado					Documento de Finalización		
SECFU N	PFIS	FASE	J	E	E	E	F	ESTRUCTURA DE INTERVENCIONES	SNIP	Metas Físicas	U. Med.	Inicio Ejecucion	Fin Ejecucion	Dias	N° Contrato	Fecha Contrato	Meta Fisica	U. Med.	Ejecutado A 2013	Ejecutado 2014	Ejecutado 2015		Ejecutado 2016	Ejecutado 2017
								RVN No Concesionada																
								OBRAS REHABILITACIÓN, MEJORAMIENTO Y CONSTRUCCIÓN																
NO SE CONCLUYERON OBRAS DE PUENTES MEDIANTE CONVENIO																								

Obras de Construcción, Rehabilitación y Meioramiento de Puentes mediante Convenio

0.000 Metro