



PERÚ

Ministerio  
de Transportes  
y Comunicaciones

Viceministerio  
de Transportes

Provías Nacional

## LOGROS DE GESTIÓN

### **PAVIMENTADO DE LA RED VIAL NACIONAL PERIODO AGOSTO 2011 - JUNIO 2014**

#### INDICADORES DE DESEMPEÑO

### RED VIAL NACIONAL

Kilómetros

SUPERFICIE DE RODADURA	A JUL 2011	A DIC 2012	A DIC 2013	A JUN 2014	PAVIMENTADO AGO 2011 - JUN 2014
<b>Pavimentado</b>	<b>12,358</b>	<b>14,748</b>	<b>15,906</b>	<b>16,148</b>	<b>3,791</b>
Asfaltado	11,951	12,592	13,306	13,404	1,453
Solución básica	407	2,156	2,599	2,744	2,337
<b>No Pavimentado</b>	<b>10,714</b>	<b>9,846</b>	<b>9,100</b>	<b>9,330</b>	
<b>RVN Existente</b>	<b>23,072</b>	<b>24,593</b>	<b>25,005</b>	<b>25,478</b>	
<b>Pavimentado</b>	<b>53.6%</b>	<b>60.0%</b>	<b>63.6%</b>	<b>63.4%</b>	
<b>RVN Total</b>	<b>25,530</b>	<b>26,495</b>	<b>26,871</b>	<b>27,178</b>	

PERIODOS	2011 Ago-Dic	2012	2013	2014 Ene-Jun	Ago 2011 - Jun 2014
<b>Pavimentado</b>	<b>1,282</b>	<b>1,108</b>	<b>1,158</b>	<b>243</b>	<b>3,791</b>
Asfaltado	422	219	715	98	1,453
Solución básica	860	889	443	145	2,337
<b>Rehabilitación</b>	<b>107</b>	<b>117</b>	<b>19</b>	<b>16</b>	<b>259</b>
<b>Rehabilitación y Mej.</b>	<b>529</b>	<b>335</b>	<b>734</b>	<b>114</b>	<b>1,712</b>

Fuente: PVN-OPEI (20140730). Inventario Vial Básico - IVB 2010 MTC-DGCF

Nota: La Rehabilitación y Mejoramiento corresponde a intervenciones en Asfaltado e incluye actualizaciones del IVB

### LONGITUDINAL DE LA SIERRA

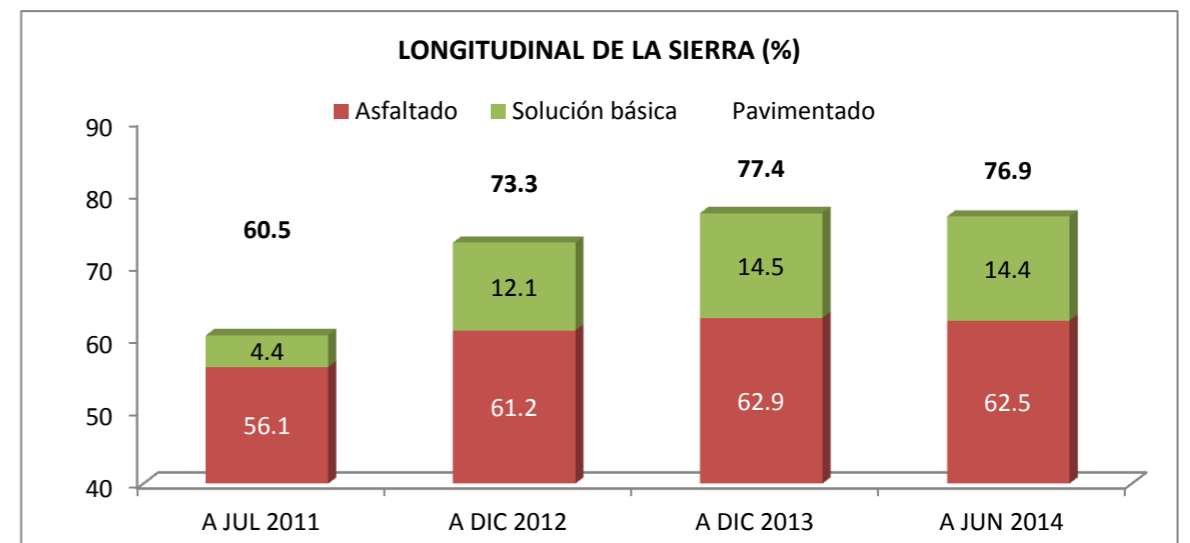
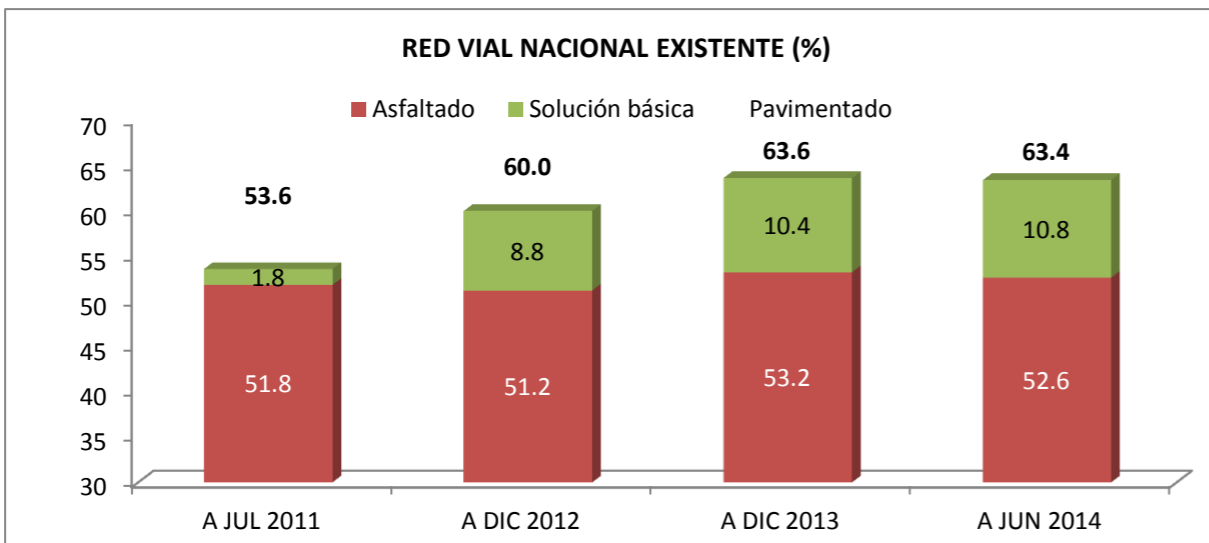
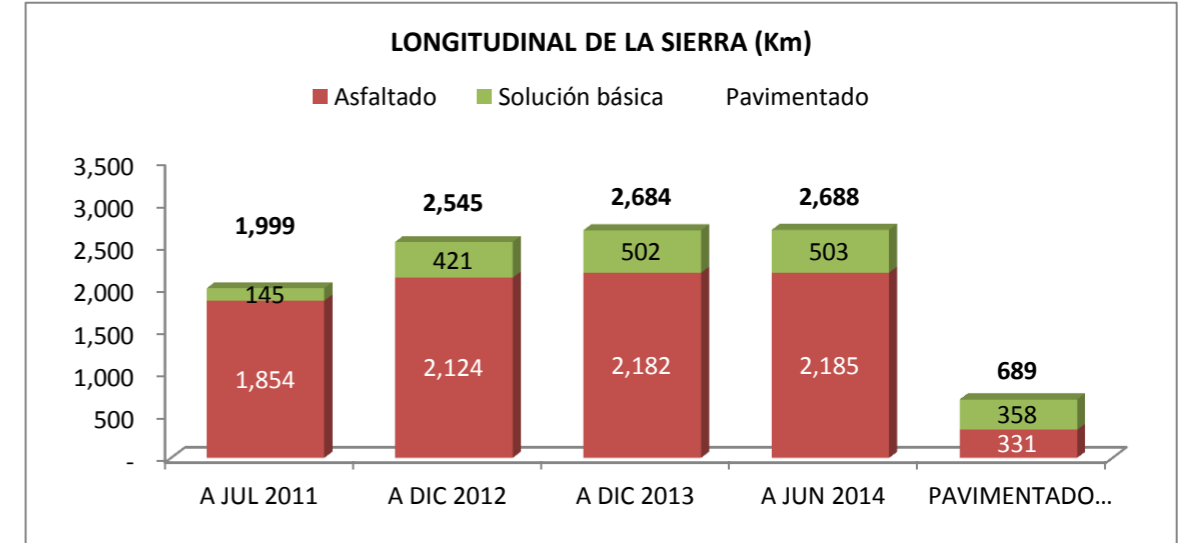
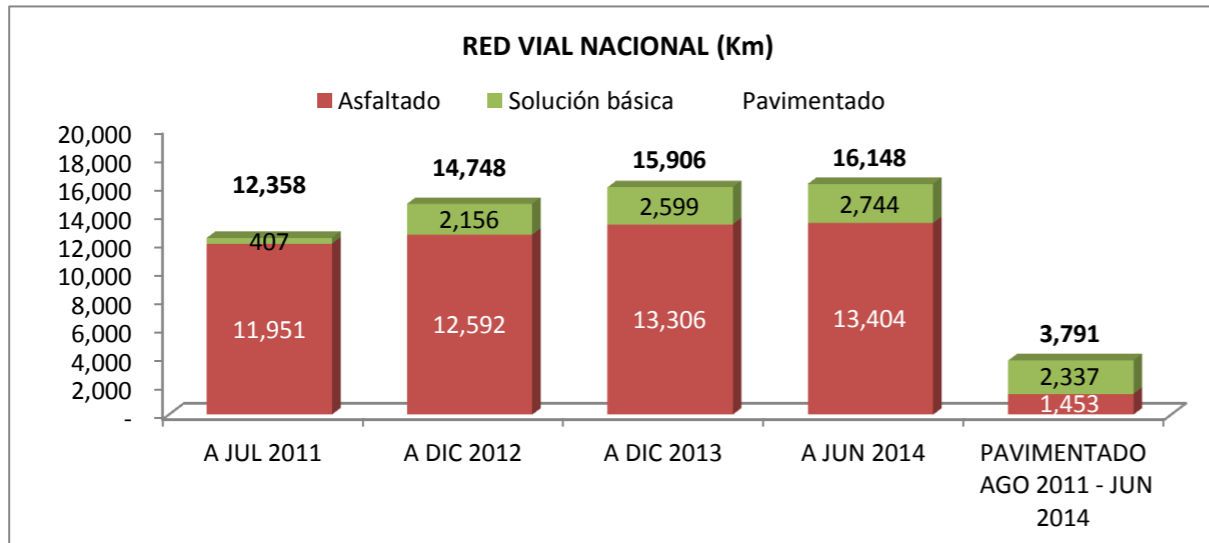
Kilómetros

SUPERFICIE DE RODADURA	A JUL 2011	A DIC 2012	A DIC 2013	A JUN 2014	PAVIMENTADO AGO 2011 - JUN 2014
<b>Pavimentado</b>	<b>1,999</b>	<b>2,545</b>	<b>2,684</b>	<b>2,688</b>	<b>689</b>
Asfaltado	1,854	2,124	2,182	2,185	331
Solución básica	145	421	502	503	358
<b>No Pavimentado</b>	<b>1,306</b>	<b>928</b>	<b>786</b>	<b>807</b>	
<b>LS Existente</b>	<b>3,305</b>	<b>3,473</b>	<b>3,470</b>	<b>3,495</b>	
<b>Pavimentado</b>	<b>60.5%</b>	<b>73.3%</b>	<b>77.4%</b>	<b>76.9%</b>	
<b>LS Total</b>	<b>3,463</b>	<b>3,473</b>	<b>3,470</b>	<b>3,495</b>	

PERIODOS	2011 Ago-Dic	2012	2013	2014 Ene-Jun	Ago 2011 - Jun 2014
<b>Pavimentado</b>	<b>333</b>	<b>214</b>	<b>139</b>	<b>4</b>	<b>689</b>
Asfaltado	110	161	58	3	331
Solución básica	223	53	81	1	358
<b>Rehabilitación</b>				<b>16</b>	<b>16</b>
<b>Rehabilitación y Mej.</b>	<b>110</b>	<b>161</b>	<b>58</b>	<b>19</b>	<b>347</b>

Fuente: PVN-OPEI (20140730). Inventario Vial Básico - IVB 2010 MTC-DGCF

Nota: La Rehabilitación y Mejoramiento corresponde a intervenciones en Asfaltado e incluye actualizaciones del IVB



**REHABILITACIÓN Y MEJORAMIENTO DE LA RED VIAL NACIONAL**  
**AGO 2011 - JUN 2014**

Nº	PFIS	CARRETERA - TRAMO	SNIP	RyM (Km)	REH. (Km)	MEJ. (Km)	LS MEJ. (Km)	INICIO	FIN	CONTRATO	FECHA
		<b>PIPs - TRAMO</b>		<b>1,051.4</b>	<b>163.8</b>	<b>887.6</b>	<b>312.9</b>				
1	0497	Lunahuana - Chupaca Tramo Ronchas - Chupaca	9895	16.3	-	16.3		jun/10	sep/11	061-2010-MTC/20	mar/10
2	0149	Casma-Yautan-Huaraz Tramo Pariacoto Yupash	3286	39.3	2.5	36.9		may/09	oct/11	008-2009-MTC/20	ene/09
3	0164	Ramiro Priale - Las Torres - Carretera Central	100678	9.1	9.1			mar/10	oct/11	026-2010-MTC/20	feb/10
4	0006	Ayacucho Abancay, Km. 00+000 - 50+000	13558	50.0	-	50.0	50.0	abr/10	oct/11	005-2010-MTC/20	ene/10
5	0874	Ayacucho Abancay, Km. 210+000 - 256+000	13558	45.4	-	45.4	45.4	abr/10	nov/11	069-2010-MTC/20	mar/10
6	0159	Churin - Oyon, Tr 1 Churin - Km. 131	76705	24.2	-	24.2		jun/10	dic/11	080-2010-MTC/20	abr/10
7	0073	Churin - Oyon, Tr. 2: Km 131 - Oyon - Km 135+050	76705	4.9	0.4	4.5		nov/09	ene/12	196-2008-MTC/20*	feb/08
8	0942	Tr. Hualgayoc-yanacocha	10447	51.0	-	51.0	51.0	may/09	feb/12	021-2009-MTC/20	mar/09
9	0150	Punta de Bombon-Fundicion y ciudad Jardin Ilo	3272	91.6	91.6			mar/10	feb/12	059-2010-MTC/20	mar/10
10	0410	El Descanso-langui	3876	19.8	2.5	17.3		oct/10	mar/12	158-2010-MTC/20	oct/10
11	0850	Ayacucho Abancay, Km. 154+000 - 210+000	13558	42.0	0.0	42.0	42.0	may/10	oct/12	095-2010-MTC/20	may/10
12	0004	Ayacucho Abancay, Andahuaylas - Dv. Kishuara	13558	53.3	-	53.3	53.3	sep/09	oct/12	104-2008-MTC/20	abr/08
13	0907	Santiago de Chuco - Shorey	52842	37.3	17.8	19.5	19.5	feb/11	oct/12	111-2008-MTC/20	abr/08
14	0950	Chongoyape - Llama	10447	59.3	4.3	55.0		oct/10	nov/12	152-2010-MTC/20	sep/10
15	0915	Ilave-mazocruz, Tramo Ilave-checca	15270	10.0	10.0			ago/12	ago/13	060-2012-MTC/20	ago/12
16	0230	Alfamayo Chaullay Quillabamba	6655	54.1	0.6	53.4		abr/10	ago/13	074-2010-MTC/20	mar/10
17	0774	Puente Reither - Puente Paucartambo - Villarica	2941	39.4	-	39.4		abr/11	ago/13	189-2010-MTC/20	dic/10
18	0244	Quinoa San Francisco Km 26 Al 78 500.	16256	50.9	-	50.9		abr/11	ago/13	182-2010-MTC/20	dic/10
19	0811	Ayacucho Abancay, Km. 50+000 - 98+800	13558	48.8	-	48.8	48.8	abr/12	sep/13	092-2011-MTC/20	dic/11
20	0446	Celendin - Balzas, Tr. Km 52 - Celendin	4653	42.8	-	42.8		dic/11	nov/13	070-2011-MTC/20	sep/11
21	0217	Puente Pizana Tocache	2794	37.7	0.3	37.4		jun/12	nov/13	036-2012-MTC/20	may/12
22	0947	Llama - Cochabamba	10447	60.5	-	60.5		dic/10	nov/13	134-2010-MTC/20	ago/10
23	0862	Mala Calango La Capilla	63404	25.5	3.8	21.7		ago/12	dic/13	040-2012-MTC/20	may/12
24	0110	Tr. San Ignacio Puente Integracion	8880	46.0	4.4	41.6		mar/12	dic/13	082-2011-MTC/20	nov/11
25	0799	Carretera Sambarai - Dv. Puente Echarati	23461	21.3	0.1	21.2		sep/10	dic/13	009-2012-MTC/20*	jul/12
26	0233	Dv. Otuzco - Dv. Callacuyan	3291	70.9	16.3	54.6	2.9	nov/10	mar/14	157-2010-MTC/20	oct/10
		<b>CONCESIONES</b>		<b>295.2</b>	<b>-</b>	<b>295.2</b>	<b>30.7</b>				
1		IIRSA Norte, (Paita - Yurimaguas)		40.8	-	40.8	30.7		dic/13		
2		IIRSA Sur, Tr. 2 (Urcos - Inambari)		60.5	-	60.5			dic/13		
3		IIRSA Sur, Tr. 3 (Inambari - Iñapari)		1.2	-	1.2			dic/13		
4		IIRSA Sur, Tr. 4 (Azangaro - Inambari)		65.3	-	65.3			dic/13		
5		Red Vial Nº 6, Tr. Puente Pucusana - Cerro Azul - Ica		19.2	-	19.2			dic/13		
6		IIRSA Sur, Tr. 1 (Marcona - Urcos)		0.4	-	0.4			dic/13		
7		IIRSA Sur, Tr. 5 (Matarani - Azángaro / Ilo - Juliaca)		37.5	-	37.5			dic/13		
8		Ovalo Chancay - Huaral - Acos		35.4	-	35.4			dic/13		
9		Nuevo Mocupe - Cayalti - Oyotun		35.0	-	35.0			dic/13		
		<b>ACTUALIZACIONES</b>		<b>351.6</b>	<b>95.2</b>	<b>146.0</b>	<b>-</b>				
1		Tr. Huayllay - Cochamarca	3271	15.2		15.2			feb/05		
2	0084	Tr. Cochamarca-Vicco-Emp. R3N	3271	13.3		10.3		may/09	abr/10		
6	0062	Chilite-San Pablo -Empalme Ruta 03-N Km. 25		73.0		17.8		jul/08	dic/10		
7	0005	Tr. El Reposo-duran	10481	53.1		0.8		oct/07	dic/10	180-2007-MTC/20	sep/07
8	0144	Yupash - Huaraz, Km.95+400 - 120 y Km. 140 -146	3286	30.6	10.0	20.5		may/09	may/11		
9	0001	Tr. Pte. Pumahuasi - Pte Chino	2434	36.4	33.8	2.5		jul/07	feb/11		
10	0889	Sullana - El Alamor Eje Vial Nº 2 Interconexión Vial Peru - Ecuador, Tr. Marcavilca Dv. Poechos-El Alamor	9966	66.2	4.7	61.5		dic/09	jul/11	116-2009-MTC/20	oct/09
11	0003	Tr. Pte Pucayacu-pte. Porongo	17234	63.9	46.7	17.3		ago/08	jul/11	150-2008-MTC/20	jun/08
		<b>OTRAS ACTUALIZACIONES Y RECLASIFICACIONES</b>				<b>124.3</b>	<b>-12.5</b>				
		<b>REHABILITACIÓN Y MEJORAMIENTO</b>		<b>1,698.3</b>	<b>259.1</b>	<b>1,453.2</b>	<b>331.1</b>				

(\*) Referencia de Convenio

<b>Obras terminadas el año 2013</b>				<b>437.0</b>	<b>19.3</b>	<b>417.7</b>					
-------------------------------------	--	--	--	--------------	-------------	--------------	--	--	--	--	--

Nota: El mejoramiento (y construcción) de carreteras es el cambio de estándar o nuevos pavimentos asfaltados (carpeta asfáltica en caliente)  
La Rehabilitación consiste en devolver el estándar inicial de las carreteras asfaltadas (no son nuevos pavimentos asfaltados)

F20140731

**MEJORAMIENTO DE LA RVN CON PAVIMENTO ECONÓMICO**

**AGO 2011 - JUN 2014**

Nº	CONTRATO DE CONSERVACIÓN POR NIVELES DE SERVICIO - TRAMO	2010	2011	2012	2013	2014 Ene-Jun	Ene 2010 - Jun 2014	Ago 2011 - Jun 2014		A JUN 2014	
								RVN	LS	RVN	LS
								<b>1</b>	<b>004-2010-MTC/20</b>	-	<b>184.0</b>
	Comas - Pte. Carrizales		81.7				81.716	81.7		81.7	
	Km. 6+00-Comas		48.3				48.289	47.6		48.3	
	San Pedro-Satipo		11.6	0.5			12.094	9.0		12.1	
	Satipo- San Martin de Pangoa		42.4	-8.4			34.051	32.9		34.1	
<b>2</b>	<b>010-2010-MTC/20</b>	-	<b>59.2</b>	-	-	<b>1.1</b>	<b>60.322</b>	<b>54.2</b>	<b>54.2</b>	<b>60.3</b>	<b>60.3</b>
	Cruce a Jesús (1309 km) - Cajamarca		5.7			1.1	6.857	2.4	2.4	6.9	6.9
	Huamachuco - Cajabamba		53.5				53.465	51.8	51.8	53.5	53.5
<b>3</b>	<b>013-2010-MTC/20</b>	-	<b>41.9</b>	-	-	-	<b>41.899</b>	<b>41.9</b>	<b>41.9</b>	<b>41.9</b>	<b>41.9</b>
	Emp. 3N-Chiquian - Aquia - Emp 3N		41.9				41.899	41.9	41.9	41.9	41.9
<b>4</b>	<b>015-2013-MTC/20</b>	-	-	-	<b>96.7</b>	<b>103.7</b>	<b>200.452</b>	<b>200.5</b>	-	<b>200.5</b>	-
	Dv. Carapo - Pomabamba		-			48.9	48.864	48.9		48.9	
	Emp.PE35 (Ayacucho) Emp.PE-35(Ocros)		-		78.7		78.700	78.7		78.7	
	Pomabamba - Emp.PE 32A (Chalco)		-		18.0		18.043	18.0		18.0	
	Palpa - Llauta		-			54.8	54.845	54.8		54.8	
<b>5</b>	<b>033-2012-MTC/20</b>	-	-	<b>40.1</b>	<b>170.6</b>	-	<b>210.615</b>	<b>210.6</b>	-	<b>210.6</b>	-
	Celendin - Balsas - Calla Calla - Leymebamba-Dv. Chachapoyas		-	40.1	170.6		210.615	210.6		210.6	
<b>6</b>	<b>034-2010-MTC/20</b>	-	<b>121.2</b>	<b>49.8</b>	-	-	<b>170.986</b>	<b>150.7</b>	-	<b>171.0</b>	-
	Emp PE-1N (Chiclayo) - Chongoyape		60.9	6.7			67.619	47.4		67.6	
	Pte. Cumbil -Santa Cruz		60.3	-			60.320	60.3		60.3	
	Santa Cruz - Emp. 5N		-	43.0			43.047	43.0		43.0	
<b>7</b>	<b>035-2012-MTC/20</b>	-	<b>33.8</b>	<b>43.2</b>	<b>39.9</b>	-	<b>116.863</b>	<b>83.1</b>	<b>83.1</b>	<b>116.9</b>	<b>116.9</b>
	Izcuchaca - Mayocc		33.8	43.2	39.9		116.863	83.1	83.1	116.9	116.9
<b>8</b>	<b>042_2010-MTC/20</b>	-	<b>38.2</b>	<b>165.4</b>	<b>9.9</b>	-	<b>213.461</b>	<b>212.6</b>	-	<b>213.5</b>	-
	Pto. Bermudez_ Von Humboldt		0.0	166.5	8.8		175.301	175.3		175.3	
	San Juan de Cacazu_ Pto. Bermudez		1.2	-1.2	1.2		1.157	1.2		1.2	
	Villarica_ San Juan de Cacazu		37.0				37.003	36.2		37.0	
<b>9</b>	<b>057-2010-MTC/20</b>	<b>12.2</b>	-	<b>62.8</b>	<b>13.7</b>	-	<b>88.696</b>	<b>80.7</b>	-	<b>88.7</b>	-
	Caspizapa_ Picota	12.2	-				12.225	4.3		12.2	
	Perlamayo_ Campanilla		-	20.1			20.121	20.1		20.1	
	Pizana_ Perlamayo		-	42.7	13.7		56.350	56.4		56.4	
<b>10</b>	<b>068-2010-MTC/20</b>	-	<b>179.5</b>	<b>21.7</b>	<b>10.5</b>	-	<b>211.760</b>	<b>207.5</b>	-	<b>211.8</b>	-
	Huancavelica-Ticrapo		120.3	21.7	10.5		152.510	148.3		152.5	
	Santa InÚs - Rumichaca		30.2				30.223	30.2		30.2	
	Ticrapo - Pampano		29.0				29.027	29.0		29.0	
<b>11</b>	<b>069-2012-MTC/20</b>	-	-	-	<b>62.8</b>	-	<b>62.790</b>	<b>62.8</b>	<b>41.3</b>	<b>62.8</b>	<b>41.3</b>
	Puesta Vado Grande - Socchabamba		-		41.3		41.290	41.3	41.3	41.3	41.3
	San José de Alto - EMP. PE 5N (Ambato)		-		21.5		21.500	21.5		21.5	
<b>12</b>	<b>070-2012-MTC/20</b>	-	-	-	<b>21.6</b>	<b>40.0</b>	<b>61.640</b>	<b>61.6</b>	-	<b>61.6</b>	-
	Emp. PE 3S (Abra Toccto) - Morochuco - Huancapi - Taca		-		21.6		21.640	21.6		21.6	
	Morochuco - Huancapi		-			40.0	40.000	40.0		40.0	
<b>13</b>	<b>081-2010-MTC/20</b>	-	<b>2.1</b>	<b>338.2</b>	-	-	<b>340.358</b>	<b>338.2</b>	-	<b>340.4</b>	-
	Chalhuahuacho - Santo Tomás		1.5	93.1			94.621	93.1		94.6	
	Chuquibambilla - Lambrama		-	65.1			65.073	65.1		65.1	
	Lambrama - Abancay		-	36.0			36.008	36.0		36.0	
	Santo Tomás - Espinar		0.6	144.1			144.656	144.1		144.7	
<b>14</b>	<b>094-2010-MTC/20</b>	-	-	<b>89.0</b>	<b>17.5</b>	-	<b>106.542</b>	<b>106.5</b>	-	<b>106.5</b>	-
	Chachapoyas - Molinopampa		-	40.0			39.979	40.0		40.0	
	Molinopampa-Rodríguez de Mendoza		-	31.0	5.7		36.736	36.7		36.7	
	Rodríguez de Mendoza - Km 120		-	18.0	11.8		29.827	29.8		29.8	
<b>15</b>	<b>096-2010-MTC/20</b>	-	<b>79.9</b>	<b>9.7</b>	-	-	<b>89.620</b>	<b>89.2</b>	<b>89.2</b>	<b>89.6</b>	<b>89.6</b>
	Cochabamba - Cutervo		29.3	0.1			29.411	29.2	29.2	29.4	29.4
	Cutervo - Emp. IIRSA Norte		50.6	9.6			60.209	60.0	60.0	60.2	60.2
<b>16</b>	<b>109-2009-MTC/20</b>	-	<b>143.0</b>	<b>34.4</b>	-	-	<b>177.441</b>	<b>174.4</b>	-	<b>177.4</b>	-
	Cuyo Cuyo - Sandia		31.5				31.545	29.5		31.5	
	Putina - Cuyo Cuyo		72.6	34.4			107.032	106.0		107.0	
	Sandia-Quiquira		38.9				38.864	38.9		38.9	
<b>17</b>	<b>132-2009-MTC/20</b>	-	<b>18.0</b>	<b>43.1</b>	-	-	<b>61.056</b>	<b>43.1</b>	-	<b>61.1</b>	-
	Dv. Quillabamba - Puerto Ene - Punta de carretera		17.3	42.3			59.641	42.3		59.6	
	Kimbiri - Dv. Quillabamba		0.6	0.8			1.415	0.8		1.4	
<b>18</b>	<b>255-2008-MTC/20</b>	<b>142.3</b>	<b>10.9</b>	-	-	-	<b>153.207</b>	<b>48.6</b>	<b>48.6</b>	<b>153.2</b>	<b>153.2</b>
	Kotosh - La Unión	128.9	-				128.890	36.9	36.9	128.9	128.9
	La Unión - Dv Antamina	13.4	-				13.398	11.5	11.5	13.4	13.4
	La Union - Huallanca		10.9				10.919	0.1	0.1	10.9	10.9
<b>19</b>	<b>288-2007-MTC/20</b>	<b>200.4</b>	-	<b>-0.0</b>	<b>0.0</b>	-	<b>200.416</b>	-	-	<b>200.4</b>	-
	Pacarán - Ronchas	200.4	-	-0.0	0.0		200.416	-	-	200.4	-
	<b>SOLUCIÓN BASICA (Km)</b>	<b>354.9</b>	<b>911.8</b>	<b>889.5</b>	<b>443.2</b>	<b>144.9</b>	<b>2,744.3</b>	<b>2,337.5</b>	<b>358.2</b>	<b>2,744.3</b>	<b>503.2</b>

**MANTENIMIENTO PERIÓDICO DE LA RVN PAVIMENTADA  
AGO 2011 - JUN 2014**

Nº	CONTRATO DE CONSERVACIÓN POR NIVELES DE SERVICIO - TRAMO	2010	2011	2012	2013	2014 Ene-Jun	Ene 2010 - Jun 2014	Ago 2011 - Jun 2014	Ene 2010 - Jun 2014
1	<b>004-2010-MTC/20</b>	-	5.8	-	-	-	5.8	-	5.8
	Emp PE-03S - Km. 6+00		5.8				5.8	-	5.8
2	<b>010-2010-MTC/20</b>	-	180.6	-	-	-	180.6	-	180.6
	Cajabamba - San Marcos		57.9				57.9	-	57.9
	Emp. PE-1N (Trujillo) - Shiran Dv Otuzco		70.4				70.4	-	70.4
	Huamachuco - Cajabamba		0.0				0.0	-	0.0
	San Marcos-Cruce a Jesús (1309)		52.3				52.3	-	52.3
3	<b>013-2010-MTC/20</b>	-	218.9	-	-	-	218.9	218.9	218.9
	Caraz-Molinopampa		18.6				18.6	18.6	18.6
	Conococha - Huaraz		76.3				76.3	76.3	76.3
	Huaraz - Caraz		66.5				66.5	66.5	66.5
	Km. 64+000-Conococha		57.5				57.5	57.5	57.5
4	<b>022-2011-MTC/20</b>	155.0	-	22.4	-	-	177.4	22.4	177.4
	Cajamarca - Chilete: Tr. 2 Ciudad Dios Km 155-176			22.4			22.4	22.4	22.4
	Carretera Chilete - Cajamarca; 2-Etapa	63.3					63.3	-	63.3
	Carretera Ciudad de Dios - Chilete; 1era Etapa	91.7					91.7	-	91.7
5	<b>033-2012-MTC/20</b>	-	-	1.4	47.7	26.1	75.2	75.2	75.2
	Cajamarca - La Encañada					26.1	26.1	26.1	26.1
	Dv. Chachapoyas - Chachapoyas			1.4	13.1		14.5	14.5	14.5
	Dv. Chachapoyas - Pedro Ruiz				34.7		34.7	34.7	34.7
6	<b>035-2012-MTC/20</b>	-	-	24.8	4.2	-	29.0	29.0	29.0
	Huancayo - Imperial			24.8	4.2		29.0	29.0	29.0
7	<b>037-2010-MTC/20</b>	-	168.9	-	-	-	168.9	168.9	168.9
	Dv. Bayobar - Bappo - Sechura - Piura - Dv. Bayovar		121.7				121.7	121.7	121.7
	Via de Evitamiento Chiclayo - Dv. Bayovar		47.2				47.2	47.2	47.2
8	<b>042-2010-MTC/20</b>	-	-	44.0	-	-	44.0	44.0	44.0
	Pte. Paucartambo-Oxapampa			44.0			44.0	44.0	44.0
9	<b>044-2010-MTC/20</b>	50.1	146.7	32.8	-	-	229.5	179.5	229.5
	Carretera las Vegas - Tarma - La Merced - Puente Raitther. 1era Etapa	50.1		32.8			82.9	32.8	82.9
	Dv. Las Vegas - Tarma - La Merced - Satipo (Tramo2)		146.7				146.7	146.7	146.7
10	<b>049-2010-MTC/20</b>	-	264.8	39.2	-	-	303.9	303.9	303.9
	Dv. Paita - Sullana - Dv. Talara			32.2			32.2	32.2	32.2
	Sullana - Aguas Verdes		264.8	6.9			271.7	271.7	271.7
11	<b>055-2011-MTC/20</b>	-	148.0	218.2	-	0.1	366.3	366.3	366.3
	Pisco - Emp PE-28A			30.3			30.3	30.3	30.3
	Pte. Choclococha - Ayacucho			172.8		0.1	172.8	172.8	172.8
	San Clemente - Pte. Choclococha		148.0	15.1			163.1	163.1	163.1
12	<b>057_2010-MTC/20</b>	-	-	30.1	-	-	30.1	30.1	30.1
	Pte. Porongo_Tocache			30.1			30.1	30.1	30.1
13	<b>082-2010-MTC/20</b>	-	379.1	-	-	-	379.1	379.1	379.1
	Carretera Guadalupe - Ica - Palpa - Atico		379.1				379.1	379.1	379.1
14	<b>096-2010-MTC/20</b>	-	-	74.1	-	-	74.1	74.1	74.1
	Chamaya - Perico			74.1			74.1	74.1	74.1
15	<b>104-2010-MTC/20</b>	-	58.0	362.8	-	-	420.7	420.7	420.7
	Cachimayo - Chincheros - Urubamba			44.9			44.9	44.9	44.9
	Cusco - Pisac			33.7			33.7	33.7	33.7
	Huacarpay - Pisac - Huaran		58.0				58.0	58.0	58.0
	Huaran - Ollantaytambo - Alfamayo			112.8			112.8	112.8	112.8
	Urcos - La Raya			128.4			128.4	128.4	128.4
	Yauri - Sicuani (IV yV)			42.9			42.9	42.9	42.9
16	<b>109-2009-MTC/20</b>	-	54.4	-	-	-	54.4	-	54.4
	Juliaca-Dv. Huancane - Huancanú		54.4				54.4	-	54.4
17	<b>114-2009-MTC/20</b>	-	251.9	-	-	-	251.9	-	251.9
	Mocce - Olmos		85.6				85.6	-	85.6
	Via de Evitamiento Chiclayo - Dv. Bayovar		166.3				166.3	-	166.3
18	<b>145-2009-MTC/20-Term</b>	-	227.8	137.4	-	4.0	369.2	369.2	369.2
	Chicrin _ Huan-co		77.7			2.2	79.955	80.0	80.0
	Huayre - Chicrin		78.1				78.065	78.1	78.1
	Huánuco Pte. Rancho			23.5		1.8	25.227	25.2	25.2
	La Oroya - Huayre		72.0				71.966	72.0	72.0
	Pte. Rancho _ Dv. Tingo Maria			98.0			97.975	98.0	98.0
	Tingo Maria- Dv. Tocache			16.0			15.969	16.0	16.0
19	<b>146-2010-MTC/20</b>	54.1	101.8	37.4	-	-	193.3	139.2	193.3
	Carretera Puno - Ilave	54.1					54.1	-	54.1
	La Raya - Pucara - Calapuja: Tramo La Raya - Pucara		101.8				101.8	101.8	101.8
	Pucara - Calapuja			37.4			37.4	37.4	37.4
20	<b>148-2009-MTC/20</b>	-	363.3	-	-	-	363.3	363.3	363.3
	Jauja - Huancayo (Marg.Der.)		46.4				46.4	46.4	46.4
	Jauja - Huancayo (Marg.lzq.)		39.4				39.4	39.4	39.4
	Jauja - Tarma		62.4				62.4	62.4	62.4
	La Oroya - Jauja		80.1				80.1	80.1	80.1
	Puente Ricardo Palma - La Oroya		135.1				135.1	135.1	135.1
21	<b>171-2010-MTC/20</b>	-	-	192.3	-	-	192.3	192.3	192.3
	Ac. Microondas-Pte. Fiscal - Pte Montalvo; Dv. Ilo-Pte Camiara			192.3			192.3	192.3	192.3
22	<b>256-2008-MTC/20</b>	-	44.9	-	-	-	44.9	44.9	44.9
	Huaura-Sayán		44.9				44.9	44.9	44.9
23	<b>288-2007-MTC/20-Term</b>	-	11.3	-	-	-	11.3	-	11.3
	Cañete - Lunahuana - Pacaran - Zuñiga - Dv Yauyos - Ronchas - Chupaca		11.3				11.3	-	11.3
	<b>MANTENIMIENTO PERIÓDICO (Km)</b>	<b>259.2</b>	<b>2,626.0</b>	<b>1,216.7</b>	<b>51.9</b>	<b>30.1</b>	<b>4,183.9</b>	<b>3,420.8</b>	<b>4,183.9</b>