



PERÚ

Ministerio  
de Transportes  
y Comunicaciones

Viceministerio  
de Transportes

Provías Nacional

## LOGROS DE GESTIÓN

### **PAVIMENTADO DE LA RED VIAL NACIONAL PERIODO AGOSTO 2011 - JULIO 2014**

### INDICADORES DE DESEMPEÑO

## RED VIAL NACIONAL

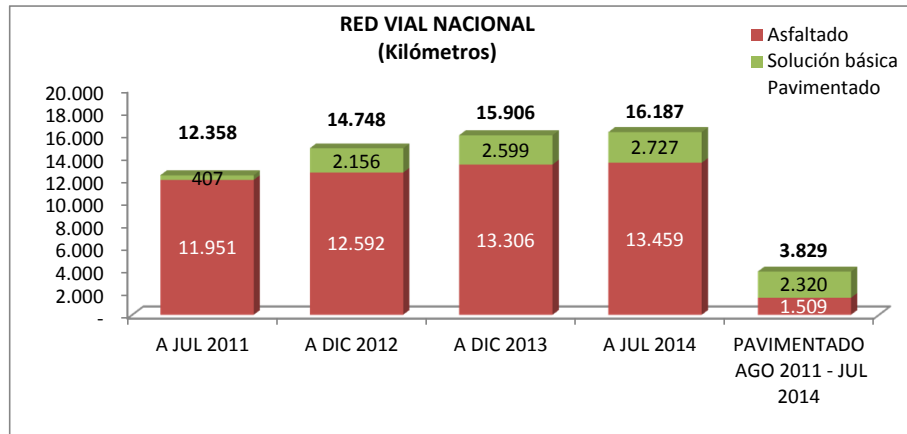
Kilómetros

SUPERFICIE DE RODADURA	A JUL 2011	A DIC 2012	A DIC 2013	A JUL 2014	PAVIMENTADO AGO 2011 - JUL 2014
<b>Pavimentado</b>	<b>12.358</b>	<b>14.748</b>	<b>15.906</b>	<b>16.187</b>	<b>3.829</b>
Asfaltado	11.951	12.592	13.306	13.459	1.509
Solución básica	407	2.156	2.599	2.727	2.320
<b>No Pavimentado</b>	<b>10.714</b>	<b>9.846</b>	<b>9.100</b>	<b>9.214</b>	
<b>RVN Existente</b>	<b>23.072</b>	<b>24.593</b>	<b>25.005</b>	<b>25.400</b>	
<b>RVN Total</b>	<b>25.530</b>	<b>26.495</b>	<b>26.871</b>	<b>27.155</b>	
<b>Pavimentado</b>	<b>53,6%</b>	<b>60,0%</b>	<b>63,6%</b>	<b>63,7%</b>	

PERIODOS	2011 Ago-Dic	2012	2013	2014 Ene-Jul	Ago 2011 - Jul 2014
<b>Pavimentado</b>	<b>1.282</b>	<b>1.108</b>	<b>1.158</b>	<b>281</b>	<b>3.829</b>
Asfaltado	422	219	715	153	1.509
Solución básica	860	889	443	128	2.320
<b>Rehabilitación</b>	<b>103</b>	<b>101</b>	<b>19</b>	<b>195</b>	<b>419</b>
<b>Rehabilitación y Mej.</b>	<b>525</b>	<b>319</b>	<b>734</b>	<b>348</b>	<b>1.927</b>

Fuente: PVN-OPEI (20140911). Inventario Vial Básico - IVB 2010 MTC-DGCF

Nota: La Rehabilitación y Mejoramiento corresponde a intervenciones en Asfalto e incluye actualizaciones del IVB

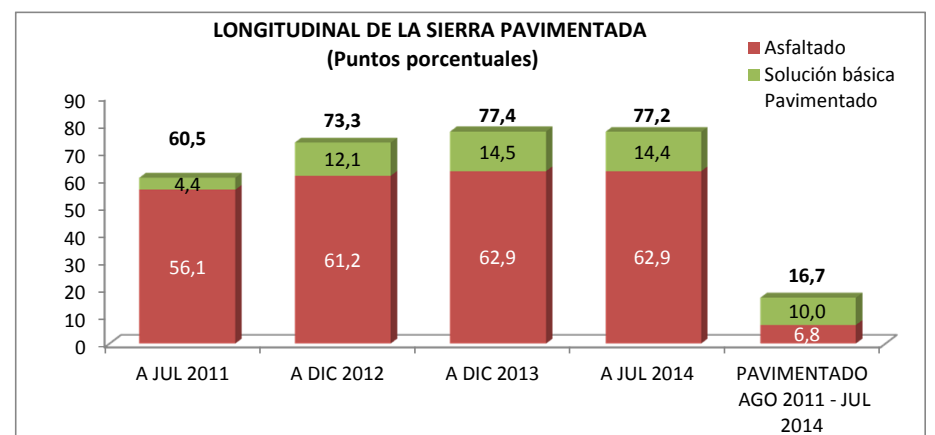
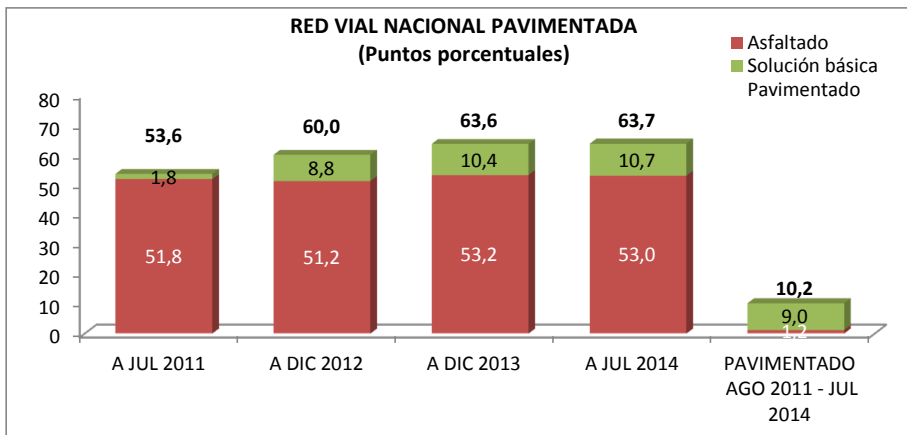
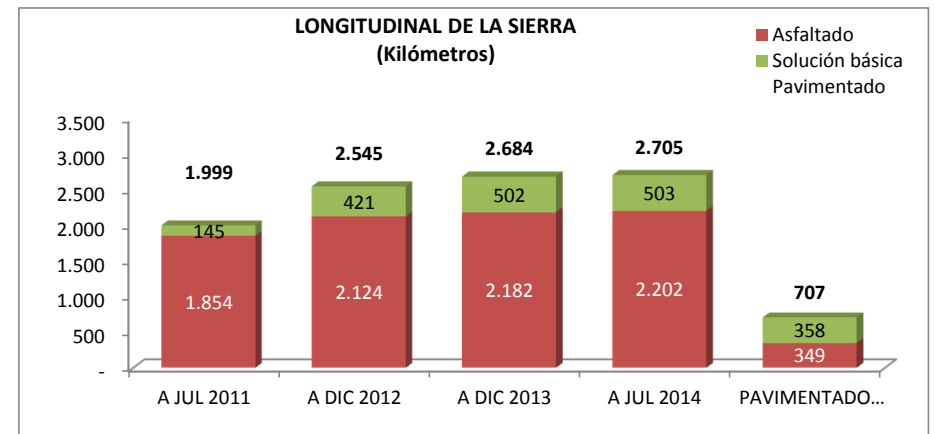


## LONGITUDINAL DE LA SIERRA

Kilómetros

SUPERFICIE DE RODADURA	A JUL 2011	A DIC 2012	A DIC 2013	A JUL 2014	PAVIMENTADO AGO 2011 - JUL 2014
<b>Pavimentado</b>	<b>1.999</b>	<b>2.545</b>	<b>2.684</b>	<b>2.705</b>	<b>707</b>
Asfaltado	1.854	2.124	2.182	2.202	349
Solución básica	145	421	502	503	358
<b>No Pavimentado</b>	<b>1.306</b>	<b>928</b>	<b>786</b>	<b>798</b>	
<b>LS Existente</b>	<b>3.305</b>	<b>3.473</b>	<b>3.470</b>	<b>3.503</b>	
<b>LS Total</b>	<b>3.463</b>	<b>3.473</b>	<b>3.470</b>	<b>3.503</b>	
<b>Pavimentado</b>	<b>60,5%</b>	<b>73,3%</b>	<b>77,4%</b>	<b>77,2%</b>	

PERIODOS	2011 Ago-Dic	2012	2013	2014 Ene-Jul	Ago 2011 - Jul 2014
<b>Pavimentado</b>	<b>333</b>	<b>214</b>	<b>139</b>	<b>21</b>	<b>707</b>
Asfaltado	110	161	58	20	349
Solución básica	223	53	81	1	358
<b>Rehabilitación</b>	<b>4</b>	<b>4</b>	<b>4</b>	<b>16</b>	<b>20</b>
<b>Rehabilitación y Mej.</b>	<b>110</b>	<b>165</b>	<b>58</b>	<b>37</b>	<b>369</b>



**REHABILITACIÓN Y MEJORAMIENTO DE LA RED VIAL NACIONAL  
AGO 2011 - JUL 2014**

Nº	PFIS	CARRETERA - TRAMO	SNIP	RyM (Km)	REH. (Km)	MEJ. (Km)	LS MEJ. (Km)	INICIO	FIN	CONTRATO	FECHA
	PFIS	<b>PIPs - TRAMO</b>		<b>1.268,1</b>	<b>327,0</b>	<b>929,5</b>	<b>326,8</b>				
1	0497	Lunahuana - Chupaca Tramo Ronchas - Chupaca	9895	16,3	-	16,3		jun/10	sep/11	061-2010-MTC/20	mar/10
2	0149	Casma-Yautan-Huaraz Tramo Pariacoto Yupash	3286	39,3	2,5	36,9		may/09	oct/11	008-2009-MTC/20	ene/09
3	0164	Ramiro Priale - Las Torres - Carretera Central	100678	9,1	9,1			mar/10	oct/11	026-2010-MTC/20	feb/10
4	0006	Ayacucho Abancay, Km. 00+000 - 50+000	13558	50,0	-	50,0	50,0	abr/10	oct/11	005-2010-MTC/20	ene/10
5	0874	Ayacucho Abancay, Km. 210+000 - 256+000	13558	45,4	-	45,4	45,4	abr/10	nov/11	069-2010-MTC/20	mar/10
6	0159	Churin - Oyon, Tr 1 Churin - Km. 131	76705	24,2	-	24,2		jun/10	dic/11	080-2010-MTC/20	abr/10
7	0073	Churin - Oyon, Tr. 2: Km 131 - Oyon - Km 135+050	76705	4,9	0,4	4,5		nov/09	ene/12	196-2008-MTC/20*	feb/08
8	0942	Tr. Hualgayoc-yanacocha	10447	51,0	-	51,0	51,0	may/09	feb/12	021-2009-MTC/20	mar/09
9	0150	Punta de Bombon-Fundicion y ciudad Jardin Ilo	3272	91,6	91,6			mar/10	feb/12	059-2010-MTC/20	mar/10
10	0410	El Descanso-Langui	3876	19,8	0,5	19,3		oct/10	mar/12	158-2010-MTC/20	oct/10
11	0850	Ayacucho Abancay, Km. 154+000 - 210+000	13558	42,0	0,0	42,0	42,0	may/10	oct/12	095-2010-MTC/20	may/10
12	0004	Ayacucho Abancay, Andahuaylas - Dv. Kishuara	13558	53,3	-	53,3	53,3	sep/09	oct/12	104-2008-MTC/20	abr/08
13	0907	Santiago de Chuco - Shorey	52842	37,3	3,9	33,4	33,4	feb/11	oct/12	111-2008-MTC/20	abr/08
14	0950	Chongoyape - Llama	10447	59,3	4,3	55,0		oct/10	nov/12	152-2010-MTC/20	sep/10
15	0915	Ilave-mazocruz, Tramo Ilave-checca	15270	10,0	10,0			ago/12	ago/13	060-2012-MTC/20	ago/12
16	0230	Alfamayo Chaully Quillabamba	6655	54,1	0,6	53,4		abr/10	ago/13	074-2010-MTC/20	mar/10
17	0774	Puente Reither - Puente Paucartambo - Villarica	2941	39,4	-	39,4		abr/11	ago/13	189-2010-MTC/20	dic/10
18	0244	Quinua San Francisco Km 26 Al 78 500.	16256	50,9	-	50,9		abr/11	ago/13	182-2010-MTC/20	dic/10
19	0811	Ayacucho Abancay, Km. 50+000 - 98+800	13558	48,8	-	48,8	48,8	abr/12	sep/13	092-2011-MTC/20	dic/11
20	0446	Celendin - Balzas, Tr. Km 52 - Celendin	4653	42,8	-	42,8		dic/11	nov/13	070-2011-MTC/20	sep/11
21	0217	Puente Pizana Tocache	2794	37,7	0,3	37,4		jun/12	nov/13	036-2012-MTC/20	may/12
22	0947	Llama - Cochabamba	10447	60,5	-	60,5		dic/10	nov/13	134-2010-MTC/20	ago/10
23	0862	Mala Calango La Capilla	63404	25,5	3,8	21,7		ago/12	dic/13	040-2012-MTC/20	may/12
24	0110	Tr. San Ignacio Puente Integracion	8880	46,0	4,4	41,6		mar/12	dic/13	082-2011-MTC/20	nov/11
25	0799	Carretera Sambarai - Dv. Puente Echarati	23461	21,3	0,1	21,2		sep/10	dic/13	009-2012-MTC/20*	jul/12
26	0233	Dv. Otuzco - Dv. Callacuyan	3291	70,9	16,3	54,6	2,9	nov/10	mar/14	157-2010-MTC/20	oct/10
27	0464	Celendin - Balzas, Tr. Km. 26+000 - 52+000 (saldo)	4653	26,0	-	26,0		ene/13	jun/14	097-2012-MTC/20	nov/12
28	1088	Dv. Las Vegas-tarma	169126	32,6	32,6			sep/12	jul/14	077-2012-MTC/20	sep/12
29	1712	Panam. Norte Tr. III Km 886+600 al 1033+100	258061	146,5	146,5			sep/13	jul/14	Acuerdo Arbitral	ago/13
30	1804	Construccion de la Via de Evitamiento de Piura**	250148	11,5				mar/14	jul/14	IIRSA Norte	mar/14
	CONC	<b>CONCESIONES</b>		<b>289,6</b>	<b>-</b>	<b>289,6</b>	<b>30,7</b>				
1	002	IIRSA Norte, (Paita - Yurimaguas)		40,8	-	40,8	30,7		dic/13		
2	003	IIRSA Sur, Tr. 2 (Urcos - Inambari)		60,5	-	60,5			dic/13		
3	004	IIRSA Sur, Tr. 3 (Inambari - Iñapari)		1,2	-	1,2			dic/13		
4	005	IIRSA Sur, Tr. 4 (Azangaro - Inambari)		65,3	-	65,3			dic/13		
5	006	Red Vial Nº 6 (Puente Pucusana - Cerro Azul - Ica)		19,3	-	19,3			dic/13		
6	008	IIRSA Sur, Tr. 1 (Marcona - Urcos)		0,4	-	0,4			dic/13		
7	009	IIRSA Sur, Tr. 5 (Matarani - Azangaro / Ilo - Juliaca)		31,9	-	31,9			dic/13		
8	011	Ovalo Chancay - Huaral - Acos		35,4	-	35,4			dic/13		
9	012	Nuevo Mocupe - Cayalti - Oyotun		35,0	-	35,0			dic/13		
	PFIS	<b>ACTUALIZACIONES</b>		<b>353,1</b>	<b>91,9</b>	<b>156,0</b>					
1		Huayllay - Cochamarca	3271	16,6		15,2			feb/05		
2	0084	Cochamarca-Vicco-Emp. R3N	3271	13,3		9,1		may/09	abr/10	310-2006-MTC/20	jul/06
3	0062	Chilete-San Pablo -Empalme Ruta 03-N Km. 25		73,0		25,8		jul/08	dic/10	037-2005-MTC/20*	ago/05
4	0005	El Reposo-duran	10481	53,1		0,8		oct/07	dic/10	180-2007-MTC/20	sep/07
5	0144	Yupash - Huaraz, Km.95+400 - 120 y Km. 140 -146	3286	30,6	6,7	23,9		may/09	may/11	030-2009-MTC/20	abr/09
6	0001	Pte. Pumahuasi - Pte Chino	2434	36,4	33,8	2,5		jul/07	feb/11	100-2007-MTC/20	jun/07
7	0889	Sullana - El Alamor Eje Vial Nº 2 Interconexión Vial Peru - Ecuador, Tr. Marcavilca Dv. Poechos-El Alamor	9966	66,2	4,7	61,5		dic/09	jul/11	116-2009-MTC/20	oct/09
8	0003	Pte Pucayacu-Pte. Porongo	17234	63,9	46,7	17,3		ago/08	jul/11	150-2008-MTC/20	jun/08
		<b>OTRAS ACTUALIZACIONES Y RECLASIFICACIONES</b>				<b>133,3</b>	<b>-8,9</b>				
		<b>REHABILITACIÓN Y MEJORAMIENTO</b>		<b>1.910,8</b>	<b>418,9</b>	<b>1.508,5</b>	<b>348,6</b>				
(*) Convenio interinstitucional (**) Ruta por incorporar a la RVN											
<b>Obras terminadas el año 2013</b>				<b>437,0</b>	<b>19,3</b>	<b>417,7</b>					

Nota: El mejoramiento (y construcción) de carreteras produce el cambio de estándar o nuevos pavimentos asfaltados (carpeta asfáltica en caliente)  
La Rehabilitación devuelve el estándar inicial que tenían las carreteras asfaltadas (no son nuevos pavimentos asfaltados)

F201409019

**MEJORAMIENTO DE LA RVN CON PAVIMENTO ECONÓMICO  
AGO 2011 - JUL 2014**

Nº	CONTRATO DE CONSERVACIÓN POR NIVELES DE SERVICIO - TRAMO	2010	2011	2012	2013	2014 Ene-Jul	Ene 2010 - Jul 2014	Ago 2011 - Jul 2014		A JUL 2014	
								RVN	LS	RVN	LS
<b>1</b>	<b>004-2010-MTC/20</b>	-	184,0	-7,9	-	-	176,2	171,3	-	176,2	-
	Comas - Pte. Carrizales		81,7				81,7	81,7		81,7	
	Km. 6+00-Comas		48,3				48,3	47,6		48,3	
	San Pedro-Satipo		11,6	0,5			12,1	9,0		12,1	
	Satipo- San Martin de Pangoa		42,4	-8,4			34,1	32,9		34,1	
<b>2</b>	<b>010-2010-MTC/20</b>	-	59,2	-	-	1,1	60,3	54,2	54,2	60,3	60,3
	Cruce a Jesús (1309 km) - Cajamarca		5,7			1,1	6,9	2,4	2,4	6,9	6,9
	Huamachuco - Cajabamba		53,5				53,5	51,8	51,8	53,5	53,5
<b>3</b>	<b>013-2010-MTC/20</b>	-	41,9	-	-	-	41,9	41,9	41,9	41,9	41,9
	Emp. 3N-Chiquian - Aquia - Emp 3N		41,9				41,9	41,9	41,9	41,9	41,9
<b>4</b>	<b>015-2013-MTC/20</b>	-	-	-	96,7	103,7	200,5	200,5	-	200,5	-
	Dv. Carapo - Pomabamba		-			48,9	48,9	48,9		48,9	
	Emp. PE35 (Ayacucho) Emp. PE-35(Ocros)		-		78,7		78,7	78,7		78,7	
	Pomabamba - Emp. PE 32A (Chalco)		-		18,0		18,0	18,0		18,0	
	Palpa - Llauta		-			54,8	54,8	54,8		54,8	
<b>5</b>	<b>033-2012-MTC/20</b>	-	-	40,1	170,6	-	210,6	210,6	-	210,6	-
	Celendin - Balsas - Calla Calla - Leymebamba- Dv. Chachapoyas		-	40,1	170,6		210,6	210,6		210,6	
<b>6</b>	<b>034-2010-MTC/20</b>	-	121,2	49,8	-	-	171,0	150,7	-	171,0	-
	Emp PE-1N (Chiclayo) - Chongoyape		60,9	6,7			67,6	47,4		67,6	
	Pte. Cumbil -Santa Cruz		60,3				60,3	60,3		60,3	
	Santa Cruz - Emp. 5N		-	43,0			43,0	43,0		43,0	
<b>7</b>	<b>035-2012-MTC/20</b>	-	33,8	43,2	39,9	-	116,9	83,1	83,1	116,9	116,9
	Izcuchaca - Mayocc		33,8	43,2	39,9		116,9	83,1	83,1	116,9	116,9
<b>8</b>	<b>042_2010-MTC/20</b>	-	38,2	165,4	9,9	-	213,5	212,6	-	213,5	-
	Pto. Bermudez_Von Humboldt		0,0	166,5	8,8		175,3	175,3		175,3	
	San Juan de Cacazu_Pto. Bermudez		1,2	-1,2	1,2		1,2	1,2		1,2	
	Villarica_San Juan de Cacazu		37,0				37,0	36,2		37,0	
<b>9</b>	<b>057-2010-MTC/20</b>	12,2	-	62,8	13,7	-	88,7	80,7	-	88,7	-
	Caspizapa_Picota	12,2	-				12,2	4,3		12,2	
	Perlamayo_Campanilla		-	20,1			20,1	20,1		20,1	
	Pizana_Perlamayo		-	42,7	13,7		56,4	56,4		56,4	
<b>10</b>	<b>068-2010-MTC/20</b>	-	179,5	21,7	10,5	-17,0	194,7	190,5	-	194,7	-
	Huancavelica-Ticrapo		120,3	21,7	10,5	-17,0	135,5	131,2		135,5	
	Santa Inés - Rumichaca		30,2				30,2	30,2		30,2	
	Ticrapo - Pampano		29,0				29,0	29,0		29,0	
<b>11</b>	<b>069-2012-MTC/20</b>	-	-	-	62,8	-	62,8	62,8	41,3	62,8	41,3
	Puesta Vado Grande - Socchabamba		-		41,3		41,3	41,3	41,3	41,3	41,3
	San José de Alto - EMP. PE 5N (Ambato)		-		21,5		21,5	21,5		21,5	
<b>12</b>	<b>070-2012-MTC/20</b>	-	-	-	21,6	40,0	61,6	61,6	-	61,6	-
	Emp. PE 3S (Abra Toccto) - Morochuco - Huancapi - Taca		-		21,6		21,6	21,6		21,6	
	Morochuco - Huancapi		-			40,0	40,0	40,0		40,0	
<b>13</b>	<b>081-2010-MTC/20</b>	-	2,1	338,2	-	-	340,4	338,2	-	340,4	-
	Chalhuanhuacho - Santo Tomás		1,5	93,1			94,6	93,1		94,6	
	Chuquibambilla - Lambrama		-	65,1			65,1	65,1		65,1	
	Lambrama - Abancay		-	36,0			36,0	36,0		36,0	
	Santo Tomás - Espinar		0,6	144,1			144,7	144,1		144,7	
<b>14</b>	<b>094-2010-MTC/20</b>	-	-	89,0	17,5	-	106,5	106,5	-	106,5	-
	Chachapoyas - Molinopampa		-	40,0			40,0	40,0		40,0	
	Molinopampa-Rodriguez de Mendoza		-	31,0	5,7		36,7	36,7		36,7	
	Rodriguez de Mendoza - Km 120		-	18,0	11,8		29,8	29,8		29,8	
<b>15</b>	<b>096-2010-MTC/20</b>	-	79,9	9,7	-	-	89,6	89,2	89,2	89,6	89,6
	Cochabamba - Cutervo		29,3	0,1			29,4	29,2	29,2	29,4	29,4
	Cutervo - Emp. IIRSA Norte		50,6	9,6			60,2	60,0	60,0	60,2	60,2
<b>16</b>	<b>109-2009-MTC/20</b>	-	143,0	34,4	-	-	177,4	174,4	-	177,4	-
	Cuyo Cuyo - Sandia		31,5				31,5	29,5		31,5	
	Putina - Cuyo Cuyo		72,6	34,4			107,0	106,0		107,0	
	Sandia-Quiquira		38,9				38,9	38,9		38,9	
<b>17</b>	<b>132-2009-MTC/20</b>	-	18,0	43,1	-	-	61,1	43,1	-	61,1	-
	Dv. Quillabamba - Puerto Ene - Punta de carretera		17,3	42,3			59,6	42,3		59,6	
	Kimbiri - Dv. Quillabamba		0,6	0,8			1,4	0,8		1,4	
<b>18</b>	<b>255-2008-MTC/20</b>	142,3	10,9	-	-	-	153,2	48,6	48,6	153,2	153,2
	Kotosh - La Unión	128,9	-				128,9	36,9	36,9	128,9	128,9
	La Unión - Dv Antamina	13,4	-				13,4	11,5	11,5	13,4	13,4
	La Union - Huallanca		10,9				10,9	0,1	0,1	10,9	10,9
<b>19</b>	<b>288-2007-MTC/20</b>	200,4	-	-0,0	0,0	-	200,4	-	-	200,4	-
	Pacarán - Ronchas	200,4	-	-0,0	0,0		200,4	-	-	200,4	-
	<b>SOLUCIÓN BASICA (Km)</b>	<b>354,9</b>	<b>911,8</b>	<b>889,5</b>	<b>443,2</b>	<b>127,8</b>	<b>2.727,2</b>	<b>2.320,4</b>	<b>358,2</b>	<b>2.727,2</b>	<b>503,2</b>

Nota: Los valores negativos resultan por la reclasificaciones de rutas

F201409019

**MANTENIMIENTO PERIÓDICO DE LA RVN PAVIMENTADA  
AGO 2011 - JUL 2014**

Nº	CONTRATO DE CONSERVACIÓN POR NIVELES DE SERVICIO - TRAMO	2010	2011	2012	2013	2014 Ene-Jul	Ene 2010 - Jul 2014	Ago 2011 - Jul 2014	Ene 2010 - Jul 2014
1	<b>004-2010-MTC/20</b>	-	5,8	-	-	-	5,8	-	5,8
	Emp PE-03S - Km. 6+00		5,8				5,8	-	5,8
2	<b>010-2010-MTC/20</b>	-	180,6	-	-	-	180,6	-	180,6
	Cajabamba - San Marcos		57,9				57,9	-	57,9
	Emp. PE-1N (Trujillo) - Shiran Dv Otuzco		70,4				70,4	-	70,4
	Huamachuco - Cajabamba		0,0				0,0	-	0,0
	San Marcos-Cruce a Jesús (1309)		52,3				52,3	-	52,3
3	<b>013-2010-MTC/20</b>	-	218,9	-	-	-	218,9	218,9	218,9
	Caraz-Molinopampa		18,6				18,6	18,6	18,6
	Conococha - Huaraz		76,3				76,3	76,3	76,3
	Huaraz - Caraz		66,5				66,5	66,5	66,5
	Km. 64+000-Conococha		57,5				57,5	57,5	57,5
4	<b>022-2011-MTC/20</b>	155,0	-	22,4	-	-	177,4	22,4	177,4
	Cajamarca - Chilete: Tr. 2 Ciudad Dios Km 155-176			22,4			22,4	22,4	22,4
	Carretera Chilete - Cajamarca; 2-Etapa	63,3					63,3	-	63,3
	Carretera Ciudad de Dios - Chilete; 1era Etapa	91,7					91,7	-	91,7
5	<b>033-2012-MTC/20</b>	-	-	1,4	47,7	26,1	75,2	75,2	75,2
	Cajamarca - La Encañada					26,1	26,1	26,1	26,1
	Dv. Chachapoyas - Chachapoyas			1,4	13,1		14,5	14,5	14,5
	Dv. Chachapoyas - Pedro Ruiz				34,7		34,7	34,7	34,7
6	<b>035-2012-MTC/20</b>	-	-	24,8	4,2	-	29,0	29,0	29,0
	Huancayo - Imperial			24,8	4,2		29,0	29,0	29,0
7	<b>037-2010-MTC/20</b>	-	168,9	-	-	-	168,9	168,9	168,9
	Dv. Bayobar - Bappo - Sechura - Piura - Dv. Bayovar		121,7				121,7	121,7	121,7
	Vía de Evitamiento Chiclayo - Dv. Bayovar		47,2				47,2	47,2	47,2
8	<b>042-2010-MTC/20</b>	-	-	44,0	-	-	44,0	44,0	44,0
	Pte. Paucartambo-Oxapampa			44,0			44,0	44,0	44,0
9	<b>044-2010-MTC/20</b>	50,1	146,7	32,8	-	-	229,5	179,5	229,5
	Carretera las Vegas - Tarma - La Merced - Puente Raither. 1era Etapa	50,1		32,8			82,9	32,8	82,9
	Dv. Las Vegas - Tarma - La Merced - Satipo (Tr.2)		146,7				146,7	146,7	146,7
10	<b>049-2010-MTC/20</b>	-	264,8	39,2	-	-	303,9	303,9	303,9
	Dv. Paíta - Sullana - Dv. Talara			32,2			32,2	32,2	32,2
	Sullana - Aguas Verdes		264,8	6,9			271,7	271,7	271,7
11	<b>055-2011-MTC/20</b>	-	148,0	218,3	-	-	366,3	366,3	366,3
	Pisco - Emp PE-28A			30,3			30,3	30,3	30,3
	Pte. Choclococha - Ayacucho			172,8			172,8	172,8	172,8
	San Clemente - Pte. Choclococha		148,0	15,1			163,1	163,1	163,1
12	<b>057-2010-MTC/20</b>	-	-	30,1	-	-	30,1	30,1	30,1
	Pte. Porongo_Tocache			30,1			30,1	30,1	30,1
13	<b>082-2010-MTC/20</b>	-	379,1	-	-	-	379,1	379,1	379,1
	Carretera Guadalupe - Ica - Palpa - Atico		379,1				379,1	379,1	379,1
14	<b>096-2010-MTC/20</b>	-	-	74,1	-	-	74,1	74,1	74,1
	Chamaya - Perico			74,1			74,1	74,1	74,1
15	<b>104-2010-MTC/20</b>	-	58,0	362,8	-	-	420,7	420,7	420,7
	Cachimayo - Chincheros - Urubamba			44,9			44,9	44,9	44,9
	Cusco - Pisac			33,7			33,7	33,7	33,7
	Huacarpay - Pisac - Huaran		58,0				58,0	58,0	58,0
	Huaran - Ollantaytambo - Alfamayo			112,8			112,8	112,8	112,8
	Urcos - La Raya			128,4			128,4	128,4	128,4
	Yauri - Sicuani			42,9			42,9	42,9	42,9
16	<b>109-2009-MTC/20</b>	-	54,4	-	-	-	54,4	-	54,4
	Juliacá-Dv. Huancané - Huancané		54,4				54,4	-	54,4
17	<b>114-2009-MTC/20</b>	-	251,9	-	-	-	251,9	-	251,9
	Mocce - Olmos		85,6				85,6	-	85,6
	Vía de Evitamiento Chiclayo - Dv. Bayovar		166,3				166,3	-	166,3
18	<b>145-2009-MTC/20</b>	-	230,0	139,2	-	-	369,2	366,9	369,2
	Chicrin - Huánuco *		80,0				79,955	77,7	80,0
	Huayre - Chicrin		78,1				78,065	78,1	78,1
	Huánuco - Pte. Rancho *			25,2			25,227	25,2	25,2
	La Oroya - Huayre		72,0				71,966	72,0	72,0
	Pte. Rancho - Dv. Tingo María			98,0			97,975	98,0	98,0
	Tingo María - Dv. Tocache			16,0			15,969	16,0	16,0
19	<b>146-2010-MTC/20</b>	54,1	101,8	37,4	-	-	193,3	139,2	193,3
	Carretera Puno - Ilave	54,1					54,1	-	54,1
	La Raya - Pucara - Calapuja: Tramo La Raya - Pucara		101,8				101,8	101,8	101,8
	Pucara - Calapuja			37,4			37,4	37,4	37,4
20	<b>148-2009-MTC/20</b>	-	363,3	-	-	-	363,3	363,3	363,3
	Jauja - Huancayo (Marg.Der.)		46,4				46,4	46,4	46,4
	Jauja - Huancayo (Marg.lzq.)		39,4				39,4	39,4	39,4
	Jauja - Tarma		62,4				62,4	62,4	62,4
	La Oroya - Jauja		80,1				80,1	80,1	80,1
	Puente Ricardo Palma - La Oroya		135,1				135,1	135,1	135,1
21	<b>171-2010-MTC/20</b>	-	-	192,3	-	-	192,3	192,3	192,3
	Ac. Microondas-Pte. Fiscal - Pte Montalvo; Dv. Ilo-Pte Camiara			192,3			192,3	192,3	192,3
22	<b>256-2008-MTC/20</b>	-	44,9	-	-	-	44,9	44,9	44,9
	Huaura-Sayán		44,9				44,9	44,9	44,9
23	<b>288-2007-MTC/20</b>	-	11,3	-	-	-	11,3	-	11,3
	Cañete - Lunahuana - Pacaran - Zuñiga - Dv Yauyos - Ronchas - Chupaca		11,3				11,3	-	11,3
	<b>MANTENIMIENTO PERIÓDICO (Km)</b>	<b>259,2</b>	<b>2.628,2</b>	<b>1.218,5</b>	<b>51,9</b>	<b>26,1</b>	<b>4.183,9</b>	<b>3.418,6</b>	<b>4.183,9</b>

(\*) Se actualizó sus longitudes en el año 2014

F201409019