



PERÚ

Ministerio  
de Transportes  
y Comunicaciones

Viceministerio  
de Transportes

Provías Nacional

## **PROGRAMA DE GESTIÓN**

### **PAVIMENTADO DE LA RED VIAL NACIONAL PROYECCIONES AGOSTO 2015 - JULIO 2016 Y AL 2021**

### **INDICADORES DE DESEMPEÑO**

## RED VIAL NACIONAL KILÓMETROS

SUPERFICIE DE RODADURA	A JUL 2011(A)	SITUACIÓN A		PROYECTADO A							
		JUL 2011	JUL 2015	DIC 2015	JUL 2016	DIC 2016	DIC 2017	DIC 2018	DIC 2019	DIC 2020	DIC 2021
<b>Pavimentado</b>	<b>12,358</b>	<b>12,515</b>	<b>17,833</b>	<b>18,636</b>	<b>19,991</b>	<b>20,737</b>	<b>22,314</b>	<b>23,860</b>	<b>24,134</b>	<b>24,207</b>	<b>24,248</b>
Asfaltado	11,951	12,109	13,870	14,021	14,225	14,476	14,747	14,841	15,115	15,188	15,229
Solución básica	407	407	3,963	4,615	5,766	6,261	7,567	9,019	9,019	9,019	9,019
<b>No Pavimentado</b>	<b>10,714</b>	<b>10,557</b>	<b>8,003</b>	<b>7,153</b>	<b>5,939</b>	<b>5,193</b>	<b>3,651</b>	<b>2,268</b>	<b>2,030</b>	<b>1,957</b>	<b>1,928</b>
<b>RVN Existente</b>	<b>23,072</b>	<b>23,072</b>	<b>25,835</b>	<b>25,789</b>	<b>25,930</b>	<b>25,930</b>	<b>25,965</b>	<b>26,128</b>	<b>26,164</b>	<b>26,164</b>	<b>26,176</b>
<b>RVN Total</b>	<b>25,530</b>	<b>25,530</b>	<b>27,679</b>	<b>27,679</b>	<b>27,679</b>	<b>27,679</b>	<b>27,679</b>	<b>27,679</b>	<b>27,679</b>	<b>27,679</b>	<b>27,679</b>
<b>RVN Pavimentado*</b>	<b>53.6%</b>	<b>54.2%</b>	<b>77.3%</b>	<b>80.8%</b>	<b>86.6%</b>	89.9%	96.7%	103.4%	104.6%	104.9%	105.1%
<b>RVN Pavimentado**</b>	<b>53.6%</b>	<b>54.2%</b>	<b>69.0%</b>	<b>72.3%</b>	<b>77.1%</b>	<b>80.0%</b>	<b>85.9%</b>	<b>91.3%</b>	<b>92.2%</b>	<b>92.5%</b>	<b>92.6%</b>

(A) Información de la Línea de Base NO incluye obras culminadas antes de Ago 2011. Se ajustó IVB a Jul 2011.

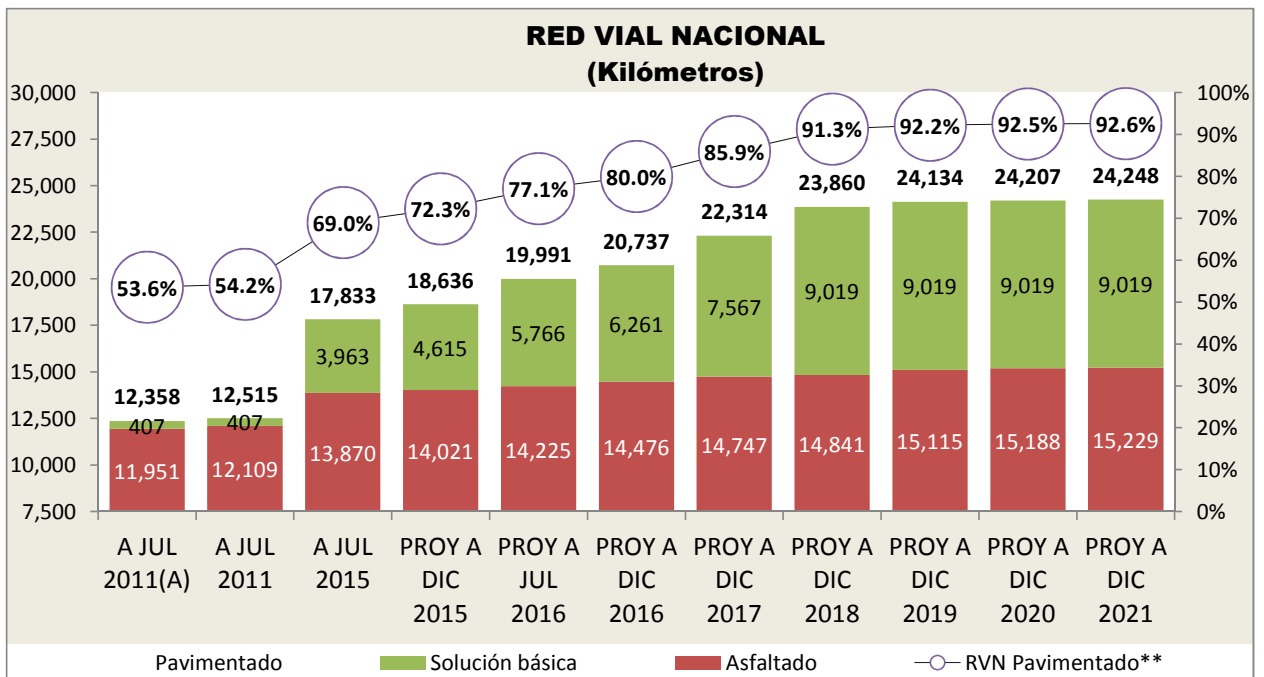
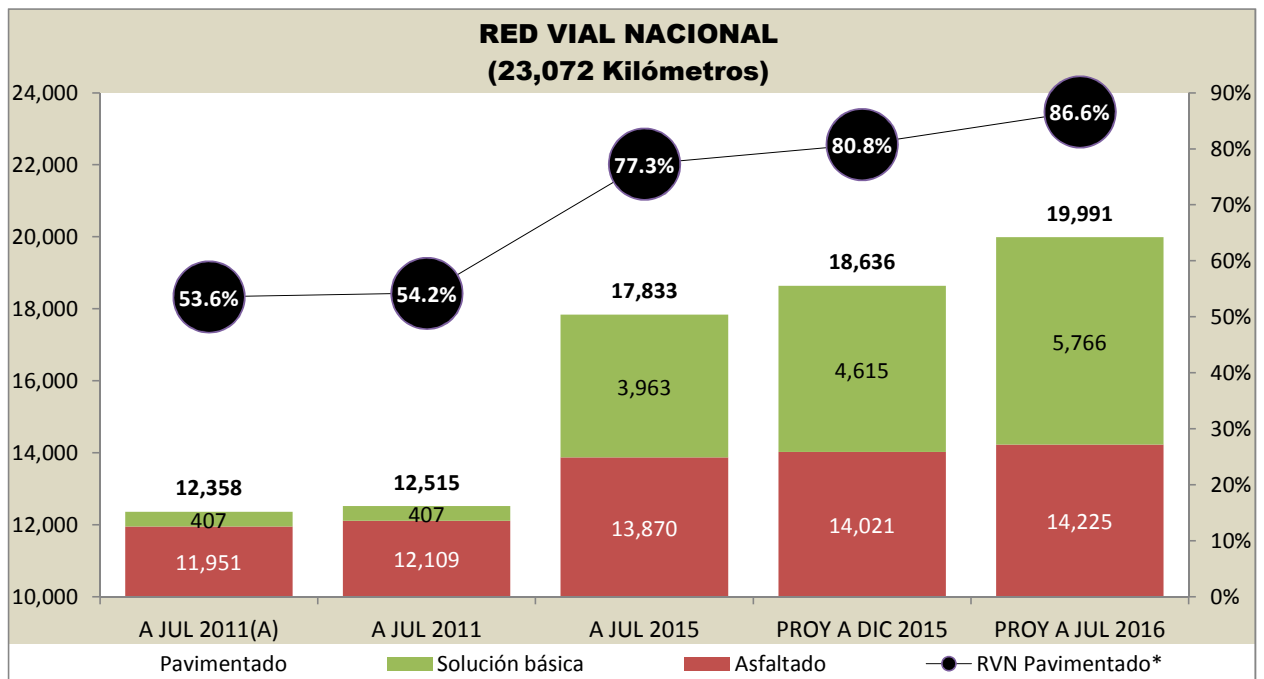
(\*) Sobre la RVN Existente a Jul 2011 (\*\*) Sobre la RVN existente al periodo

NIVEL DE INTERVENCIÓN	Ago 2011 - Jul 2015	2015 Ago-Dic	2016 Ene-Jul	2016 Ago-Dic	2017	2018	2019	2020	2021
<b>MEJ. Y REH. (Asfaltado)</b>	<b>2,135</b>	<b>526</b>	<b>410</b>	<b>392</b>	<b>936</b>	<b>203</b>	<b>642</b>	<b>440</b>	<b>731</b>
Mejoramiento	1,762	151	204	252	271	95	274	73	41
Rehabilitación	374	376	206	141	665	109	368	367	690
<b>MEJ. (Solución Básica)</b>	<b>3,556</b>	<b>653</b>	<b>1,151</b>	<b>495</b>	<b>1,306</b>	<b>1,451</b>			

Fuente: PVN-OPEI. Inventario Vial Básico 2010 MTC-DGCF

Nota: Mejoramiento (MEJ.), está referido a cambio de estándar (nuevo pavimento) e incluye actualización del IVB

F20150929



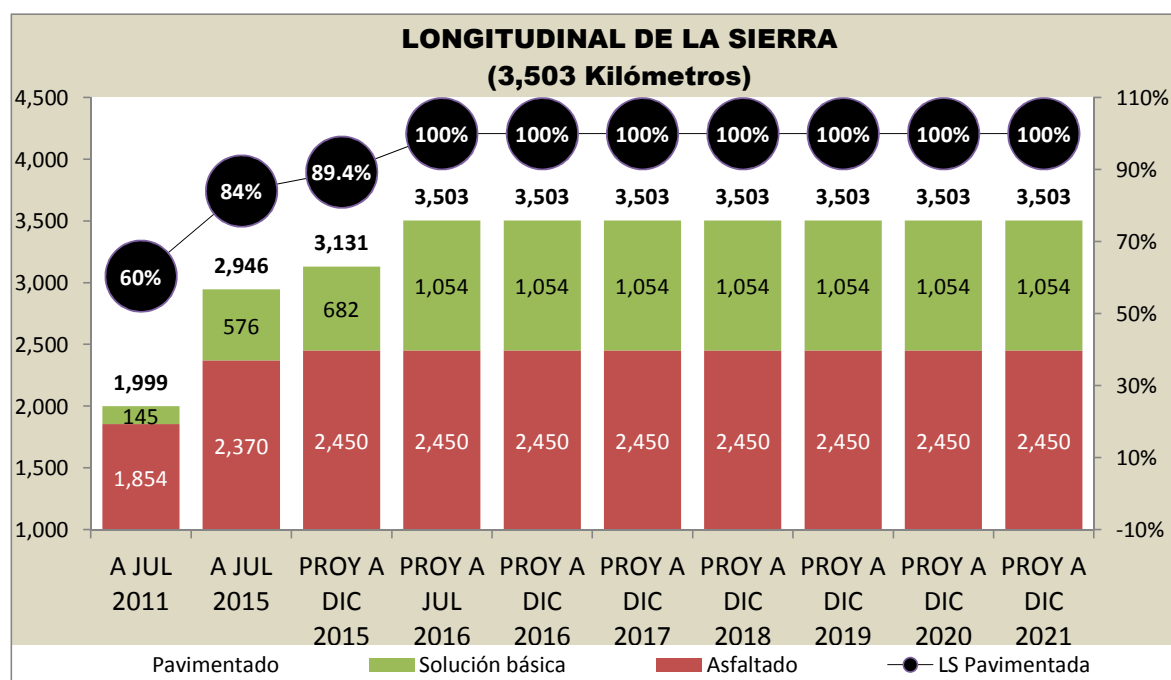
### LONGITUDINAL DE LA SIERRA KILÓMETROS

SUPERFICIE DE RODADURA	SITUACIÓN A		PROYECTADO A							
	JUL 2011	JUL 2015	DIC 2015	JUL 2016	DIC 2016	DIC 2017	DIC 2018	DIC 2019	DIC 2020	DIC 2021
<b>Pavimentado</b>	1,999	2,946	3,131	3,503	3,503	3,503	3,503	3,503	3,503	3,503
Asfaltado	1,854	2,370	2,450	2,450	2,450	2,450	2,450	2,450	2,450	2,450
Solución básica	145	576	682	1,054	1,054	1,054	1,054	1,054	1,054	1,054
<b>No Pavimentado</b>	1,306	558	372							
<b>LS Existente</b>	3,305	3,503	3,503	3,503	3,503	3,503	3,503	3,503	3,503	3,503
<b>LS Total</b>	3,463	3,503	3,503	3,503	3,503	3,503	3,503	3,503	3,503	3,503
<b>LS Pavimentada</b>	60.5%	84.1%	89.4%	100.0%	100.0%	100.0%	100.0%	100.0%	100.0%	100.0%

NIVEL DE INTERVENCIÓN	Ago 2011 - Jul 2015	2015 Ago-Dic	2016 Ene-Jul	2016 Ago-Dic	2017	2018	2019	2020	2021
<b>MEJ. Y REH. (Asfaltado)</b>	985	186	438	140			181	96	151
Mejoramiento	516	80							
Rehabilitación	38		66	140			181	96	151
<b>MEJ. (Solución Básica)</b>	431	106	372						

Nota: La LS incluye 52.562 Km asfaltados de la carretera Dv. Kishuara - Huancarama - Alfapata (PE-3SE) de mayor transitabilidad, que será reclasificada como parte de la PE-3S

F20150929



**MEJORAMIENTO Y REHABILITACIÓN A NIVEL DE SOLUCIÓN DEFINITIVA (ASFALTADO)  
AGO 2015 - 2021**

Nº	PFIS OBRA	CARRETERA - TRAMO	DEPARTAMENTOS	SNIP	TOTAL (Km)	MEJ. (Km)	REH. (Km)	MEJ. LS. (Km)	INICIO OBRA	FIN OBRA <sup>1/</sup>	SITUACIÓN A AJUL 2015
<b>AGO - DIC 2015</b>					<b>526.47</b>	<b>150.6</b>	<b>375.9</b>				
1	0116	Chamaya - Jaen - San Ignacio - Río Canchis, Tr. Pericos - San Ignacio	Cajamarca	8880	54.58	52.19	2.39		dic-12	ago-15	OBRA 98%
2	1556	Huancavelica - Lircay, Tr. km 0 - 1.55	Huancavelica	73004	1.55		1.55		jul-14	sep-15	OBRA 32%
3	1714	Panamericana Norte, Tr. II: Trujillo (Km. 557+000)- Limite Piura (Km. 886+600)	La Libertad, Lambayeque	279073	329.60		329.60		mar-14	sep-15	OBRA 92.2% CONC.
4	1735	Intercambio Vial a la ciudad de Piura	Piura	250148	4.80		4.80		nov-14	dic-15	OBRA EJEC. CONC.
5	0959	Camana - Dv.Quilca - Matarani - Ilo - Tacna, Tr. Dv. Quilca - Matarani	Arequipa	3272	94.46	94.46			abr-13	dic-15	OBRA 92%
6	0786	Oyotún - Las Delicias (Km 0 a 4+042), Tr. Oyotun - Las Delicias	Lambayeque	38965	4.04	3.96	0.08		nov-14	dic-15	OBRA 43%
7	0503	Cañete - Lunahuana	Lima	57858	37.44		37.44		nov-13	dic-15	OBRA 91%
<b>ENE - JUL 2016</b>					<b>409.86</b>	<b>203.8</b>	<b>206.1</b>	<b>79.5</b>			
8	0100	Dv. Aeropuerto Pucalpa - Cementerio Jardín del Buen Recuerdo (2da Calzada)	Ucayali	128445	10.05		10.05		ene-13	feb-16	OBRA 25%
9	0928	Lima-Canta-La Viuda-Unish, Tr. Lima (Km 21 500) - Canta (Km102 000)	Lima	3271	79.47	24.47	55.00		may-12	feb-16	OBRA 83%
10	0967	Satipo - Mazamari - Dv. Pangoa - Puerto Ocopa	Junin	4808	65.82	44.85	20.97		abr-13	mar-16	OBRA 75%
11	0972	Imperial-Mayocc-Ayacucho, Tr. Mayocc - Huanta	Ayacucho, Huancavelica	70107	27.54	27.54		27.54	may-13	mar-16	OBRA 82%
12	1001	San Marcos -Cajabamba-Sausacocho, Tr. San Marcos - Cajabamba	Cajamarca	11432	58.80		58.80		jul-13	mar-16	OBRA 79%
13	1746	Av. Nestor Gambetta - Callao, r. Ovalo 200 Millas (Km 19) - Sarita Colonia (Km 22)	Callao	48115	2.10		2.10		abr-14	abr-16	OBRA 32%
14	0671	Huaura - Sayan - Churin, Tr. Huaura - Sayan - Puente Tingo	Lima	34470	99.28	54.40	44.89		mar-13	may-16	OBRA 78%
15	0955	Chongoyape-Cochabamba-Cajamarca, Tr. Chota - Bambamarca - Hualgayoc	Cajamarca	10447	58.86	52.01	6.85	52.01	mar-12	may-16	OBRA 77%
16	0088	Tingo Maria - Aguaytia - Pucallpa, Tr. Pte. Chino - Aguaytia (sectores dañados)	Ucayali	2434	7.94	0.52	7.43		jul-14	jun-16	OBRA 17%
<b>AGO - DIC 2016</b>					<b>392.25</b>	<b>251.5</b>	<b>140.7</b>				
17	1048	Yauri-Negromayo-Oscollo-Imata, Tr. Dv. Imata - Oscollo - Negromayo	Arequipa, Cusco	116092	67.73	67.63	0.10		abr-13	ago-16	OBRA 71%
18	1604	Longitudinal Sierra Norte,Tr. Chota - Cutervo - Chiple	Cajamarca	103730	91.40		91.40		sep-15	ago-16	OBRA 10% CONC.
19	0406	Quinua-San Francisco, Tr. Quinua - San Francisco Km. 78+500 - 172+420	Ayacucho	16256	94.59	94.45	0.14		nov-11	oct-16	OBRA 71%
20	1323	Rodríguez de Mendoza - Emp, PE-5N (La Calzada),Tr. Selva Alegre-Emp. PE-5N (La Calzada)	San Martin	107953	27.39	26.85	0.54		dic-14	oct-16	OBRA 14%
21	1068	Huaura - Sayan - Churin, Tr. Puente Tingo - Churín	Lima	34470	5.14	5.10	0.04		jun-15	oct-16	OBRA 0%
22	1591	Imperial - Pampas	Huancavelica	73078	36.85	36.85			oct-14	oct-16	OBRA 40%
23	1595	Autopista Juliaca - Puno	Puno	92806	48.45		48.45		may-15	dic-16	OBRA 0%
24	1559	Andahuaylas - Pampachiri - Negromayo, Tr. Andahuaylas - Huancabamba	Apurímac	5080	20.70	20.64	0.06		jun-15	dic-16	OBRA 4%
<b>ENE - DIC 2017</b>					<b>935.73</b>	<b>270.7</b>	<b>665.0</b>				
25	0923	Lima-Canta-La Viuda-Unish, Tr. Canta - Huallay	Junin, Lima, Pasco	3271	96.11	82.89	13.22		jun-14	abr-17	OBRA 8%
26	1553	Camaná - Dv.Quilca - Matarani - Ilo - Tacna, Tr. Matarani - Punta de Bombón	Arequipa	3272	45.21		45.21		dic-14	may-17	OBRA 15%
27	2142	Panamericana Norte, Tr. Km. 988+000 - 1001+924	Piura	286270	13.92		13.92		jul-16	jun-17	DEF 0% CONC.
28	1557	Huancavelica-Lircay, Tr. km 1.55 - Lircay	Huancavelica	73004	71.96	70.10	1.86		dic-14	ago-17	OBRA 14%
29	1547	Tingo Maria - Aguaytia - Pucallpa, Tr. Aguaytia - San Alejandro (Sectores Críticos)	Ucayali	2434	10.00		10.00		abr-16	sep-17	DEF ELAB. TdR
30	2180	Tacna -La Paz,Tr. III: Km 146+180 (Dv.Tripartito) - 187+404 (Frontera con Bolivia)	Tacna	1249	41.22	41.22			ene-16	oct-17	OBRA BPro OCT-15
31	0996	Puerto Bermudez - San Alejandro, Tr. Ciudad Constitucion - Pto. Sungaro	Huanuco	3373	54.97		54.97		ene-16	nov-17	OBRA BPro OCT-15
32	2139	Piura - Paíta	Piura	299572	48.00		48.00		ago-16	nov-17	DEF 0% CONC.
33	0993	Puerto Bermudez - San Alejandro, Tr. Pto. Bermúdez - Ciudad Constitución	Pasco	3373	57.24	1.75	55.49		ene-16	nov-17	OBRA BPro OCT-15
34	1579	Dv. Negromayo - Ocoruro - Pallpata - Dv. Yauri	Cusco	142861	76.50	74.76	1.74		jun-15	dic-17	OBRA 0%
35	1612	Pativilca - Qda Seca - Pte Santa - Dv Salaverry - Puerto Salaverry	Ancash, La Libertad, Lima	2263613	357.70		357.70		jul-16	dic-17	DEF 0% CONC.
36	1562	Puerto Bermudez - San Alejandro, Tr. Pto. Sungaro - Dv. San Alejandro	Huanuco, Ucayali	3373	62.90		62.90		ene-16	dic-17	OBRA BPro OCT-15
<b>ENE - DIC 2018</b>					<b>203.20</b>	<b>94.5</b>	<b>108.7</b>				

**MEJORAMIENTO Y REHABILITACIÓN A NIVEL DE SOLUCIÓN DEFINITIVA (ASFALTADO)**  
**AGO 2015 - 2021**

Nº	PFIS OBRA	CARRETERA - TRAMO	DEPARTAMENTOS	SNIP	TOTAL (Km)	MEJ. (Km)	REH. (Km)	MEJ. LS. (Km)	INICIO OBRA	FIN OBRA <sup>1/</sup>	SITUACIÓN A JUL 2015
37	2338	Variante Huayllatupe, entre Km 81+200 a 82+270.50, Tr Puente Ricardo Palma - San Mateo	Lima	284867	1.07		1.07		jul-16	mar-18	FACT 50%
38	1568	Vía de Evitamiento a la Ciudad de Abancay	Apurimac	108630	9.50		9.50		oct-16	abr-18	DEF 40%
39	1552	Ica - Los Molinos - Tambillos, Tr. Km 19+700 - Km 33+500	Ica	6804	13.80		13.80		oct-16	may-18	DEF 80%
40	0937	Vía Evitamiento Ciudad de Chimbote	Ancash	13969	34.66	34.66			ene-17	sep-18	DEF LIB. PREDIOS
41	1592	Mazamari - Pangoa - Cubantía	Junin	8669	36.30	23.67	12.63		nov-16	nov-18	DEF 90%
42	2178	Tacna -La Paz, Tr. I: Km 43+610 (Huanune Chico)-94+000 (Cerro Santa Elena)	Tacna	1249	50.39		50.39		oct-16	dic-18	DEF 75%
43	2179	Tacna -La Paz, Tr. II: Km 94+000 (Cerro Santa Elena) - 146 +180 (Dv.Tripartito)	Tacna	1249	52.18	36.21	15.97		oct-16	dic-18	DEF 70%
44	1887	Pilcomayo (Emp. PE-3S) - Chupaca	Junin	227125	5.30		5.30		ago-17	dic-18	DEF ELAB. TDR
		<b>ENE - DIC 2019</b>			<b>642.23</b>	<b>274.0</b>	<b>368.3</b>				
45	0432	Patahuasi - Yauri - Sicuani, Tr. Negromayo - Yauri - San Genaro	Arequipa, Cusco	3876	86.00	79.21	6.79		jun-16	mar-19	DEF 90%
46	0241	Patahuasi - Yauri - Sicuani, Tr. Colpahuayco - Langui	Cusco	3876	10.00	10.00			oct-17	abr-19	DEF ELAB. TdR
47	1603	Huallanca - Caraz	Ancash	101490	37.00		37.00		may-17	abr-19	FACT 100%
48	2301	Pallasca - Mollepatá - Mollebamba - Santiago de Chuco Emp. 10, Tr. Mollepatá - Pallasca	Ancash, La Libertad	86897	30.00		30.00		jul-17	may-19	DEF 0%
49	2268	Vía Evitamiento a la Ciudad de Huancayo	Junin	87486	12.40		12.40		feb-18	jun-19	FACT 80%
50	1599	Izcuchaca - Huanta, Tr. Izcuchaca - Mayocc	Huancavelica	98352	115.30		115.30		abr-18	jul-19	DEF A ELAB. CONC.
51	1567	Chilca - Sapallanga - Pucara - Pazos, Tr. II Pucara - Pazos y III Pazos - Dv. Pampas	Huancavelica, Junin	198686	26.90		26.90		oct-17	jul-19	DEF ELAB. TdR
52	1893	Vía de Evitamiento Ollantaytambo	Cusco	140818	3.40		3.40		mar-18	ago-19	FACT 90%
53	1597	Calemar-Abra El Naranjillo	La Libertad	93142	75.50	36.71	38.79		feb-17	ago-19	DEF 90%
54	1575	Oyón - Ambo	Huanuco, Lima, Pasco	116051	153.73	148.05	5.68		jul-16	oct-19	DEF 75%
55	1548	Juanjui - Tocache, Tr. Campanilla - Perlamayo - La Polvora - Pizarrón - Pizana	San Martin	2794	92.00		92.00		ene-17	nov-19	DEF 50%
		<b>ENE - DIC 2020</b>			<b>440.04</b>	<b>73.2</b>	<b>366.9</b>				
56	1581	Santa Teresa-puente Central Hidroeléctrica Macchupicchu	Cusco	172973	31.10		31.10		may-18	feb-20	DEF ELAB. TdR
57	1593	Pallasca - Mollepatá - Mollebamba - Santiago de Chuco Emp. 10, Tr. Santiago de Chuco - Cachicadan - Mollepatá	La Libertad	86897	81.55		81.55		jul-17	mar-20	DEF 65%
58	1566	Villa Rica-Pto. Bermudez	Junin, Pasco	3368	110.88	73.18	37.70		abr-17	mar-20	DEF 70%
59	1563	San Marcos -Cajabamba-Sausacocha, Tr. Cajabamba - Sausacocha	Cajamarca, La Libertad	11432	38.95		38.95		mar-18	mar-20	DEF RES. ELAB. TdR
60	1601	Vía de Evitamiento de la Ciudad de Tocache	San Martin	215192	3.50		3.50		mar-19	jul-20	FACT ELAB. TdR
61	0963	Chuquicara - Puente Quiroz - Tauca - Cabana - Huandoval - Pallasca, Tr. Tauca - Pallasca (Km. 145+000 - 201+200)	Ancash	3543	56.20		56.20		sep-18	nov-20	DEF 90% (POSTERG)
62	1590	Chimbote - Tocache, Tr. Yungaypampa - Tres Cruces - Sihuas - Huacrachuco - Uchiza -Tocache	Ancash	4588	86.96		86.96		dic-17	sep-20	FACT 100%
63	1551	Huancavelica Santa Ines Emp. PE-24A Los Libertadores, Tr. Santa Ines-Rumichaca	Huancavelica	66742	30.90		30.90		nov-18	sep-20	FACT 80%
		<b>ENE - DIC 2021</b>			<b>730.56</b>	<b>41.0</b>	<b>689.6</b>				
64	2196	Dv. Echarati – Palma Real	Cusco	259436	42.00	40.99	1.01		dic-19	oct-21	FACT ELAB. TdR
65	1598	Huánuco - Conococha, Tr. Huanuco - La Unión - Huallanca (Ruta PE-3N)	Ancash, Huanuco	9615	152.20		152.20		dic-17	feb-21	DEF 35%
66	0659	Santa- Huallanca, Tr. Chuquicara - Huallanca	Ancash	3293	65.64		65.64		ago-18	feb-21	DEF ELAB. TdR
67	1549	Huancavelica Santa Ines Emp. PE-24A Los Libertadores, Tr. Huancavelica - Santa Ines	Huancavelica	66742	78.00		78.00		sep-18	mar-21	FACT 80%
68	1627	Vía Evitamiento ciudad de Juliaca	Puno	185240	23.80		23.80		ago-19	abr-21	FACT ELAB. TdR
69	2235	Vía Evitamiento Tumbes	Tumbes	22422	15.00		15.00		oct-19	jun-21	FACT ELAB. TdR
70	1903	Vía Evitamiento La Oroya	Junin	284611	30.38		30.38		oct-19	jul-21	FACT BPro OCT-15
71	1614	Carretera Central, Tr. Autopista Puente Los Ángeles - Ricardo Palma	Lima	250356	28.00		28.00		nov-19	ago-21	FACT ELAB. TdR
72	0976	Tacna-Tarata-Mazocruz, Tr. Tarata - Capazo	Puno, Tacna	108281	83.90		83.90		ene-19	sep-21	DEF ELAB. TdR

**MEJORAMIENTO Y REHABILITACIÓN A NIVEL DE SOLUCIÓN DEFINITIVA (ASFALTADO)**  
**AGO 2015 - 2021**

Nº	PFIS OBRA	CARRETERA - TRAMO	DEPARTAMENTOS	SNIP	TOTAL (Km)	MEJ. (Km)	REH. (Km)	MEJ. LS. (Km)	INICIO OBRA	FIN OBRA <sup>1/</sup>	SITUACIÓN A AJUL 2015
73	1577	Puente Cumbil - Santa Cruz de Succhubamba - Chancay Baños - Emp. PE-N (Túnel Chotano)	Cajamarca	133088	103.64		103.64		ene-19	nov-21	FACT 45%
74	1550	Huancavelica Santa Ines Emp. PE-24A Los Libertadores, Tr. Santa Ines-Castrovirreyrna-Ticrapo-Pampano	Huancavelica, Ica	66742	108.00		108.00		feb-19	dic-21	FACT 80%
<b>TOTALES AGO 2015 - 2021</b>					<b>4,280</b>	<b>1,359</b>	<b>2,921</b>	<b>80</b>			

1/ Fecha Fin estimado por OPEI-PFIS en base a plazos históricos (No es fecha fin contractual)

## MEJORAMIENTO A NIVEL DE SOLUCIÓN BÁSICA (PAVIMENTO ECONÓMICO)

**AGO 2015 - 2021**

Nº	PFIS	CORREDOR - TRAMO	DEPARTAMENTOS	CORREDOR (Km)	MEJ. (Km)	MEJ. LS. (Km)	INICIO	FIN	SITUACIÓN A AJUL 2015
		<b>AGO - DIC 2015</b>			<b>652.8</b>	<b>106.0</b>			
1	0312	<b>Emp 3S (Izuchaca)-Huancavelica-Plazapata-Castrovirreyna-Ticrapo-Pampano-Santa Ines-Pilpichaca y Rumichaca</b>		290.0	<b>22.29</b>				OBRA EJECUCIÓN
		Santa Ines-Pampano	Huancavelica		22.29		ago/15	dic/15	
2	0318	<b>Emp PE 18 A (Dv. Tingo Maria) Aucayacu-Nuevo Progreso Tocache- Juanui Picota- Tarapoto</b>		458.0	<b>14.39</b>				OBRA EJECUCIÓN
		Campanilla - Pizarrón - Puerto Pizana	San Martin		14.39		ago/15	dic/15	
3	0320	<b>Chachapoyas- Molinopampa-Rodriguez de Mendoza- Punta Carretera</b>		135.0	<b>26.82</b>				OBRA EJECUCIÓN
		Km 120-Punta de Carretera	Amazonas, San Martin		15.26		ago/15	dic/15	
		Molinopampa-Rodriguez de Mendoza	Amazonas		8.35		ago/15	dic/15	
		Rodriguez de Mendoza - Km 120	Amazonas		3.20		ago/15	dic/15	
4	0853	<b>Emp. PE 3S (Abra Toccto) - Querobamba - Puquio</b>		372.0	<b>15.81</b>				OBRA EJECUCIÓN
		Abra Toccto – Huancapi	Ayacucho		15.81		ago/15	dic/15	
5	0854	<b>Puquio - Cora Cora - Emp. 1S (Chala)/Cora Cora - Yauca - Emp. PE 1S/ Emp. PE (Ullaccasa) - Pausa</b>		526.0	<b>94.98</b>				OBRA EJECUCIÓN
		Emp. PE (Ullaccasa) - Pausa	Ayacucho		0.26		ago/15	dic/15	
		Puquio - Cora Cora - Dv. Pausa	Ayacucho		94.72		ago/15	dic/15	
6	0964	<b>Puente Chuquicara - Cabana - Pallasca - Santiago de Chuco - Shorey y Tauca - Bambas - Dv. Sihuas</b>		408.0	<b>18.13</b>	<b>18.13</b>			OBRA EJECUCIÓN
		Pallasca - Mollepata	Ancash		18.13	18.13	ago/15	dic/15	
7	1336	<b>Santa - Yuracmarca - Sihuas - Huacrachuco - San Pedro de Chonta - Uchiza - Emp. PE-5N y Puente Huarochirí - Huallanca - Molinopampa</b>		536.0	<b>108.50</b>				OBRA EJECUCIÓN
		Puente Huarochirí - Sihuas	Ancash		108.50		ago/15	dic/15	
8	1358	<b>Emp. PE-04B (Hualapampa) - Sondor - Huancabamba - Pacaipampa - Socchabamba - Puesta Vado Grande/Sondor - Tabaconas - Emp. PE 5N (Ambato) / Huancabamba - Canchaque y Socchabamba - Ayabaca.</b>		610.0	<b>264.57</b>	<b>87.88</b>			OBRA EJECUCIÓN
		Emp. PE 04-B (Hualapampa) - Sondor	Piura		71.52	71.52	ago/15	dic/15	
		Huancabamba - Canchaque	Piura		67.28		ago/15	dic/15	
		Huancabamba - Sondor - Tabaconas - San Jose del Alto	Cajamarca, Piura		110.52	16.36	ago/15	dic/15	
		San Jose de Alto - Emp. PE 5N (Ambato)	Cajamarca		15.25		ago/15	dic/15	
9	1380	<b>Emp. PE-5N (El Reposo) - Durán-Puente Wawico - Puente Nieva-Saramiriza / Puente Wawico - Urakusa - Santa María de Nieva - Saramiriza y Juan Velasco Alvarado - Achoaga - Emp. PE-5NC (Nuevo Seasmí)</b>		378.0	<b>87.26</b>				OBRA EJECUCIÓN
		Seasmí - Saramiriza	Amazonas, Loreto		72.60		ago/15	dic/15	
		Santa María de Nieva - Seasmí	Amazonas		14.00		ago/15	dic/15	
		Puente Wawico - Santa María de Nieva	Amazonas		0.67		ago/15	dic/15	
		<b>ENE - JUL 2016</b>			<b>1,150.8</b>	<b>372.1</b>			
10	0854	<b>Puquio - Cora Cora - Emp. 1S (Chala)/Cora Cora - Yauca - Emp. PE 1S/ Emp. PE (Ullaccasa) - Pausa</b>		526.0	<b>44.29</b>				OBRA EJECUCIÓN
		Dv. Pausa - Sifuentes	Arequipa, Ayacucho		44.29		ene/16	jul/16	
11	0964	<b>Puente Chuquicara - Cabana - Pallasca - Santiago de Chuco - Shorey y Tauca - Bambas - Dv. Sihuas</b>		408.0	<b>120.15</b>	<b>120.15</b>			OBRA EJECUCIÓN
		Santiago de Chuco-Cachicadan-Mollepata	La Libertad		79.55	79.55	ene/16	jul/16	
		Tauca (km. 145 000) - Pallasca (km. 201 200)	Ancash		40.60	40.60	ene/16	jul/16	

## MEJORAMIENTO A NIVEL DE SOLUCIÓN BÁSICA (PAVIMENTO ECONÓMICO)

**AGO 2015 - 2021**

Nº	PFIS	CORREDOR - TRAMO	DEPARTAMENTOS	CORREDOR (Km)	MEJ. (Km)	MEJ. LS. (Km)	INICIO	FIN	SITUACIÓN A AJUL 2015
12	1336	Santa - Yuracmarca - Sihuas - Huacrachuco - San Pedro de Chonta - Uchiza - Emp. PE-5N y Puente Huarochirí - Huallanca - Molinopampa		536.0	65.64	65.64			OBRA EJECUCIÓN
		Chuquicara-Huallanca	Ancash		65.64	65.64	ene/16	jul/16	
13	1358	Emp. PE-04B (Hualapampa) - Sondor - Huancabamba - Pacaipampa - Socchabamba - Puesta Vado Grande/Sondor - Tabaconas - Emp. PE 5N (Ambato) / Huancabamba - Canchaque y Socchabamba - Ayabaca.		610.0	13.13				OBRA EJECUCIÓN
		Socchabamba – Ayabaca	Piura		13.13		ene/16	jul/16	
14	1378	Emp PE-1S (Chincha) - Armas - Plazapata y Puente Los Maestros - Los Molinos - Huaytara		321.0	287.99				OBRA EJECUCIÓN
		Emp PE-1S (Chincha) - Armas - Plazapata y Puente Los Maestros - Los Molinos - Huaytara	Huancavelica, Ica		287.99		ene/16	jul/16	
15	1615	Andahuaylas (Emp. PE-3S)-Pampachiri-Negromayo (Emp. PE-30A)		180.0	66.05				OBRA BPro OCT-15
		Andahuaylas (Emp. PE-3S) - Pampachiri - Negromayo (Emp. PE-30A)	Apurimac, Ayacucho		66.05		ene/16	jul/16	
16	1616	Cañete - Lunahuana - Dv. Yauyos - Roncha - Chupaca-Huancayo-Dv. Pampas		348.0	26.12				OBRA BPro SET-15
		Pucara - Pazos	Huancavelica, Junin		14.69		ene/16	jul/16	
		Pazos - Dv. Pampas	Huancavelica		11.43		ene/16	jul/16	
17	1617	Dv Humajalzo - Desaguadero y Tacna-Tarata-Capazo-Mazocruz		412.0	81.95				OBRA BPro OCT-15
		Tarata - Capazo	Puno, Tacna		81.95		ene/16	jul/16	
18	1618	Emp. PE-18A (Pte Rancho)-Panao-Chaglla-Pozuzo-Oxapampa y Emp. PE-18B - Rio Codo-Codo del Pozuzo-Emp. PE-5N		332.0	153.14				OBRA BPro SET-15
		Oxapampa - Huancabamba	Pasco		31.72		ene/16	jul/16	
		Huancabamba - Pozuzo	Pasco		45.17		ene/16	jul/16	
		Monopampa – Puente Chorropampa	Huanuco		76.25		ene/16	jul/16	
19	1647	Emp. 34B (Rosario) - Carlos Gutiérrez – Crucero Quiscupunco – Baltimore – Ananea – Cojata – Vilque Chico – Emp. PE-34I (Coasia)		230.0	65.33				OBRA BPro OCT-15
		Emp. PE-34B(Rosario) - Carlos Gutierrez - Cojata - Vilque - Emp. PE-12A (Coasia)	Puno		65.33		ene/16	jul/16	
20	1703	Cutervo - Sócota - San Andrés - Santo Tomas - Pimpingos - Cuyca		150.0	40.70				OBRA BPro OCT-15
		Cutervo - Socota - Santo Tomas - Pinpingo - Emp PE 5N (Irsa Norte)	Cajamarca		40.70		ene/16	jul/16	
21	2060	Emp. PE-04B - Sondor - Socchabamba - Vado Grande		395.0	186.36	186.36			OBRA BPro OCT-15
		Huancabamba - Emp. PE-3N (Socchobamba)	Piura		186.36	186.36	ene/16	jul/16	
		<b>AGO - DIC 2016</b>			<b>494.9</b>				
22	1615	Andahuaylas (Emp. PE-3S)-Pampachiri-Negromayo (Emp. PE-30A)		180.0	94.24				OBRA BPro OCT-15
		Andahuaylas (Emp. PE-3S) - Pampachiri - Negromayo (Emp. PE-30A)	Apurimac, Ayacucho		94.24		ago/16	dic/16	
23	1617	Dv Humajalzo - Desaguadero y Tacna-Tarata-Capazo-Mazocruz		412.0	54.62				OBRA BPro OCT-15
		Capazo- Mazocruz	Puno		54.62		ago/16	dic/16	
24	1618	Emp. PE-18A (Pte Rancho)-Panao-Chaglla-Pozuzo-Oxapampa y Emp. PE-18B - Rio Codo-Codo del Pozuzo-Emp. PE-5N		332.0	122.89				OBRA BPro OCT-15
		Pozuzo- Codo del Pozuzo	Huanuco, Pasco		59.32		ago/16	dic/16	
		Codo del Pozuzo - Emp. PE-5N	Huanuco		63.57		ago/16	dic/16	
25	1647	Emp. 34B (Rosario) - Carlos Gutiérrez – Crucero Quiscupunco – Baltimore – Ananea – Cojata – Vilque Chico – Emp. PE-34I (Coasia)		230.0	123.30				OBRA BPro OCT-15
		Emp. PE-34B(Rosario) - Carlos Gutierrez - Cojata - Vilque - Emp. PE-12A (Coasia)	Puno		123.30		ago/16	dic/16	
26	1703	Cutervo - Sócota - San Andrés - Santo Tomas - Pimpingos - Cuyca		150.0	99.84				OBRA BPro OCT-15
		Cutervo - Socota - Santo Tomas - Pinpingo - Emp PE 5N (Irsa Norte)	Cajamarca		99.84		ago/16	dic/16	



## MEJORAMIENTO A NIVEL DE SOLUCIÓN BÁSICA (PAVIMENTO ECONÓMICO)

**AGO 2015 - 2021**

Nº	PFIS	CORREDOR - TRAMO	DEPARTAMENTOS	CORREDOR (Km)	MEJ. (Km)	MEJ. LS. (Km)	INICIO	FIN	SITUACIÓN A AJUL 2015
		<b>ENE-DIC 2017</b>			<b>1,306.1</b>				
27	1619	<b>Emp. PE-3S (Mollepuquio) - Chinchaypujio - Cotabambas - Tambobamba - Chalhuahuacho</b>		250.0	<b>215.28</b>				OBRA BPro OCT-15
		Emp. PE-3S (Mollepuquio) - Chinchaypujio - Cotabambas-Tambobamba - Chalhuahuacho	Apurimac, Cusco		215.28		ene/17	dic/16	
28	1644	<b>Emp. PE 3N (Laguna Sausacocho) - Puente Pallar - Chagual - Tayabamba - Puente Huacrachuco y los Ramales Puente Pallar – Calemar y Tayabamba – Quiches - Emp. PE-12A (Dv. Sihuas)</b>		597.0	<b>232.86</b>				OBRA BPro OCT-15
		Chagual - Tayabamba - Pte Huacrachuco	La Libertad		232.86		ene/17	dic/16	
31	1659	<b>Emp PE-3S (Huayllapampa) - La Quinoa - San Francisco - Puerto Ene -Tzomaveni - Cubatia y ramal Puente Alto Anapati - Boca Sonoro - Punta Carretera</b>		440.0	<b>168.54</b>				OBRA BPro DIC-15
		DV. Quillabamba - Puerto Ene - Pta. carretera	Cusco, Junin		168.54		ene/17	dic/16	
33	1665	<b>Emp. PE-1S (Dv. Aplao) – Corire – Aplao - Chuquibamba – Arma – Cotahuasi – Charcana –Accopampa - Dv. Sayla – Pampachacra – Ushua – Oyolo - Dv. Sequello – Marcabamba – Emp. PE-32C (Pausa) – Marán</b>		490.0	<b>26.36</b>				OBRA BPro OCT-15
		Pausa - Maran	Ayacucho		26.36		ene/17	dic/16	
29	1653	<b>Casma-Huaraz-Huari-Huacaybamba-Jircan-Tingo María-Monzon-Emp.PE-18A (Tingo María)</b>		536.0	<b>337.27</b>				PERFIL 23%
		Huaraz-Huari-Huacaybamba-Jircan-Monzon-EMP.PE-18A (Tingo María)	Ancash, Huanuco		337.27		ene/17	dic/17	
30	1774	<b>Juliaca - Putina - Oriental - Sandia - San Ignacio - Punta de Carretera y Dv. Putina - Moho - Conima - Mililaya - Frontera con Bolivia y Dv. Mililaya - Tilali - Frontera con Bolivia</b>		439.0	<b>136.23</b>				PERFIL 35%
		Dv. Huancane - Putina	Puno		1.42		ene/17	dic/16	
		Huancane - Moho - Frontera Bolivia	Puno		48.26		ene/17	dic/16	
		Quiscupunco-San Ignacio	Puno		75.67		ene/17	dic/16	
		San Ignacio - Linternacional	Puno		10.89		ene/17	dic/16	
32	1662	<b>Emp- PE-1N-Pamplona-San José – Cajatambo - Emp. PE-18</b>		214.0	<b>189.52</b>				PERFIL 23%
		Emp. PE-1N - Pamplona - Cajatambo - Oyon - Emp. PE-18	Ancash, Lima		189.52		ene/17	dic/16	
		<b>ENE-DIC 2018</b>			<b>1,451.5</b>				
34	1644	<b>Emp. PE 3N (Laguna Sausacocho) - Puente Pallar - Chagual - Tayabamba - Puente Huacrachuco y los Ramales Puente Pallar – Calemar y Tayabamba – Quiches - Emp. PE-12A (Dv. Sihuas)</b>		597.0	<b>329.92</b>				OBRA BPro NOV-15
		Emp. PE 3N (Laguna Sausacocho) - Puente Pallar- Puente Calemar - Chagual - Tayabamba - Puente Huacrachuco y el Ramal Puente Pallar - Calemar	Ancash, La Libertad		329.92		ene/18	dic/18	
36	2062	<b>Emp. PE-3S (Dv. Abancay) - Chuquibambilla - Dv. Chalhuahuacho - Santo Tomas - Velille - Yauri - Hector Tejada - Emp. PE-3S (Ayaviri)</b>		573.0	<b>199.02</b>				OBRA BPro NOV-15
		Chuquibambilla - Challhuahuacho	Apurimac		118.04		ene/18	dic/18	
		Challhuahuacho- Yauri	Cusco		1.61		ene/18	dic/18	
		Dv. Yauri (Vizcachani) - Ayaviri	Cusco, Puno		79.37		ene/18	dic/18	
38	1866	<b>Emp. PE-3S (Concepción) - Comas - Emp. PE-5S (Satipo)/Emp. PE-5S (Pto. Ocopa) - Atalaya/EMP. PE-5S (Dv. Bajo Kimiriki)-Buenos Aires-Pto. Prado - Mazarobeni - Camajeni - Poyeni</b>		536.0	<b>148.33</b>				PERFIL BPro SET-15
		Emp. PE-3S - PE-5S (Satipo) / Emp. PE-5S (Pto Ocopa)-Atalaya / Emp. PE-5S (Dv. Bajo Kimiriki)- Poyen	Junin		148.33		ene/18	dic/18	
35	2061	<b>Emp. PE-1 S (I.V. Mala) - Calango - La Capilla - San Juan de Viscas - San Lorenzo de Quinti - San Juan de Tantarache - Carhuapampa - Chicllapata - Chayanca - Yuracmayo - Emp. PE-22 (Río Blanco)</b>		200.0	<b>153.71</b>				PERFIL ELAB. TDR
		La Capilla-Río Blanco	Lima		153.71		ene/18	dic/18	

## MEJORAMIENTO A NIVEL DE SOLUCIÓN BÁSICA (PAVIMENTO ECONÓMICO)

**AGO 2015 - 2021**

Nº	PFIS	CORREDOR - TRAMO	DEPARTAMENTOS	CORREDOR (Km)	MEJ. (Km)	MEJ. LS. (Km)	INICIO	FIN	SITUACIÓN A AJUL 2015
37	1870	Emp. PE-22B (Pte. Raither) - Pte. Paucartambo - Villa Rica - Pto. Bermudez - Von Humbolt y Pte. Paucartambo - Oxapampa		365.0	1.24				PERFIL ELAB. TDR
		Pte. Paucartambo-Oxapampa	Pasco		1.24		ene/18	dic/18	
39	2309	Emp PE-1NL (Dv. Tambogrande) - Tambogrande - Chulucanas - Pacaipampa - Emp. PE-3N (Curilcas) - Emp PE-1NJ (El Cincuenta) - Emp PE-1NR (Chulucanas) y Emp PE-02A (Dv. Pte Carrasquillo) - Pte. Carrasquillo		339.0	281.74				PERFIL 0%
		Emp PE-1NL (Dv. Tambogrande) - Tambogrande - Chulucanas - Pacaipampa - Emp PE-1NJ (El Cincuenta) - Pte. Carrasquillo	Piura		121.44		ene/18	dic/18	
		Calemar - Abra Naranjillo-Pte Santa Martha	San Martin		160.30		ene/18	dic/18	
40	2054	Cajamarca - Celendin - Balsas - Chachapoyas y Dv. Chachapoyas - Pedro Ruiz		367.0	1.50				PERFIL ELAB. TDR
		Km.57.4 - Micuypampa	Cajamarca		1.50		ene/18	dic/18	
41	2311	Emp PE-28B (Pte. San Francisco) - Kimbiri - Chahuares (Dv. Quellouno) - Dv. Echarati		280.0	222.50				PERFIL ELAB. TDR
		Tr. Emp PE-28B (Pte. San Francisco) - Kimbiri - Chahuares (Dv. Quellouno) - Dv. Echarati	Cusco		222.50		ene/18	dic/18	
42	2308	Emp PE-3NG (La Cima) - Conocancha - Emp PE-22 (Chinchan) - Emp PE-20A (Abra La Viuda) - Marcapomacocha - Emp PE-3NG (Chupa) - Emp PE-20A - Sta. Bárbara de Carhuacayan - Conocancha		112.0	113.53				PERFIL 0%
		Emp PE-3NG (la Cima) - Emp PE-22 (Chinchan) - Emp PE-20A (Abra La Viuda) - Marcapomacocha - Emp PE-3NG (Chupa)	Junin, Lima		113.53		ene/18	dic/18	

**TOTALES AGO 2015 - 2021**

**5,056**

**478**

MEJ: Mejoramiento referido a cambio de estándar con pavimento a nivel de solución básica (pavimento económico)

LS: Longitudinal de la Sierra